



PRÉFET DE LA LOIRE-ATLANTIQUE

**DIRECTION DEPARTEMENTALE
DES TERRITOIRES ET DE LA MER**
Service eau, environnement
Unité Biodiversité
ddtm-sec-biodiv@loire-atlantique.gouv.fr

Arrêté n°2019/SEE/1210 fixant la liste des parcelles situées dans les sites Natura 2000 Marais de l'Erdre (FR5200624 et FR52120004) éligibles à l'exonération de la taxe foncière sur les propriétés non bâties

LE PRÉFET DE LA REGION PAYS DE LA LOIRE PRÉFET DE LA LOIRE-ATLANTIQUE

Chevalier de la Légion d'Honneur

VU la directive 92/43/CEE du Conseil du 21 mai 1992 modifiée concernant la conservation des habitats naturels ainsi que de la faune et de la flore sauvages, notamment les articles 3 et 4 et annexes I et II ;

VU la directive 2009/147/CE du parlement européen et du Conseil du 30 novembre 2009 concernant la conservation des oiseaux sauvages ;

VU le code de l'environnement et notamment les articles L.414-1 à L.414-3 et R.414-1 à R.414.18 relatifs à la gestion des sites Natura 2000 ;

VU le code général des impôts et notamment l'article 1395 E concernant l'exonération de taxe foncière sur les propriétés non bâties situées dans les zones naturelles relevant des articles L.414-1 à L.414-7 du code de l'environnement ;

VU le code général des impôts et notamment l'article 1396 définissant le mode de calcul de la taxe foncière sur les propriétés non-bâties (TFPNB) désormais basé de la valeur locative cadastrale de la propriété après déduction de 20 % de son montant ;

VU le code général des collectivités territoriales et notamment les articles L.2224-7 à L.2224-12 et R.2224-6 à R.2224-17 ;

VU le code rural et de la pêche maritime et notamment son article L411-1 ;

VU la loi n°2005-157 du 23 février 2005 modifiée relative au développement des territoires ruraux et notamment l'article 146 ;

VU l'arrêté ministériel du 12 avril 2006 portant désignation du site Natura 2000 Marais de l'Erdre (zone de protection spéciale FR5212004) ;

VU l'arrêté ministériel du 30 janvier 2014 portant désignation du site Natura 2000 Marais de l'Erdre (zone spéciale de conservation FR5200624) ;

VU l'arrêté préfectoral n°2012117-003 du 26 avril 2012 portant approbation du document d'objectifs (DOCOB) du site Natura 2000 Marais de l'Erdre (FR5200624) ;

VU l'arrêté préfectoral n° 2 août 2019 portant approbation du document d'objectifs (DOCOB) du site Natura 2000 Marais de l'Erdre (FR5212004) ;

CONSIDERANT que le réseau NATURA 2000 rassemble les sites naturels abritant des espèces et habitats rares ou fragiles ;

CONSIDERANT les articles 3 et 4 de la directive « Habitat » visent les objectifs de rétablissement et de maintien dans un état de conservation favorable des habitats naturels (annexe I) ou des espèces (annexe II) ;

CONSIDERANT que le classement d'une parcelle en site NATURA 2000 peut s'accompagner d'un engagement de gestion défini à l'article L.414-3 du code de l'environnement souscrit par le propriétaire pendant 5 ans ;

CONSIDERANT que l'exonération de taxe foncière sur les propriétés non bâties, pour les parts communale et intercommunale, est accordée de plein droit pour la ou les parcelle(s) inscrite(s), en partie ou en totalité, en site Natura 2000 ;

CONSIDERANT que l'exonération prend effet à compter de la signature de l'engagement de gestion pour 5 ans avec reconduite possible ;

SUR proposition du directeur départemental des territoires et de la mer ;

ARRÊTE :

Article 1 – Liste des communes concernées

1.1 Le présent arrêté s'applique aux communes qui interceptent en partie ou en totalité le périmètre de l'emprise du site Natura 2000 considéré.

1.2 L'annexe A intitulée « liste des communes » présente la liste des communes concernées. L'annexe B intitulée « répertoire des parcelles par commune », présente quant à elle, l'ensemble des parcelles cadastrales partiellement ou totalement concernées par l'emprise du site Natura 2000.

Article 2 – Liste des parcelles éligibles

Les propriétés non bâties visées à l'article 1395 E du code général des impôts et situées sur des parcelles figurant sur la liste annexée au présent arrêté sont éligibles à l'exonération de la taxe foncière sur les propriétés non bâties, dans les conditions fixées par le Code général des impôts.

Article 3 – Publications et information des tiers

Une copie de cet arrêté est transmise aux mairies des communes désignées à l'annexe A. Le dossier peut être consulté en mairie de chacune des communes.

Article 4 – Voies et délais de recours


Conformément aux dispositions de l'article R.514-3-1 du code de l'environnement, le présent arrêté peut faire l'objet d'un recours contentieux auprès du tribunal administratif de Nantes dans un délai de 2 mois à compter de la date à laquelle le présent arrêté leur a été notifié.

Article 5 – Exécution

Le secrétaire général de la préfecture de la Loire-Atlantique, le directeur départemental des territoires et de la mer, la directrice départementale des Finances publiques, les maires des communes concernées, sont chargés, chacun en ce qui le concerne, de l'exécution du présent arrêté.

Nantes, le **19 AOUT 2019**

le Préfet,
Pour le préfet et par délégation,
Le secrétaire général



Serge BOULANGER

ANNEXE – A -

Sites NATURA 2000 Marais de l'Erdre

Liste des communes

Carquefou

Casson

La Chapelle-sur-Erdre

Nort-sur-Erdre

Petit-Mars


Saint-Mars-du-Désert

Sucé-sur-Erdre

Vu pour être annexé à mon arrêté du

19 AOUT 2019

Le PRÉFET,
Pour le préfet et par délégation
Le secrétaire général



Serge BOULANGER

ANNEXE – B

Site NATURA 2000 Marais de l'Erdre

Répertoire des parcelles par commune

CARQUEFOU - INSEE 44026

Données cadastrales		Superficies en m ²			Exonération
Parcelle		Références		interceptée	Valeur en %
Section	N°	Fiscale	Cadastre	ouvrant droit	donnant droit
K	2	15090	14773	14773	100,00%
K	6	3935	3906	3739	95,70%
K	7	760	827	460	55,60%
K	8	2730	2872	1919	66,80%
K	25	11460	11399	10858	95,30%
K	28	26560	26345	26345	100,00%
K	29	10770	10539	10539	100,00%
K	30	920	855	855	100,00%
K	31	2690	2712	2654	97,90%
K	167	1220	1137	974	85,70%
K	168	1585	1522	1522	100,00%
K	169	865	859	859	100,00%
K	171	6765	6754	6754	100,00%
K	172	2255	2320	2320	100,00%
K	173	1630	1735	1735	100,00%
K	175	22305	22457	11334	50,50%
K	225	170	151	151	100,00%
K	227	345	377	279	74,00%
K	230	840	895	756	84,50%
K	236	530	604	604	100,00%
K	237	2075	2084	2065	99,10%
K	238	18790	17889	17889	100,00%
K	239	3560	3649	3649	100,00%
K	240	1290	1304	1304	100,00%
K	241	8040	7815	7815	100,00%
K	546	3175	3064	3064	100,00%
K	547	49620	48992	48308	98,60%
K	548	1130	1166	1166	100,00%
K	549	6480	6527	6073	93,00%
K	551	1940	2084	2054	98,60%
K	552	925	956	956	100,00%
K	553	8660	8819	8819	100,00%
K	554	47175	47616	46976	98,70%
K	788	57031	56525	56525	100,00%
K	789	5304	5213	5213	100,00%
K	1212	11186	11692	11131	95,20%
K	1217	6314	6139	6139	100,00%
K	1218	123	123	123	100,00%
K	1219	74	74	74	100,00%
K	1220	4	4	4	100,00%
K	1221	6889	6877	6877	100,00%
K	1222	230	229	229	100,00%
K	1223	571	569	569	100,00%
K	1224	9337	9122	9122	100,00%
K	1225	33	33	33	100,00%
K	1227	72	72	71	98,60%
K	1244	15	15	15	100,00%
L	329	185	153	153	100,00%
L	626	4500	5142	5142	100,00%
L	627	3240	3165	3165	100,00%
L	628	5500	5724	5724	100,00%
L	629	22572	18654	18654	100,00%
L	630	15100	14478	14478	100,00%
L	631	3336	3721	3721	100,00%
L	632	3336	3720	3720	100,00%
L	633	1668	1709	1424	83,30%
L	635	13600	13132	11442	87,10%
L	636	5650	5564	5254	94,40%
L	637	3555	3510	3510	100,00%
L	638	7435	7447	7447	100,00%
L	639	9950	9896	9896	100,00%
L	640	7965	7561	7561	100,00%
L	641	8315	8029	8029	100,00%
L	642	12070	11437	11437	100,00%
L	643	4890	4737	4737	100,00%
L	644	3925	3855	3855	100,00%
L	645	8000	7917	7917	100,00%
L	646	4950	5371	5078	94,50%
L	648	12865	12999	12825	98,70%
L	649	7630	7506	7506	100,00%
L	650	4865	4850	4850	100,00%
L	651	8625	8554	8554	100,00%
L	656	8935	8895	8894	100,00%
L	657	3240	3167	3119	98,50%
L	658	4490	4433	4320	97,50%
L	792	2753	2575	2575	100,00%

Vu pour être annexé à mon arrêté du

19 AOUT 2019

Le PRÉFET,
Pour le préfet, et par délégation
Le secrétaire général

Serge BOULANGER

Données cadastrales		Superficies en m ²			Exonération
Parcelle		Références		interceptée	Valeur en %
Section	N°	Fiscale	Cadastre	ouvrant droit	donnant droit
L	793	2753	2702	2702	100,00%
L	794	2754	2845	2845	100,00%
L	795	2030	1970	1970	100,00%
L	796	1775	1646	1646	100,00%
L	797	2655	2559	2559	100,00%
L	798	4250	4157	4157	100,00%
L	799	6950	6835	6835	100,00%
L	800	7310	7162	7162	100,00%
L	801	590	605	605	100,00%
L	802	590	594	594	100,00%
L	803	2480	2609	2609	100,00%
L	823	3365	3265	3265	100,00%
L	824	3165	2838	2255	79,50%
L	825	5705	5161	5078	98,40%
L	826	3010	2767	2765	99,90%
L	827	3440	3124	3124	100,00%
L	828	2635	2591	2591	100,00%
L	829	3670	3393	3393	100,00%
L	830	5150	4800	4800	100,00%
L	831	1660	1580	1580	100,00%
L	832	1660	1513	1513	100,00%
L	833	2340	2136	2136	100,00%
L	834	2340	2266	2266	100,00%
L	835	3930	3812	3812	100,00%
L	836	4095	3941	3941	100,00%
L	837	2585	2178	2178	100,00%
L	838	5710	5541	5541	100,00%
L	839	2305	2205	2205	100,00%
L	840	2305	1977	1977	100,00%
L	841	4240	3891	3891	100,00%
L	843	2015	1822	1822	100,00%
L	844	920	812	812	100,00%
L	845	1075	987	987	100,00%
L	846	2080	1982	1982	100,00%
L	847	1800	2170	2170	100,00%
L	848	7735	6747	6747	100,00%
L	849	4190	3888	3888	100,00%
L	850	3885	3566	3566	100,00%
L	851	2745	2610	2610	100,00%
L	852	4385	4200	4200	100,00%
L	853	3585	3355	3355	100,00%
L	854	2545	2348	2348	100,00%
L	855	4435	4233	4233	100,00%
L	856	3925	3785	3785	100,00%
L	857	3625	3554	3554	100,00%
L	858	6685	6397	6397	100,00%
L	859	9674	8952	8952	100,00%
L	860	10490	10258	10258	100,00%
L	861	10969	9581	9581	100,00%
L	862	21711	24006	24006	100,00%
L	888	3720	3809	3809	100,00%
L	889	3920	3933	3933	100,00%
L	890	6100	5661	5661	100,00%
L	891	4100	3158	3158	100,00%
L	892	3500	3512	3512	100,00%
L	893	2800	2692	2692	100,00%
L	894	4280	4121	4121	100,00%
L	895	4200	4033	4033	100,00%
L	896	4640	4644	4644	100,00%
L	898	6120	5876	5794	98,60%
L	899	4080	3926	3926	100,00%
L	900	4580	4374	4374	100,00%
L	901	4520	4494	4494	100,00%
L	902	3920	3708	3708	100,00%
L	903	4680	4394	4394	100,00%
L	904	5340	5207	5207	100,00%
L	905	5060	4908	4908	100,00%
L	906	4340	4153	4153	100,00%
L	907	6060	5845	5845	100,00%
L	908	5200	4942	4897	99,10%
L	909	10300	10260	10260	100,00%
L	910	5760	5229	5229	100,00%
L	911	4680	4380	4361	99,60%
L	912	120423	120104	120104	100,00%
L	913	4200	3932	3859	98,10%
L	914	6280	6060	6054	99,90%
L	916	8920	8632	8632	100,00%
L	917	5160	5052	5052	100,00%
L	918	3040	2978	2978	100,00%
L	925	106	100	100	100,00%
L	926	175	159	159	100,00%
L	927	180	176	176	100,00%
L	929	1662	1634	1634	100,00%
L	930	671	649	649	100,00%
L	939	441	425	425	100,00%
L	940	760	718	718	100,00%
L	1258	3983	3913	3901	99,70%
ZM	5	3230	2667	1815	68,10%
ZM	10	5720	5754	5298	92,10%
ZR	1	10730	10133	10133	100,00%

Données cadastrales		Superficies en m ²			Exonération
Parcelle		Références		interceptée	Valeur en %
Section	N°	Fiscale	Cadastré	ouvrant droit	donnant droit
ZR	3	3640	3559	1865	52,40%
ZR	53	18000	17706	16717	94,40%
ZS	29	7970	8148	8061	98,90%
ZS	112	12484	12554	7221	57,50%
ZS	131	1607	1615	1315	81,40%
ZT	1	1740	1867	1431	76,60%
ZT	11	43987	43786	43554	99,50%
ZT	13	1119	1150	609	53,00%
ZT	14	13388	13357	12971	97,10%
ZT	15	4130	4117	4117	100,00%
ZT	16	3730	3856	3856	100,00%
ZT	17	12349	12523	12523	100,00%
ZT	18	2235	2291	2291	100,00%
ZT	19	5223	7434	7434	100,00%
ZT	20	4191	4286	4286	100,00%
ZT	40	2931	2743	2554	93,10%
ZT	48	5700	5676	4640	81,70%
ZT	49	6116	6156	6146	99,80%
ZT	50	12110	12073	12073	100,00%
ZT	164	22	22	22	100,00%
ZT	166	491	489	406	83,00%
ZT	167	5934	5884	5364	91,20%

ANNEXE – B

Site NATURA 2000 Marais de l'Erdre

Répertoire des parcelles par commune

CASSON - INSEE 44027

Données cadastrales		Superficies en m ²			Exonération
Parcelle		Références		interceptée	Valeur en %
Section	N°	Fiscale	Cadastre	ouvrant droit	donnant droit
C	602	56840	56678	54051	95,40 %

Vu pour être annexé à mon arrêté du

Le PRÉFET,
Pour le préfet et par délégation
Le secrétaire général

Serge BOULANGER

19 AOUT 2019

ANNEXE – B

Site NATURA 2000 Marais de l'Erdre

Répertoire des parcelles par commune

LA-CHAPELLE-SUR-ERDRE - INSEE 44035

Données cadastrales		Superficies en m ²			Exonération
Parcelle		Références		interceptée	Valeur en %
Section	N°	Fiscale	Cadastré	ouvrant droit	donnant droit
AB	119	222	246	211	85,80 %
AB	120	280	277	269	97,10 %
AB	121	258	274	264	96,40 %
AB	122	319	351	350	99,70 %
AB	198	76	86	86	100,00 %
AB	200	37	42	42	100,00 %
AB	201	96	108	108	100,00 %
AB	202	87	86	86	100,00 %
AB	203	109	106	106	100,00 %
AB	204	103	103	103	100,00 %
AB	207	405	397	249	62,70 %
AB	209	148	148	108	73,00 %
AB	210	176	171	119	69,60 %
AB	220	41	40	40	100,00 %
AB	221	81	79	79	100,00 %
AB	222	60	61	61	100,00 %
AB	223	27	27	27	100,00 %
AB	224	34	35	31	88,60 %
AB	343	120	119	81	68,10 %
AB	344	102	103	101	98,10 %
AB	345	143	142	142	100,00 %
AB	346	74	74	74	100,00 %
AB	347	182	183	183	100,00 %
AB	348	185	183	183	100,00 %
AB	349	167	169	169	100,00 %
AB	350	200	198	198	100,00 %
AB	351	13206	13097	11613	88,70 %
AB	352	104	102	102	100,00 %
AB	353	102	102	86	84,30 %
AB	397	24	24	24	100,00 %
AB	398	120	115	110	95,70 %
AB	399	124	122	121	99,20 %
AB	400	91	91	91	100,00 %
AB	401	233	232	232	100,00 %
AB	402	484	469	469	100,00 %
AB	403	122	121	121	100,00 %
AB	404	27	26	26	100,00 %
AB	405	34	35	35	100,00 %
AB	406	345	343	343	100,00 %
AB	407	26	27	27	100,00 %
AB	409	51	50	47	94,00 %
AB	410	113	109	109	100,00 %
AB	411	303	301	301	100,00 %
AB	412	131	128	128	100,00 %
AB	413	141	139	139	100,00 %
AB	414	28	27	27	100,00 %
AB	415	50	49	49	100,00 %
AB	416	412	408	408	100,00 %
AB	417	170	167	167	100,00 %
AB	418	31	31	31	100,00 %
AB	419	81	80	80	100,00 %
AB	420	391	393	393	100,00 %
AB	421	75	77	77	100,00 %
AB	422	63	62	62	100,00 %
AB	423	85	86	86	100,00 %
AB	424	57	55	55	100,00 %
AB	425	51	50	50	100,00 %
AB	426	37	36	36	100,00 %
AB	427	71	71	71	100,00 %
AB	428	76	76	76	100,00 %
AB	429	161	162	162	100,00 %
AB	430	309	306	306	100,00 %
AB	431	506	498	498	100,00 %
AB	432	502	510	510	100,00 %
AB	515	187	189	189	100,00 %
AB	516	403	396	396	100,00 %
AC	29	5205	5336	4196	78,60 %
AC	30	4812	4850	4850	100,00 %
AC	31	14797	14782	14782	100,00 %
AC	32	9022	9016	9013	100,00 %
AC	33	11038	11012	7977	72,40 %
AD	26	11536	11630	11630	100,00 %
AD	27	1333	1355	1355	100,00 %
AD	28	1408	1419	1419	100,00 %
AD	29	9143	9115	9115	100,00 %
AD	30	6892	7069	6937	98,10 %

Vu pour être annexé à mon arrêté du

19 AOUT 2019

Le PRÉFET,
Pour le préfet et par délégation
Le secrétaire général

Serge BOULANGER

Données cadastrales		Superficies en m ²			Exonération
Parcelle		Références		interceptée	Valeur en %
Section	N°	Fiscale	Cadastre	ouvrant droit	donnant droit
AD	31	8984	8935	8476	94,90 %
AD	101	4187	3975	3751	94,40 %
AD	102	7414	7500	6509	86,80 %
AD	103	7392	7375	7375	100,00 %
AD	104	9932	9977	9630	96,50 %
AD	109	3577	3434	3085	89,80 %
AD	110	4538	4702	4678	99,50 %
AD	112	4300	4358	3980	91,30 %
AD	142	73	114	110	96,50 %
AD	146	624	570	570	100,00 %
AD	147	543	610	610	100,00 %
AD	148	780	748	748	100,00 %
AD	149	2626	2630	2630	100,00 %
AE	3	23803	23740	23298	98,10 %
AE	91	8622	8600	8356	97,20 %
AE	92	4700	4689	4689	100,00 %
AE	93	14998	14945	14673	98,20 %
AE	94	18910	18981	10607	55,90 %
AE	104	1963	2266	2262	99,80 %
AE	107	350	277	254	91,70 %
AH	51	2067	2026	2019	99,70 %
AH	112	1400	1389	1389	100,00 %
AH	142	2825	2835	2835	100,00 %
AH	144	372	388	388	100,00 %
AH	146	3573	3547	3547	100,00 %
AH	147	1153	1151	1151	100,00 %
AH	153	408	383	383	100,00 %
AH	155	77	79	79	100,00 %
AH	159	5769	5809	5809	100,00 %
AI	51	2381	2408	1499	62,30 %
AI	59	2209	2206	2202	99,80 %
AI	61	4101	4096	2453	59,90 %
AK	189	5615	5661	5661	100,00 %
ZC	103	8053	8041	8003	99,50 %
ZC	104	1476	1473	1445	98,10 %
ZC	106	334	334	328	98,20 %
ZC	107	753	752	739	98,30 %
ZC	108	926	924	894	96,80 %
ZC	109	12500	12481	8223	65,90 %
ZC	128	741	739	730	98,80 %

ANNEXE – B

Site NATURA 2000 Marais de l'Erdre

Répertoire des parcelles par commune

NORT-SUR-ERDRE - INSEE 44110

Données cadastrales		Superficies en m ²			Exonération
Parcelle		Références		interceptée	Valeur en %
Section	N°	Fiscale	Cadastre	ouvrant droit	donnant droit
AL	71	3865	3876	2434	62,80 %
AL	72	1713	1705	1485	87,10 %
AL	73	12666	12658	12557	99,20 %
AL	80	2043	2031	2031	100,00 %
AL	84	3881	3878	3878	100,00 %
AL	108	2930	2924	2394	81,90 %
AL	109	5974	5966	4013	67,30 %
AL	111	2545	2526	2062	81,60 %
AL	113	462	465	465	100,00 %
AL	115	713	718	718	100,00 %
AL	116	380	373	219	58,70 %
AL	117	850	854	481	56,30 %
AL	118	3845	3838	2237	58,30 %
AL	119	2303	2291	1465	63,90 %
AL	121	4380	4369	2627	60,10 %
AL	122	9727	9722	9722	100,00 %
AL	123	2524	2514	2514	100,00 %
AL	124	873	876	876	100,00 %
AL	125	1548	1545	1545	100,00 %
AL	126	1356	1352	1352	100,00 %
AL	127	1982	1983	1983	100,00 %
AL	128	1011	1003	1003	100,00 %
AL	129	915	914	914	100,00 %
AL	130	1155	1147	1147	100,00 %
AL	131	2561	2562	2562	100,00 %
AL	132	1461	1458	1458	100,00 %
AL	181	528	528	528	100,00 %
AL	182	3033	3077	3039	98,80 %
AL	183	3033	2991	2771	92,60 %
AL	213	75	73	47	64,40 %
AL	256	2714	2711	2711	100,00 %
AL	257	92	91	91	100,00 %
AM	1	3666	3642	3609	99,10 %
AM	2	1541	1550	1550	100,00 %
AM	3	803	802	802	100,00 %
AM	4	5743	5744	5567	96,90 %
AM	5	2184	2185	2136	97,80 %
AM	6	2070	2058	2033	98,80 %
AM	7	3889	3885	3870	99,60 %
AM	8	1285	1286	1286	100,00 %
AM	9	270	268	268	100,00 %
AM	10	460	429	429	100,00 %
AM	11	2401	2400	2400	100,00 %
AM	12	834	801	801	100,00 %
AM	13	18515	18490	18482	100,00 %
AM	14	48	48	48	100,00 %
AM	28	217	223	144	64,60 %
AM	32	282	288	160	55,60 %
E	184	1570	1492	1260	84,50 %
E	199	7750	7575	7355	97,10 %
E	200	3454	3272	3232	98,80 %
E	201	4370	4460	4460	100,00 %
E	202	3550	3674	3383	92,10 %
E	209	2890	2977	2835	95,20 %
E	210	3136	3028	3028	100,00 %
E	211	2764	2706	2388	88,20 %
E	212	4092	3899	3725	95,50 %
E	230	3588	3647	3176	87,10 %
E	231	3582	3455	3455	100,00 %
E	232	8570	8761	8059	92,00 %
E	236	6768	7075	6246	88,30 %
E	237	7062	7497	7497	100,00 %
E	238	2810	2970	2970	100,00 %
E	239	2800	2856	2556	89,50 %
E	242	11659	11560	10162	87,90 %
E	243	11327	11195	11195	100,00 %
E	244	4184	3884	3884	100,00 %
E	245	3780	3430	2871	83,70 %
E	248	10411	10546	8739	82,90 %
E	249	11119	11390	11390	100,00 %
E	250	2167	2079	2079	100,00 %
E	251	7509	7108	5845	82,20 %
E	259	1080	996	996	100,00 %
E	260	2450	2243	2243	100,00 %
E	265	360	346	346	100,00 %
E	267	3246	3143	3143	100,00 %

Vu pour être annexé à mon arrêté du

19 AOUT 2019

Le PRÉFET,
Pour le préfet et par délégation
Le secrétaire général

Serge BOULANGER

Données cadastrales		Superficies en m ²			Exonération
Parcelle		Références		Interceptée	Valeur en %
Section	N°	Fiscale	Cadastre	ouvrant droit	donnant droit
E	268	3145	3108	3108	100,00 %
E	269	1448	1423	1423	100,00 %
E	270	1470	1492	1492	100,00 %
E	271	2088	2126	2126	100,00 %
E	272	3740	3709	3709	100,00 %
E	273	735	688	688	100,00 %
E	274	3022	2917	2917	100,00 %
E	275	3179	3156	3156	100,00 %
E	276	2078	2051	2051	100,00 %
E	277	3811	3791	3791	100,00 %
E	280	1197	1171	1171	100,00 %
E	281	3180	3224	3224	100,00 %
E	283	1302	1300	1300	100,00 %
E	284	463	449	449	100,00 %
E	285	2756	2503	2503	100,00 %
E	286	2123	2088	2088	100,00 %
E	287	735	711	711	100,00 %
E	288	7044	6965	6965	100,00 %
E	289	502	492	492	100,00 %
E	290	1029	1061	1061	100,00 %
E	291	1079	1024	1024	100,00 %
E	292	2226	2166	2166	100,00 %
E	293	162	164	164	100,00 %
E	294	4950	5025	5025	100,00 %
E	296	1526	1583	1583	100,00 %
E	297	3737	3659	3659	100,00 %
E	298	1047	1069	1069	100,00 %
E	299	426	455	455	100,00 %
E	300	559	584	584	100,00 %
E	301	610	604	604	100,00 %
E	302	592	626	626	100,00 %
E	303	793	792	792	100,00 %
E	304	793	784	784	100,00 %
E	305	2941	2839	2839	100,00 %
E	306	1747	1741	1741	100,00 %
E	307	2960	2816	2816	100,00 %
E	308	9470	9096	9096	100,00 %
E	309	4140	4105	4105	100,00 %
E	310	4110	3997	3997	100,00 %
E	311	8200	7896	7896	100,00 %
E	312	7410	7120	7120	100,00 %
E	313	5640	5198	5198	100,00 %
E	314	4614	4366	4366	100,00 %
E	315	2976	2789	2789	100,00 %
E	316	1150	913	913	100,00 %
E	317	5225	4825	4825	100,00 %
E	318	5130	4698	4698	100,00 %
E	319	4970	4516	4516	100,00 %
E	320	5420	4929	4929	100,00 %
E	321	5010	4728	4728	100,00 %
E	322	5050	4807	4807	100,00 %
E	323	10090	9720	9720	100,00 %
E	324	4670	4369	4369	100,00 %
E	325	7050	6628	6628	100,00 %
E	326	5080	4845	4845	100,00 %
E	327	1940	1807	1807	100,00 %
E	328	7740	7474	7474	100,00 %
E	329	12435	12241	12241	100,00 %
E	330	5568	5361	5361	100,00 %
E	331	7212	6753	6753	100,00 %
E	332	7058	6778	6778	100,00 %
E	333	5176	5228	5228	100,00 %
E	334	3996	3875	3875	100,00 %
E	335	4914	5008	5008	100,00 %
E	336	4765	4896	4896	100,00 %
E	337	4690	4680	4680	100,00 %
E	393	12554	12504	11421	91,30 %
E	394	887	864	548	63,40 %
E	396	1837	1857	1623	87,40 %
E	397	584	577	577	100,00 %
E	398	1244	1228	1228	100,00 %
E	399	1212	1191	1191	100,00 %
E	400	11132	11063	11063	100,00 %
E	401	5114	4880	4880	100,00 %
E	402	6141	6105	6105	100,00 %
E	403	15985	15397	15397	100,00 %
E	404	8039	8073	8073	100,00 %
E	405	4599	4420	4420	100,00 %
E	406	1318	1263	1263	100,00 %
E	407	4216	4094	4094	100,00 %
E	408	8222	8114	8114	100,00 %
E	409	5560	5741	5741	100,00 %
E	410	4120	3944	3944	100,00 %
E	411	8450	7977	7977	100,00 %
E	412	990	904	904	100,00 %
E	413	980	885	885	100,00 %
E	414	930	841	841	100,00 %
E	415	460	487	487	100,00 %
E	416	3150	3158	3158	100,00 %
E	417	2268	2275	2275	100,00 %

Données cadastrales		Superficies en m ²			Exonération
Parcelle		Références		interceptée	Valeur en %
Section	N°	Fiscale	Cadastre	ouvrant droit	donnant droit
E	418	2122	2177	2177	100,00 %
E	419	1960	1967	1967	100,00 %
E	420	1940	1935	1935	100,00 %
E	421	2350	2335	2131	91,30 %
E	424	770	783	783	100,00 %
E	425	1270	1237	1237	100,00 %
E	426	1360	1345	1345	100,00 %
E	427	1030	1003	1003	100,00 %
E	428	1980	2013	2013	100,00 %
E	429	8675	8856	8856	100,00 %
E	430	4360	3854	3854	100,00 %
E	431	1990	1894	1894	100,00 %
E	432	1830	1761	1761	100,00 %
E	433	1940	1930	1930	100,00 %
E	434	4680	4594	4452	96,90 %
E	436	3923	3856	3495	90,60 %
E	437	8917	8891	8891	100,00 %
E	439	10650	10256	10256	100,00 %
E	440	11370	10943	10943	100,00 %
E	441	12540	11944	11944	100,00 %
E	442	2425	2191	2191	100,00 %
E	443	2884	2565	2565	100,00 %
E	444	2400	2271	2271	100,00 %
E	445	5008	4499	4499	100,00 %
E	446	4539	4322	4322	100,00 %
E	447	9120	8467	8467	100,00 %
E	455	9015	9007	7389	82,00 %
E	456	5400	5392	3236	60,00 %
E	457	5382	5265	4761	90,40 %
E	458	2380	2439	2439	100,00 %
E	459	10380	10485	10080	96,10 %
E	460	34160	34613	33175	95,80 %
E	711	1503	1568	985	62,80 %
E	713	1357	1356	1035	76,30 %
E	716	1047	1049	693	66,10 %
E	717	2140	2091	1375	65,80 %
E	718	860	876	603	68,80 %
E	721	1660	1617	1235	76,40 %
E	722	1890	1803	1663	92,20 %
E	723	710	711	625	87,90 %
E	724	1450	1392	894	64,20 %
E	726	3190	3105	2262	72,90 %
E	727	2750	2753	1667	60,60 %
E	729	1780	1747	1296	74,20 %
E	732	4450	4419	3596	81,40 %
E	733	1330	1195	1017	85,10 %
E	736	1300	1299	1051	80,90 %
E	737	3020	3071	2054	66,90 %
E	749	4750	4640	4640	100,00 %
E	750	10310	9664	9664	100,00 %
E	751	11260	10608	10608	100,00 %
E	752	12000	11364	11364	100,00 %
E	753	2071	2010	2010	100,00 %
E	781	1531	1362	1362	100,00 %
E	782	2938	3367	3283	97,50 %
E	783	157	114	96	84,20 %
E	803	8606	8530	7588	89,00 %
E	831	1618	1666	1666	100,00 %
E	1059	1198	1231	1231	100,00 %
E	1070	8382	8511	7888	92,70 %
E	1071	23070	23205	23205	100,00 %
E	1072	2721	2820	1938	68,70 %
E	1078	510	510	510	100,00 %
E	1083	236	397	397	100,00 %
E	1084	1322	1019	1019	100,00 %
E	1085	3254	3097	3097	100,00 %
E	1086	308	237	237	100,00 %
E	1087	1025	949	949	100,00 %
E	1088	3632	3603	3603	100,00 %
E	1089	108	135	135	100,00 %
E	1090	1698	1567	1445	92,20 %
E	1091	687	617	603	97,70 %
E	1092	6437	6282	6282	100,00 %
E	1093	3727	3239	3239	100,00 %
E	1094	387	416	416	100,00 %
E	1095	2973	2776	2776	100,00 %
E	1113	6342	6559	5705	87,00 %
E	1114	7390	7678	7678	100,00 %
E	1118	4323	4382	4130	94,20 %
F	319	126	197	197	100,00 %
F	320	1407	1325	1325	100,00 %
F	321	575	589	589	100,00 %
F	322	104	87	87	100,00 %
F	323	102	104	104	100,00 %
F	324	102	89	89	100,00 %
F	325	200	222	222	100,00 %
F	326	517	530	530	100,00 %
F	327	295	320	320	100,00 %
F	328	324	331	331	100,00 %
F	329	317	324	324	100,00 %

Données cadastrales		Superficies en m ²			Exonération
Parcelle		Références		interceptée	Valeur en %
Section	N°	Fiscale	Cadastre	ouvrant droit	donnant droit
F	330	788	789	789	100,00 %
F	331	136	129	129	100,00 %
F	332	97	121	121	100,00 %
F	333	933	934	934	100,00 %
F	334	195	199	199	100,00 %
F	335	724	704	704	100,00 %
F	336	241	246	246	100,00 %
F	337	402	352	352	100,00 %
F	338	198	190	190	100,00 %
F	339	583	606	606	100,00 %
F	340	9547	9418	9418	100,00 %
F	341	10293	10295	10295	100,00 %
F	342	5732	5554	5554	100,00 %
F	343	5461	5569	5569	100,00 %
F	344	597	591	591	100,00 %
F	345	630	614	614	100,00 %
F	346	1447	1474	1474	100,00 %
F	347	3703	3654	3654	100,00 %
F	348	7901	7944	7944	100,00 %
F	349	2034	2167	2167	100,00 %
F	350	2403	2267	2267	100,00 %
F	351	3095	3072	3072	100,00 %
F	352	2305	2261	2261	100,00 %
F	353	3693	3688	3688	100,00 %
F	354	2836	2817	2817	100,00 %
F	355	2700	2675	2675	100,00 %
F	356	4253	4415	4415	100,00 %
F	357	10239	10366	10366	100,00 %
F	358	2751	2762	2762	100,00 %
F	359	1907	1899	1899	100,00 %
F	360	1533	1531	1531	100,00 %
F	361	1547	1557	1557	100,00 %
F	362	5210	5123	5123	100,00 %
F	363	4735	4619	4619	100,00 %
F	364	2104	2084	2084	100,00 %
F	365	2216	2197	2197	100,00 %
F	366	2942	2999	2999	100,00 %
F	367	8065	8212	8212	100,00 %
F	368	2659	2829	2829	100,00 %
F	369	3988	4135	4135	100,00 %
F	370	3438	3474	3474	100,00 %
F	371	3276	3580	3575	99,90 %
F	372	3031	2923	2892	98,90 %
F	373	1625	1613	1613	100,00 %
F	374	5463	5430	5430	100,00 %
F	375	4948	4903	4903	100,00 %
F	376	3471	3428	3428	100,00 %
F	377	3175	3149	3149	100,00 %
F	378	4059	4041	3985	98,60 %
F	379	7916	7827	7817	99,90 %
F	380	5409	5379	5379	100,00 %
F	381	1495	1451	1451	100,00 %
F	382	9623	9525	9525	100,00 %
F	383	5429	5370	5370	100,00 %
F	384	7316	7190	7190	100,00 %
F	385	2853	2807	2807	100,00 %
F	386	3183	3140	3140	100,00 %
F	387	5587	5556	5556	100,00 %
F	388	6411	6337	6326	99,80 %
F	389	3123	3160	3160	100,00 %
F	390	3175	3214	3214	100,00 %
F	391	8982	9003	9003	100,00 %
F	392	8964	8809	8746	99,30 %
F	393	3566	3599	3587	99,70 %
F	394	5128	5192	5189	99,90 %
F	395	5547	5694	5694	100,00 %
F	396	4840	4837	4837	100,00 %
F	397	6699	6469	6469	100,00 %
F	398	7435	7402	7402	100,00 %
F	399	9989	9670	9610	99,40 %
F	400	9465	9540	9540	100,00 %
F	401	3507	3753	3753	100,00 %
F	402	3284	3334	3334	100,00 %
F	403	6150	6250	6250	100,00 %
F	404	2492	2464	2464	100,00 %
F	405	2693	2649	2649	100,00 %
F	406	3155	3179	3179	100,00 %
F	407	4376	4235	4235	100,00 %
F	408	3773	3818	3818	100,00 %
F	409	3351	3369	3369	100,00 %
F	410	8993	8951	8951	100,00 %
F	411	1435	1436	1436	100,00 %
F	412	580	616	616	100,00 %
F	413	932	886	886	100,00 %
F	414	639	670	670	100,00 %
F	415	639	668	668	100,00 %
F	416	3396	3661	3661	100,00 %
F	417	5728	5808	5808	100,00 %
F	418	1618	1642	1642	100,00 %
F	419	1664	1657	1657	100,00 %

Données cadastrales		Superficies en m ²			Exonération
Parcelle		Références		interceptée	Valeur en %
Section	N°	Fiscale	Cadastre	ouvrant droit	donnant droit
F	420	6633	6694	6694	100,00 %
F	421	8421	8306	8306	100,00 %
F	424	7556	7743	7743	100,00 %
F	425	7304	7315	7315	100,00 %
F	426	6023	6093	6093	100,00 %
F	427	4571	4663	4663	100,00 %
F	428	8906	8867	8867	100,00 %
F	429	5005	4841	4841	100,00 %
F	430	110	110	110	100,00 %
F	431	4880	4791	4791	100,00 %
F	432	1010	1066	1066	100,00 %
F	433	2200	2152	2152	100,00 %
F	434	360	364	364	100,00 %
F	435	340	342	342	100,00 %
F	436	300	306	306	100,00 %
F	437	1760	1827	1827	100,00 %
F	438	2520	2500	2500	100,00 %
F	439	7641	7287	7287	100,00 %
F	440	740	742	742	100,00 %
F	441	620	634	634	100,00 %
F	442	400	378	378	100,00 %
F	443	1727	1755	1755	100,00 %
F	444	1762	1762	1762	100,00 %
F	445	3040	3005	3005	100,00 %
F	446	1280	1244	1244	100,00 %
F	447	1340	1328	1328	100,00 %
F	448	8000	7630	7630	100,00 %
F	449	7836	7560	7560	100,00 %
F	450	829	821	821	100,00 %
F	451	678	608	608	100,00 %
F	452	898	934	934	100,00 %
F	453	5094	5116	5116	100,00 %
F	454	1244	1233	1233	100,00 %
F	455	1236	1197	1197	100,00 %
F	456	3330	3329	3329	100,00 %
F	457	620	663	663	100,00 %
F	458	340	339	339	100,00 %
F	459	1565	1396	1396	100,00 %
F	460	2830	2788	2788	100,00 %
F	461	2869	2738	2738	100,00 %
F	462	514	510	510	100,00 %
F	463	8448	8316	8316	100,00 %
F	464	8791	8665	8665	100,00 %
F	465	7037	7042	7042	100,00 %
F	466	7430	7364	7364	100,00 %
F	467	1383	1382	1382	100,00 %
F	468	2142	2143	2143	100,00 %
F	469	6727	6558	6558	100,00 %
F	470	12245	11955	11955	100,00 %
F	471	6775	6725	6725	100,00 %
F	472	2913	2859	2859	100,00 %
F	473	3015	2904	2904	100,00 %
F	474	610	586	586	100,00 %
F	475	2680	2632	2632	100,00 %
F	476	2990	3002	3002	100,00 %
F	477	4290	4311	4311	100,00 %
F	478	1330	1321	1321	100,00 %
F	479	260	247	247	100,00 %
F	480	1358	1235	1235	100,00 %
F	481	947	900	900	100,00 %
F	482	2546	2624	2622	99,90 %
F	483	1930	1860	1771	95,20 %
F	1229	9567	9451	9249	97,90 %
F	1230	4462	4431	4431	100,00 %
F	1233	4060	4038	4038	100,00 %
F	1234	5869	5815	5815	100,00 %
F	1236	4401	4435	4435	100,00 %
F	1237	9688	9720	9720	100,00 %
F	1238	4061	4028	4028	100,00 %
F	1239	3747	3740	3740	100,00 %
F	1240	4679	4710	4710	100,00 %
F	1241	3718	3766	3766	100,00 %
F	1242	2231	2265	2265	100,00 %
F	1243	1790	1775	1775	100,00 %
F	1244	2112	2088	2088	100,00 %
F	1245	1566	1565	1565	100,00 %
F	1246	2994	3024	3024	100,00 %
F	1247	4974	4945	4945	100,00 %
F	1248	3467	3472	3472	100,00 %
F	1249	5656	5653	5653	100,00 %
F	1250	2253	2197	2197	100,00 %
F	1251	2035	2064	2064	100,00 %
F	1252	1890	1918	1918	100,00 %
F	1253	2267	2258	2258	100,00 %
F	1254	2259	2261	2261	100,00 %
F	1255	3110	3067	3067	100,00 %
F	1256	3273	3235	3235	100,00 %
F	1257	5817	5804	5804	100,00 %
F	1258	2131	2159	2159	100,00 %
F	1259	5363	5398	5398	100,00 %

Données cadastrales		Superficies en m ²			Exonération
Parcelle		Références		interceptée	Valeur en %
Section	N°	Fiscale	Cadastré	ouvrant droit	donnant droit
F	1260	2497	2550	2550	100,00 %
F	1261	4300	4259	4259	100,00 %
F	1262	2460	2488	2488	100,00 %
F	1263	3668	3755	3755	100,00 %
F	1264	4902	4976	4976	100,00 %
F	1265	2838	2861	2861	100,00 %
F	1266	5990	5842	5842	100,00 %
F	1267	4076	4073	4073	100,00 %
F	1268	2251	2226	2226	100,00 %
F	1269	2380	2341	2341	100,00 %
F	1270	4921	4903	4903	100,00 %
F	1271	9552	9450	9450	100,00 %
F	1272	4615	4760	4760	100,00 %
F	1273	4470	4565	4565	100,00 %
F	1274	9807	9827	9827	100,00 %
F	1275	2849	2817	2817	100,00 %
F	1276	6290	6238	6238	100,00 %
F	1277	5514	5518	5518	100,00 %
F	1278	3714	3773	3773	100,00 %
F	1279	4446	4408	4408	100,00 %
F	1280	4553	4532	4532	100,00 %
F	1281	4179	4161	4161	100,00 %
F	1282	4684	4786	4786	100,00 %
F	1283	3637	3707	3707	100,00 %
F	1284	823	797	797	100,00 %
F	1285	4328	4391	4391	100,00 %
F	1286	2246	2318	2318	100,00 %
F	1287	2183	2169	2169	100,00 %
F	1288	1989	2139	2139	100,00 %
F	1289	2617	2648	2648	100,00 %
F	1290	2856	2833	2833	100,00 %
F	1291	1616	1697	1697	100,00 %
F	1292	1163	1196	1196	100,00 %
F	1293	3376	3408	3408	100,00 %
F	1294	9486	9578	9578	100,00 %
F	1295	4060	3929	3929	100,00 %
F	1296	1608	1600	1600	100,00 %
F	1297	2549	2539	2539	100,00 %
F	1298	5864	5788	5788	100,00 %
F	1299	8864	9006	9006	100,00 %
F	1300	2053	2068	2068	100,00 %
F	1301	3247	3376	3376	100,00 %
F	1302	6092	5867	5867	100,00 %
F	1303	8621	8760	8760	100,00 %
F	1304	3925	3935	3935	100,00 %
F	1305	2321	2319	2319	100,00 %
F	1306	2025	2027	2027	100,00 %
F	1307	2025	2035	2035	100,00 %
F	1308	1105	1109	1109	100,00 %
F	1309	724	729	729	100,00 %
F	1310	921	914	914	100,00 %
F	1311	8370	8333	8333	100,00 %
F	1312	1648	1548	1548	100,00 %
F	1313	431	437	437	100,00 %
F	1314	1362	1442	1442	100,00 %
F	1315	1493	1534	1534	100,00 %
F	1316	2421	2462	2462	100,00 %
F	1317	2357	2385	2385	100,00 %
F	1318	5130	5110	5110	100,00 %
F	1319	2283	2289	2289	100,00 %
F	1320	4510	4462	4462	100,00 %
F	1321	2329	2348	2348	100,00 %
F	1322	2117	2114	2114	100,00 %
F	1323	2187	2191	2191	100,00 %
F	1324	2497	2539	2539	100,00 %
F	1325	2251	2240	2240	100,00 %
F	1326	2251	2236	2236	100,00 %
F	1327	4203	4185	4185	100,00 %
F	1328	2532	2556	2556	100,00 %
F	1329	3424	3472	3472	100,00 %
F	1330	1620	1677	1677	100,00 %
F	1331	1478	1497	1495	99,90 %
F	1332	732	700	700	100,00 %
F	1333	2957	2868	2868	100,00 %
F	1334	398	520	520	100,00 %
F	1335	2743	2722	2722	100,00 %
F	1336	4640	4605	4605	100,00 %
F	1337	2005	2025	2025	100,00 %
F	1338	2182	2221	2221	100,00 %
F	1339	8140	8087	8087	100,00 %
F	1340	3232	3238	3238	100,00 %
F	1341	2125	2119	2119	100,00 %
F	1342	1724	1736	1736	100,00 %
F	1343	2035	2033	2033	100,00 %
F	1344	2913	2909	2909	100,00 %
F	1345	1270	1267	1267	100,00 %
F	1346	1960	1967	1967	100,00 %
F	1347	2077	2052	2052	100,00 %
F	1348	3631	3584	3584	100,00 %
F	1349	2167	2221	2221	100,00 %

Données cadastrales		Superficies en m ²			Exonération
Parcelle		Références		interceptée	Valeur en %
Section	N°	Fiscale	Cadastre	ouvrant droit	donnant droit
F	1350	2101	2133	2127	99,70 %
F	1351	4088	4037	4037	100,00 %
F	1352	3611	3667	3667	100,00 %
F	1353	5099	5067	5067	100,00 %
F	1354	4140	4171	4171	100,00 %
F	1355	2927	2929	2929	100,00 %
F	1356	3688	3927	3927	100,00 %
F	1357	7378	7127	7127	100,00 %
F	1358	3859	3913	3913	100,00 %
F	1359	4408	4385	4385	100,00 %
F	1360	2221	2193	2192	100,00 %
F	1361	2342	2294	2291	99,90 %
F	1362	3762	3797	3797	100,00 %
F	1363	3891	4018	4018	100,00 %
F	1364	3504	3576	3576	100,00 %
F	1365	3559	3611	3611	100,00 %
F	1366	1562	1535	1535	100,00 %
F	1367	1312	1322	1322	100,00 %
F	1368	1262	1241	1241	100,00 %
F	1369	1510	1521	1521	100,00 %
F	1370	1309	1338	1338	100,00 %
F	1371	2511	2542	2542	100,00 %
F	1372	1105	1116	1116	100,00 %
F	1373	1169	1171	1171	100,00 %
F	1374	1353	1343	1343	100,00 %
F	1375	3098	3130	3130	100,00 %
F	1376	2523	2569	2569	100,00 %
F	1377	2547	2553	2553	100,00 %
F	1378	4562	4523	4523	100,00 %
F	1379	3491	3536	3536	100,00 %
F	1380	2288	2371	2371	100,00 %
F	1381	6887	6849	6849	100,00 %
F	1382	5362	5299	5299	100,00 %
F	1383	4510	4602	4602	100,00 %
F	1384	2786	2777	2777	100,00 %
F	1385	9675	9861	9861	100,00 %
F	1386	11769	11676	11676	100,00 %
F	1387	4680	4601	4601	100,00 %
F	1388	8320	8510	8508	100,00 %
F	1389	4468	4612	4582	99,30 %
F	1390	4795	4946	4875	98,60 %
F	1391	4253	4292	4292	100,00 %
F	1392	4298	4322	4208	97,40 %
F	1393	5149	5183	5153	99,40 %
F	1394	4251	4309	4309	100,00 %
F	1395	4101	3988	3984	99,90 %
F	1396	10114	10024	10024	100,00 %
F	1397	3451	3407	3407	100,00 %
F	1398	2768	2719	2719	100,00 %
F	1399	4925	4916	4916	100,00 %
F	1400	5728	5698	5698	100,00 %
F	1401	6295	6209	6209	100,00 %
F	1402	6638	6555	6555	100,00 %
F	1403	2909	2903	2903	100,00 %
F	1404	2593	2620	2620	100,00 %
F	1405	3093	3175	3175	100,00 %
F	1406	3519	3552	3552	100,00 %
F	1407	4129	4173	4173	100,00 %
F	1408	4150	4140	4140	100,00 %
F	1409	4825	5002	5002	100,00 %
F	1410	3609	3609	3609	100,00 %
F	1411	4907	5003	5003	100,00 %
F	1412	3913	3900	3900	100,00 %
F	1413	4169	4104	4104	100,00 %
F	1414	7212	7269	7269	100,00 %
F	1415	3292	3276	3276	100,00 %
F	1416	3606	3517	3517	100,00 %
F	1417	820	834	834	100,00 %
F	1418	1162	1174	1174	100,00 %
F	1419	5257	5273	5273	100,00 %
F	1420	4207	4295	4295	100,00 %
F	1421	832	798	798	100,00 %
F	1422	1380	1379	1379	100,00 %
F	1423	5227	5194	5194	100,00 %
F	1424	5708	5578	5578	100,00 %
F	1425	1298	1305	1305	100,00 %
F	1426	1387	1329	1329	100,00 %
F	1427	2300	2286	2286	100,00 %
F	1428	4392	4411	4411	100,00 %
F	1429	6009	6024	6024	100,00 %
F	1430	1387	1333	1333	100,00 %
F	1431	1273	1248	1248	100,00 %
F	1432	5408	5461	5461	100,00 %
F	1433	6009	6036	6036	100,00 %
F	1434	1401	1382	1382	100,00 %
F	1435	1333	979	979	100,00 %
F	1436	4523	4510	4510	100,00 %
F	1437	4362	4347	4347	100,00 %
F	1438	816	811	811	100,00 %
F	1439	874	870	870	100,00 %

Données cadastrales		Superficies en m ²			Exonération
Parcelle		Références		interceptée	Valeur en %
Section	N°	Fiscale	Cadastre	ouvrant droit	donnant droit
F	1440	4672	4681	4681	100,00 %
F	1441	4992	5135	5135	100,00 %
F	1442	1011	1038	1038	100,00 %
F	1476	4061	4068	3980	97,80 %
F	1478	105	108	108	100,00 %
F	1479	1256	1248	1248	100,00 %
F	1488	8480	8531	8531	100,00 %
F	1489	2255	2285	2285	100,00 %
P	1036	9995	10140	6483	63,90 %
P	1038	5626	5532	3760	68,00 %
P	1040	6025	6035	3621	60,00 %
P	1041	10234	10345	9963	96,30 %
P	1052	4591	4644	4642	100,00 %
P	1053	4040	4006	4006	100,00 %
P	1054	3530	3480	3480	100,00 %
P	1055	10294	10374	8415	81,10 %
P	1056	25821	25930	24261	93,60 %
P	1057	12270	12183	12183	100,00 %
P	1058	14390	14461	14461	100,00 %
P	1059	14390	12861	12861	100,00 %
P	1060	1501	1726	1368	79,30 %
XR	15	2980	2979	2695	90,50 %
XR	16	6820	6814	6814	100,00 %
XR	17	6080	5960	4565	76,60 %
XS	19	41290	41331	41331	100,00 %
XT	3	26330	26260	26260	100,00 %
XT	4	99310	99039	99039	100,00 %
XT	22	4620	4578	3252	71,00 %
XT	23	118570	118278	118141	99,90 %
XT	31	1984	1793	1576	87,90 %
XT	32	16804	16843	16421	97,50 %
XT	33	5548	5543	5270	95,10 %
XT	35	1547	1393	1393	100,00 %
XT	36	1091	1081	1081	100,00 %
XT	38	2485	2533	2437	96,20 %
XT	39	1341	1351	1198	88,70 %
XT	41	25675	25813	25813	100,00 %
XT	42	133301	132304	132304	100,00 %
XT	43	110150	109571	109571	100,00 %
XT	44	62797	63083	46418	73,60 %
XT	45	50718	51102	51102	100,00 %
XT	46	1461	1513	1450	95,80 %
XT	47	741	796	796	100,00 %
XV	23	4780	4770	4770	100,00 %
XV	24	15530	15477	15477	100,00 %
XV	93	9264	9330	5815	62,30 %
XW	35	3910	3917	3771	96,30 %
XW	36	6810	6810	6809	100,00 %
XW	37	15740	15714	15714	100,00 %
XW	38	6760	6746	6746	100,00 %
XW	39	14350	14290	14290	100,00 %
XW	40	5100	5100	5100	100,00 %
XW	41	2460	2441	2329	95,40 %
XW	52	62000	61846	60360	97,60 %
XW	53	32570	32489	31922	98,30 %
XW	54	2370	2376	2376	100,00 %
XW	55	1980	1972	1899	96,30 %
XW	56	13480	13460	13320	99,00 %
XW	57	4970	4977	4899	98,40 %
XW	64	4340	4325	4307	99,60 %
XW	65	19370	19323	19323	100,00 %
XW	66	2830	2828	2828	100,00 %
XW	67	2810	2799	2799	100,00 %
XW	68	5560	5547	5528	99,70 %
XW	69	2570	2569	2569	100,00 %
XW	75	26440	26375	25732	97,60 %
XW	76	1910	1904	1904	100,00 %
XW	77	5380	5374	5166	96,10 %
XW	78	7590	7578	7409	97,80 %
XW	93	62	62	31	50,00 %
YL	1	9778	9734	9643	99,10 %
YL	2	5222	5224	5177	99,10 %
YL	3	10486	10471	10205	97,50 %
YL	4	12109	12078	11631	96,30 %
YL	5	49607	49540	47941	96,80 %
YL	16	2693	2704	2520	93,20 %
YL	19	17167	17174	17098	99,60 %
YM	33	13410	13399	10108	75,40 %

ANNEXE – B

Site NATURA 2000 : « Marais de l'Erde »

Répertoire des parcelles par commune

PETIT-MARS - INSEE 44122

Données cadastrales		Superficies en m ²			Exonération
Parcelle		Références		interceptée	Valeur en %
Section	N°	Fiscale	Cadastre	ouvrant droit	donnant droit
AI	62	6210	6201	5701	91,90 %
AI	64	1850	1848	1827	98,90 %
AI	65	1667	1665	1517	91,10 %
AI	66	3077	3072	3049	99,30 %
AI	67	569	569	569	100,00 %
AI	68	1114	1112	982	88,30 %
AI	69	1660	1658	1533	92,50 %
AN	30	859	857	857	100,00 %
E	376	2129	2177	1692	77,70 %
E	377	2507	2563	2248	87,70 %
E	378	1315	1360	1360	100,00 %
E	379	1547	1571	1332	84,80 %
E	380	3806	3892	3498	89,90 %
E	381	3017	3088	3088	100,00 %
E	382	1466	1507	1507	100,00 %
E	383	1440	1455	1455	100,00 %
E	384	1820	1837	1797	97,80 %
E	385	3020	3055	3047	99,70 %
E	386	1982	2021	2021	100,00 %
E	387	3930	3987	3987	100,00 %
E	388	7640	7718	7718	100,00 %
E	389	5103	5269	5269	100,00 %
E	390	1547	1591	1591	100,00 %
E	391	3720	3824	3824	100,00 %
E	392	1579	1620	1620	100,00 %
E	393	1390	1413	1413	100,00 %
E	394	2373	2474	2474	100,00 %
E	395	4337	4488	4488	100,00 %
E	396	4048	4146	4146	100,00 %
E	397	2950	2955	2955	100,00 %
E	398	3271	3325	3325	100,00 %
E	399	1018	1000	1000	100,00 %
E	400	5130	5195	5195	100,00 %
E	401	3305	3362	3362	100,00 %
E	402	3830	3886	3886	100,00 %
E	403	2360	2397	2397	100,00 %
E	404	5530	5742	5742	100,00 %
E	479	1670	1721	1582	91,90 %
E	480	1777	1867	1813	97,10 %
E	481	1273	1327	1327	100,00 %
E	495	15066	15142	14893	98,40 %
E	584	481	534	534	100,00 %
E	585	1581	1564	1564	100,00 %
F	10	4880	4950	4950	100,00 %
F	123	833	817	725	88,70 %
F	144	9131	9222	9222	100,00 %
F	145	5280	5280	5280	100,00 %
F	146	5761	5778	5778	100,00 %
F	153	24141	23850	23202	97,30 %
F	154	37222	37547	36508	97,20 %
F	155	10369	10387	10253	98,70 %
F	156	8843	8526	8526	100,00 %
F	157	11738	11676	11565	99,00 %
F	174	7799	7781	7781	100,00 %
F	175	18660	18027	10824	60,00 %
F	181	1170	1174	1174	100,00 %
F	183	2100	2073	2073	100,00 %
F	185	8930	8937	8769	98,10 %
F	187	4311	4389	4350	99,10 %
F	188	3550	3416	3253	95,20 %
F	189	5036	4582	4582	100,00 %
F	190	21557	20614	20280	98,40 %
F	191	5246	5409	5409	100,00 %
F	192	10017	10332	10332	100,00 %
F	193	5584	5707	5707	100,00 %
F	194	6327	6549	6549	100,00 %
F	195	5173	5437	5437	100,00 %
F	196	17752	17206	17206	100,00 %
F	197	8886	8670	8670	100,00 %
F	198	6330	6674	6674	100,00 %
F	199	3119	2989	2989	100,00 %
F	200	5639	6107	6107	100,00 %
F	201	6775	7348	7348	100,00 %
F	202	5801	5574	5574	100,00 %
F	203	6018	6494	6494	100,00 %
F	204	16548	16146	16146	100,00 %

Vu pour être annexé à mon arrêté du

Le PRÉFET,
Pour le préfet et par déléation
Le secrétaire général

19 AOUT 2019

Serge BOULANGER

Données cadastrales		Superficiés en m²			Exonération
Parcelle		Références		interceptée	Valeur en %
Section	N°	Fiscale	Cadastre	ouvrant droit	donnant droit
F	205	127500	126618	119866	94,70 %
F	207	16070	15516	15516	100,00 %
F	208	7185	7180	7180	100,00 %
F	209	5441	5507	5507	100,00 %
F	210	5410	5059	5059	100,00 %
F	211	107487	103900	103900	100,00 %
F	212	59135	57503	57503	100,00 %
F	214	11197	11149	11149	100,00 %
F	215	9785	9390	9390	100,00 %
F	216	23078	22585	22585	100,00 %
F	217	17712	17588	17588	100,00 %
F	218	8013	7735	7735	100,00 %
F	219	9660	9657	9657	100,00 %
F	220	13484	13388	13388	100,00 %
F	221	9900	9503	9503	100,00 %
F	222	7044	7235	7235	100,00 %
F	223	3723	3889	3889	100,00 %
F	224	4388	4943	4943	100,00 %
F	225	6994	7075	7075	100,00 %
F	226	7739	7750	7750	100,00 %
F	227	7591	7819	7819	100,00 %
F	228	10592	10494	10494	100,00 %
F	229	10671	10852	10852	100,00 %
F	230	10205	9904	9904	100,00 %
F	232	21600	21040	21040	100,00 %
F	233	6160	6097	6097	100,00 %
F	239	19500	19314	19314	100,00 %
F	266	4878	4252	4252	100,00 %
F	267	10099	10153	10153	100,00 %
F	285	1926	1941	1715	88,40 %
F	286	3025	2895	2646	91,40 %
F	315	35707	35124	35124	100,00 %
F	316	17865	17244	17244	100,00 %
F	399	1842	1840	1840	100,00 %
F	400	2275	2270	2270	100,00 %
F	401	6321	6312	6312	100,00 %
F	402	66366	64378	64378	100,00 %
F	9	1955	3085	3074	99,60 %
G	1	46190	46279	40691	87,90 %
G	100	16820	16783	13943	83,10 %
G	103	37990	37576	31642	84,20 %
G	105	10120	10121	7215	71,30 %
G	106	31000	30871	30871	100,00 %
G	107	35240	35460	35460	100,00 %
G	336	22717	22409	18543	82,70 %
ZT	1	1600	1555	1555	100,00 %
ZT	10	15220	15182	15182	100,00 %
ZT	11	430580	429208	429208	100,00 %
ZT	12	2060	2023	2023	100,00 %
ZT	13	7460	7617	7329	96,20 %
ZT	14	2180	2240	2240	100,00 %
ZT	15	2610	2644	2644	100,00 %
ZT	16	458840	457654	457654	100,00 %
ZT	17	2670	2585	2585	100,00 %
ZT	2	260	255	255	100,00 %
ZT	3	232480	232057	232057	100,00 %
ZT	4	17320	17181	17181	100,00 %
ZT	5	92900	92989	92869	99,90 %
ZT	6	20770	20655	20655	100,00 %
ZT	7	24840	24700	22895	92,70 %
ZT	8	15210	15182	15182	100,00 %
ZT	9	15230	15171	15171	100,00 %
ZV	1	47630	47357	47357	100,00 %
ZV	10	214080	214004	214004	100,00 %
ZV	11	3110	2764	2764	100,00 %
ZV	12	87210	87279	87279	100,00 %
ZV	13	2390	2439	2439	100,00 %
ZV	14	3590	3581	3581	100,00 %
ZV	15	3800	3831	3831	100,00 %
ZV	16	9680	9659	9077	94,00 %
ZV	17	1840	1920	1867	97,20 %
ZV	18	13520	13458	13458	100,00 %
ZV	19	4880	4876	4876	100,00 %
ZV	2	32990	32986	32986	100,00 %
ZV	20	1330	1306	1274	97,50 %
ZV	21	8880	8830	8830	100,00 %
ZV	22	4800	4769	4769	100,00 %
ZV	23	4400	4414	4414	100,00 %
ZV	24	1590	1608	1535	95,50 %
ZV	25	22120	21999	21999	100,00 %
ZV	26	21460	21294	21294	100,00 %
ZV	27	279530	279174	279174	100,00 %
ZV	28	3370	3349	3349	100,00 %
ZV	29	2070	1992	1992	100,00 %
ZV	3	15100	15165	15165	100,00 %
ZV	30	380	386	386	100,00 %
ZV	31	1400	1334	1334	100,00 %
ZV	33	164480	164167	163711	99,70 %
ZV	34	1320	1221	1215	99,50 %
ZV	35	45620	45542	45470	99,80 %

Données cadastrales		Superficies en m ²			Exonération
Parcelle		Références		interceptée	Valeur en %
Section	N°	Fiscale	Cadastre	ouvrant droit	donnant droit
ZV	36	11270	11298	11298	100,00 %
ZV	37	4530	4532	4532	100,00 %
ZV	38	8880	8791	8791	100,00 %
ZV	39	1050	1085	1085	100,00 %
ZV	4	1080	1114	1114	100,00 %
ZV	40	5120	5191	5191	100,00 %
ZV	41	2700	2635	2635	100,00 %
ZV	42	13550	13460	13460	100,00 %
ZV	43	650	638	638	100,00 %
ZV	44	3930	3917	3917	100,00 %
ZV	45	3710	3727	3698	99,20 %
ZV	46	7740	7820	7817	100,00 %
ZV	47	1160	1155	1155	100,00 %
ZV	48	4380	4378	4378	100,00 %
ZV	5	15170	15108	15108	100,00 %
ZV	6	2140	2146	2146	100,00 %
ZV	7	15270	15263	15263	100,00 %
ZV	8	15210	15240	15240	100,00 %
ZV	9	23430	23376	23376	100,00 %

ANNEXE – B

Site NATURA 2000 Marais de l'Erdre

Répertoire des parcelles par commune

SAINT-MARS-DU-DESERT - INSEE 44179

Données cadastrales		Superficies en m ²			Exonération
Parcelle		Références		interceptée	Valeur en %
Section	N°	Fiscale	Cadastre	ouvrant droit	donnant droit
A	315	380	358	358	100,00 %
A	316	395	397	397	100,00 %
A	317	1160	1169	1169	100,00 %
A	318	965	962	962	100,00 %
A	319	1540	1521	1521	100,00 %
A	320	7900	8004	8004	100,00 %
A	321	4440	4685	4685	100,00 %
A	322	5200	5437	5437	100,00 %
A	323	840	974	974	100,00 %
A	324	1930	1611	1611	100,00 %
A	325	8610	8523	8523	100,00 %
A	326	9110	9350	9350	100,00 %
A	327	32340	33191	33191	100,00 %
A	328	1775	1851	1851	100,00 %
A	329	1028	1033	1033	100,00 %
A	330	1145	1152	1152	100,00 %
A	331	1080	1092	1092	100,00 %
A	332	1150	1106	1106	100,00 %
A	333	1155	1176	1176	100,00 %
A	334	900	911	911	100,00 %
A	335	1120	1160	1160	100,00 %
A	336	3660	3513	3513	100,00 %
A	337	7080	7340	7340	100,00 %
A	338	1198	1267	1267	100,00 %
A	339	1860	2031	2031	100,00 %
A	340	1850	1927	1896	98,40 %
A	341	1800	1954	1926	98,60 %
A	342	1230	1253	1253	100,00 %
A	343	14619	15154	15154	100,00 %
A	344	5949	6257	6257	100,00 %
A	345	5560	5670	5670	100,00 %
A	346	1275	1400	1400	100,00 %
A	347	4510	4450	4450	100,00 %
A	348	3040	3195	3195	100,00 %
A	349	7210	7413	7413	100,00 %
A	350	3610	3887	3887	100,00 %
A	351	7605	7886	7886	100,00 %
A	352	3650	3724	3724	100,00 %
A	353	460	473	473	100,00 %
A	354	2510	2606	2606	100,00 %
A	355	1160	1270	1270	100,00 %
A	356	2430	2507	2507	100,00 %
A	357	730	748	748	100,00 %
A	358	8780	8885	8885	100,00 %
A	359	2360	2785	2785	100,00 %
A	360	9892	9960	9960	100,00 %
A	361	2729	3062	3062	100,00 %
A	362	4710	4528	4528	100,00 %
A	363	96830	100094	100094	100,00 %
A	364	2160	2237	2173	97,10 %
A	365	2450	2533	2533	100,00 %
A	366	835	824	824	100,00 %
A	367	5505	5691	5683	99,90 %
A	368	4700	4999	4997	100,00 %
A	373	4200	4195	2801	66,80 %
A	375	5316	5641	5641	100,00 %
A	376	4797	5085	5085	100,00 %
A	377	3838	4032	4032	100,00 %
A	378	3182	3300	3300	100,00 %
A	379	7209	7465	7465	100,00 %
A	380	131125	134294	134294	100,00 %
A	381	3744	4010	4010	100,00 %
A	382	250	236	236	100,00 %
A	383	460	530	530	100,00 %
A	384	1375	1539	1539	100,00 %
A	385	6035	6369	6369	100,00 %
A	390	9525	9529	9529	100,00 %
A	391	4575	4685	4685	100,00 %
A	1003	840	908	908	100,00 %
A	1004	730	877	877	100,00 %
A	1005	1274	1417	1417	100,00 %
A	1006	2353	2446	2446	100,00 %
A	1007	2729	2674	2674	100,00 %
A	1170	85150	87801	79300	90,30 %
ZA	1	3080	3040	3040	100,00 %
ZA	2	82000	81665	81665	100,00 %

Vu pour être annexé à mon arrêté du

Le PRÉFET,
Pour le préfet et par délégation
Le secrétaire général

19 AOUT 2019

Serge BOULANGER

Données cadastrales		Superficies en m ²			Exonération
Parcelle		Références		interceptée	Valeur en %
Section	N°	Fiscale	Cadastre	ouvrant droit	donnant droit
ZA	3	2010	2030	2030	100,00 %
ZA	4	50160	50035	50035	100,00 %
ZA	5	94900	94622	94622	100,00 %
ZA	6	3030	3079	3079	100,00 %
ZA	8	2690	2718	2718	100,00 %
ZA	9	1740	1820	1820	100,00 %
ZA	10	4800	4694	4687	99,90 %
ZA	11	1780	1695	1687	99,50 %
ZA	12	22450	22271	22271	100,00 %
ZA	13	10000	9862	9862	100,00 %
ZA	20	4140	4125	4125	100,00 %
ZA	21	12480	12642	11947	94,50 %
ZA	22	158430	157842	157842	100,00 %
ZA	23	4320	4465	3670	82,20 %
ZA	24	33770	33640	33640	100,00 %
ZA	25	108930	108820	108820	100,00 %
ZA	26	670	591	591	100,00 %
ZA	27	148330	147948	146154	98,80 %
ZA	28	6680	6610	6610	100,00 %
ZA	29	6180	6172	6172	100,00 %
ZA	32	68020	67721	63821	94,20 %
ZA	34	20280	20342	18579	91,30 %
ZA	35	8000	8076	8076	100,00 %
ZA	36	143440	143344	142863	99,70 %
ZA	37	13240	13205	13167	99,70 %
ZA	38	12370	12415	12415	100,00 %
ZA	39	5480	5952	5952	100,00 %
ZA	40	113640	113271	113271	100,00 %
ZA	41	690	708	708	100,00 %
ZA	42	109410	109217	109217	100,00 %
ZA	43	25677	25497	25497	100,00 %
ZA	44	27693	27686	27686	100,00 %
ZA	45	16030	16088	16088	100,00 %
ZA	57	23451	23496	23339	99,30 %
ZB	1	110560	110331	110331	100,00 %
ZB	2	690	771	771	100,00 %
ZB	3	8260	8222	8222	100,00 %
ZB	4	70820	70872	70872	100,00 %
ZB	5	57070	57048	57048	100,00 %
ZB	6	35350	35316	35316	100,00 %
ZB	7	17790	17720	17720	100,00 %
ZB	8	7870	7906	7906	100,00 %
ZB	9	57990	57872	57872	100,00 %
ZB	10	650	717	717	100,00 %
ZB	12	85750	85787	85787	100,00 %
ZB	13	3780	3693	3693	100,00 %
ZB	14	124010	124053	124053	100,00 %
ZB	15	8260	7980	7980	100,00 %
ZB	16	106030	105620	105620	100,00 %
ZB	17	3460	3432	3432	100,00 %
ZB	18	47230	47302	47302	100,00 %
ZB	19	3840	3793	3793	100,00 %
ZB	20	2540	2564	2564	100,00 %
ZB	21	40030	40023	40023	100,00 %
ZB	22	26860	26837	26837	100,00 %
ZB	23	1880	1826	1826	100,00 %
ZB	24	1770	1786	1786	100,00 %
ZB	25	260	303	303	100,00 %
ZB	26	8300	8217	8217	100,00 %
ZB	27	3680	3661	3661	100,00 %
ZB	28	1790	1747	1747	100,00 %
ZB	29	740	766	766	100,00 %
ZB	30	2270	2284	2284	100,00 %
ZB	31	310	308	308	100,00 %
ZB	32	410	348	348	100,00 %
ZB	33	5690	5617	5617	100,00 %
ZB	34	690	740	740	100,00 %
ZB	35	1330	1331	1331	100,00 %
ZB	36	1230	1198	1198	100,00 %
ZB	37	1660	1695	1695	100,00 %
ZB	38	62150	61941	61941	100,00 %
ZB	39	4100	4354	4354	100,00 %
ZB	40	83120	82837	82837	100,00 %
ZB	41	7480	7458	7458	100,00 %
ZB	42	26840	27005	27005	100,00 %
ZB	43	4490	4475	4475	100,00 %
ZB	44	4540	4486	4486	100,00 %
ZB	45	230	372	372	100,00 %
ZB	46	1660	1652	1652	100,00 %
ZB	47	730	695	695	100,00 %
ZB	48	1520	1536	1536	100,00 %
ZB	49	4310	4269	4269	100,00 %
ZB	50	1820	1849	1849	100,00 %
ZB	51	8240	8130	8130	100,00 %
ZB	52	51605	51580	51580	100,00 %
ZB	53	51605	51608	51608	100,00 %
ZC	1	41180	41257	41257	100,00 %
ZC	2	48240	48375	48375	100,00 %
ZC	3	3920	3951	3951	100,00 %
ZC	4	1850	1824	1824	100,00 %

Données cadastrales		Superficies en m ²			Exonération
Parcelle		Références		interceptée	Valeur en %
Section	N°	Fiscale	Cadastre	ouvrant droit	donnant droit
ZC	5	2980	3013	2995	99,40 %
ZC	6	7360	7362	7314	99,30 %
ZC	8	12720	12694	12661	99,70 %
ZC	9	4930	4940	4879	98,80 %
ZC	10	22110	22009	21125	96,00 %
ZC	11	5390	5418	5414	99,90 %
ZC	12	2180	2143	2140	99,90 %
ZC	13	6910	6850	6832	99,70 %
ZC	14	3670	3695	3681	99,60 %
ZC	15	2000	1968	1968	100,00 %
ZC	16	22170	22109	22109	100,00 %
ZC	17	9450	9410	9174	97,50 %
ZC	28	1860	1958	1646	84,10 %
ZC	29	21990	21797	10963	50,30 %
ZC	30	149210	149151	148842	99,80 %
ZC	32	6380	6437	4600	71,50 %
ZC	33	4790	4736	4299	90,80 %
ZC	34	5960	5964	5799	97,20 %
ZC	35	8440	8440	8417	99,70 %
ZC	36	25910	25821	25711	99,60 %
ZC	37	2460	2373	2373	100,00 %
ZC	38	2790	2763	2763	100,00 %
ZC	39	5010	5679	5614	98,90 %
ZC	40	46250	46246	46246	100,00 %
ZC	41	41320	41124	41124	100,00 %
ZC	42	13090	12974	12974	100,00 %
ZC	43	7040	7127	7127	100,00 %
ZC	44	124740	124545	124328	99,80 %
ZC	45	2740	2785	1683	60,40 %
ZC	46	32010	31737	26951	84,90 %
ZC	47	8720	8995	8504	94,50 %
ZC	50	690	781	781	100,00 %
ZC	51	40	55	55	100,00 %
ZC	68	1193	1172	1172	100,00 %
ZC	69	657	642	630	98,10 %
ZC	70	3360	3443	3443	100,00 %
ZC	71	2510	2478	1641	66,20 %
ZC	72	26	23	23	100,00 %
ZC	73	2034	2060	2027	98,40 %
ZC	74	540	511	376	73,60 %
ZC	75	3060	3107	3057	98,40 %
ZC	76	115955	115785	114593	99,00 %
ZD	1	28240	28332	28332	100,00 %
ZD	2	3240	3228	3228	100,00 %
ZD	3	290000	288975	288753	99,90 %
ZD	4	20760	20698	20577	99,40 %
ZD	5	2720	2726	2520	92,40 %
ZD	6	16210	16177	16177	100,00 %
ZD	7	5030	5017	5000	99,70 %
ZD	8	13940	13865	13845	99,90 %
ZD	9	14490	14514	14493	99,90 %
ZD	10	26650	26477	26433	99,80 %
ZD	11	5040	5070	5070	100,00 %
ZD	12	17120	17222	17222	100,00 %
ZD	13	7900	7789	7789	100,00 %
ZD	14	6830	6796	6796	100,00 %
ZD	16	4740	4379	4280	97,70 %
ZD	17	21690	21710	21710	100,00 %
ZD	18	38140	38069	38069	100,00 %
ZD	19	2200	2116	2116	100,00 %
ZD	20	5160	5145	5145	100,00 %
ZD	21	2540	2518	2518	100,00 %
ZD	22	2090	2146	2146	100,00 %
ZD	23	560	545	545	100,00 %
ZD	24	2990	2991	2991	100,00 %
ZD	25	2300	2231	2231	100,00 %
ZD	26	10150	10192	10192	100,00 %
ZD	27	3870	3837	3837	100,00 %
ZD	29	4230	4245	4245	100,00 %
ZD	30	13760	13730	13730	100,00 %
ZD	31	5520	5546	5546	100,00 %
ZD	32	9000	8952	8952	100,00 %
ZD	33	26700	26625	26625	100,00 %
ZD	36	37630	37512	37512	100,00 %
ZD	37	3740	3762	3762	100,00 %
ZD	38	8800	8794	8794	100,00 %
ZD	39	12430	12348	12348	100,00 %
ZD	40	5480	5515	5515	100,00 %
ZD	41	4850	4856	4856	100,00 %
ZD	42	3510	3562	3562	100,00 %
ZD	43	3070	3042	3042	100,00 %
ZD	44	2220	2192	2192	100,00 %
ZD	45	1760	1804	1804	100,00 %
ZD	46	1980	1919	1919	100,00 %
ZD	47	1540	1554	1554	100,00 %
ZD	48	4840	4837	4837	100,00 %
ZD	49	2640	2668	2668	100,00 %
ZD	50	4620	4582	4582	100,00 %
ZD	51	5280	5280	5280	100,00 %
ZD	52	9910	9856	9856	100,00 %

Données cadastrales		Superficies en m ²			Exonération
Parcelle		Références		interceptée	Valeur en %
Section	N°	Fiscale	Cadastré	ouvrant droit	donnant droit
ZD	53	7570	7207	7186	99,70 %
ZD	54	9460	9430	9430	100,00 %
ZD	55	18890	18841	18841	100,00 %
ZD	56	2710	2679	2679	100,00 %
ZD	57	560	559	556	99,50 %
ZD	59	160	188	188	100,00 %
ZD	60	1680	1681	1672	99,50 %
ZD	61	3770	3743	3528	94,30 %
ZD	62	2340	2333	2291	98,20 %
ZD	63	2650	2662	2630	98,80 %
ZD	64	2130	2095	2082	99,40 %
ZD	65	14600	14598	14596	100,00 %
ZD	66	8540	8519	8519	100,00 %
ZD	67	6450	6422	6415	99,90 %
ZD	68	1630	1499	1499	100,00 %
ZD	69	28330	28378	28365	100,00 %
ZD	70	5420	5399	5399	100,00 %
ZD	71	3950	3863	3863	100,00 %
ZD	72	5570	5667	5667	100,00 %
ZD	73	3800	3777	3777	100,00 %
ZD	74	20730	20679	20679	100,00 %
ZD	76	6400	6220	6220	100,00 %
ZD	77	6400	6441	6441	100,00 %
ZD	78	6390	6491	6491	100,00 %
ZD	82	11869	11336	11336	100,00 %
ZD	84	60553	60443	60370	99,90 %
ZD	86	20877	20673	20583	99,60 %
ZD	87	1018	1017	1017	100,00 %
ZD	88	29082	28938	28938	100,00 %
ZE	1	107910	107656	107656	100,00 %
ZE	2	20070	20033	20033	100,00 %
ZE	3	7000	7086	7086	100,00 %
ZE	4	17030	16869	16869	100,00 %
ZE	5	11400	11492	11492	100,00 %
ZE	6	7380	7343	7343	100,00 %
ZE	7	48590	48642	48642	100,00 %
ZE	8	11760	11715	11715	100,00 %
ZE	9	2360	2348	2348	100,00 %
ZE	10	32110	32025	32025	100,00 %
ZE	11	4980	4962	4962	100,00 %
ZE	12	4760	4753	4753	100,00 %
ZE	13	4720	4720	4720	100,00 %
ZE	14	3760	3687	3687	100,00 %
ZE	15	3800	3783	3783	100,00 %
ZE	16	1620	1664	1664	100,00 %
ZE	17	5360	5300	5300	100,00 %
ZE	18	4960	4926	4926	100,00 %
ZE	19	4720	4664	4664	100,00 %
ZE	22	13480	13375	13375	100,00 %
ZE	23	1960	1967	1967	100,00 %
ZE	24	11120	11102	11102	100,00 %
ZE	25	11710	11701	11701	100,00 %
ZE	26	10410	10344	10344	100,00 %
ZE	27	1790	1825	1825	100,00 %
ZE	28	2500	2538	2538	100,00 %
ZE	29	3090	3071	3071	100,00 %
ZE	30	3160	3126	3126	100,00 %
ZE	31	3750	3758	3758	100,00 %
ZE	32	3920	3872	3872	100,00 %
ZE	33	14090	14084	14084	100,00 %
ZE	34	16400	16434	16434	100,00 %
ZE	35	2890	2897	2897	100,00 %
ZE	36	5190	4985	4985	100,00 %
ZE	37	187820	187398	187398	100,00 %
ZE	38	263950	263538	263538	100,00 %
ZE	39	22630	22492	22492	100,00 %
ZE	40	7540	7484	7484	100,00 %
ZE	41	6100	6104	6104	100,00 %
ZE	42	5410	5318	5318	100,00 %
ZE	43	5450	5400	5400	100,00 %
ZE	44	3590	3556	3556	100,00 %
ZE	45	1770	1812	1812	100,00 %
ZE	46	24820	24878	24878	100,00 %
ZE	47	11480	11000	11000	100,00 %
ZE	48	10320	10326	10326	100,00 %
ZE	50	1699	1636	1636	100,00 %
ZH	227	180	154	146	94,80 %
ZI	70	10520	10467	5650	54,00 %
ZM	1	21320	21323	21323	100,00 %
ZM	2	12830	12670	12670	100,00 %
ZM	3	280	402	402	100,00 %
ZM	9	3910	3927	2016	51,30 %
ZM	10	520	519	519	100,00 %
ZM	35	25942	25126	25126	100,00 %
ZM	36	25229	25932	22302	86,00 %

ANNEXE – B

Site NATURA 2000 Marais de l'Erdre

Répertoire des parcelles par commune

SUCE-SUR-ERDRE - INSEE 44201

Données cadastrales		Superficies en m²			Exonération
Parcelle		Références		interceptée	Valeur en %
Section	N°	Fiscale	Cadastré	ouvrant droit	donnant droit
A	1031	2623	2595	2462	94,90 %
AC	78	977	973	930	95,60 %
AC	447	7188	7062	5166	73,20 %
AD	140	240	313	313	100,00 %
AD	141	4560	4493	4493	100,00 %
AD	142	7240	7376	7376	100,00 %
AD	143	3680	3564	3564	100,00 %
AD	144	2840	2985	2985	100,00 %
AD	145	640	512	512	100,00 %
AD	146	11375	12048	12048	100,00 %
AD	147	12320	12728	12728	100,00 %
AD	148	5960	6081	6081	100,00 %
AD	149	5699	5609	5609	100,00 %
AD	150	29880	30376	30376	100,00 %
AD	151	39261	39327	39327	100,00 %
AD	164	193680	193334	193103	99,90 %
AD	240	10760	10934	10934	100,00 %
AD	241	3613	3635	3635	100,00 %
AD	242	3557	3594	3594	100,00 %
AD	243	4122	4120	4120	100,00 %
AD	244	4000	4115	4115	100,00 %
AD	245	2557	2686	2686	100,00 %
AD	246	5280	5088	5088	100,00 %
AD	247	5760	5714	5714	100,00 %
AD	248	2880	2988	2988	100,00 %
AD	249	3881	3805	3805	100,00 %
AD	250	2764	2715	2715	100,00 %
AD	251	2640	2705	2705	100,00 %
AD	252	4880	5119	5119	100,00 %
AD	253	4400	4559	4559	100,00 %
AD	254	7320	7394	7305	98,80 %
AD	255	7606	7912	7760	98,10 %
AD	256	10080	9993	9993	100,00 %
AD	257	1280	1281	1281	100,00 %
AD	258	4748	4865	4865	100,00 %
AD	259	5840	5642	5642	100,00 %
AD	260	8960	9262	9262	100,00 %
AD	261	1106	1124	1124	100,00 %
AD	262	12600	12801	11688	91,30 %
AD	265	16240	16484	15550	94,30 %
AD	266	2640	2819	2819	100,00 %
AD	267	1240	1346	1346	100,00 %
AD	268	2840	2935	2893	98,60 %
AD	270	1720	1774	1005	56,70 %
AD	271	508	527	492	93,40 %
AD	282	1120	1124	723	64,30 %
AD	283	1720	1682	1682	100,00 %
AD	284	5880	5990	5875	98,10 %
AD	285	14880	14704	14704	100,00 %
AD	286	2280	2237	2237	100,00 %
AD	287	5880	5298	4997	94,30 %
AD	288	3240	3227	3219	99,80 %
AD	315	3690	4091	4091	100,00 %
AD	316	6720	6647	6647	100,00 %
AD	317	13440	13427	13427	100,00 %
AD	318	9640	9650	9650	100,00 %
AD	319	4948	4900	4900	100,00 %
AD	320	4822	4907	4907	100,00 %
AD	321	2751	2814	2814	100,00 %
AD	322	3954	3972	3972	100,00 %
AD	323	313	320	320	100,00 %
AD	324	813	822	822	100,00 %
AD	325	2218	2246	2246	100,00 %
AD	326	1983	1967	1967	100,00 %
AD	327	1028	1040	1040	100,00 %
AD	328	1056	1088	1088	100,00 %
AD	329	1704	1721	1721	100,00 %
AD	330	434	438	438	100,00 %
AD	331	1522	1515	1515	100,00 %
AD	332	1490	1495	1495	100,00 %
AD	333	2250	2315	2315	100,00 %
AD	334	2010	2052	2052	100,00 %
AD	335	3444	3359	3359	100,00 %
AD	336	4788	4839	4839	100,00 %
AD	337	1710	1708	1708	100,00 %
AD	338	1256	1502	1502	100,00 %

Vu pour être annexé à mon arrêté du

Le PRÉFET
Pour le préfet et par délégation
Le secrétaire général

19 AOUT 2019

Serge BOULANGER

Données cadastrales		Superficies en m ²			Exonération
Parcelle		Références		interceptée	Valeur en %
Section	N°	Fiscale	Cadastré	ouvrant droit	donnant droit
AD	339	1676	1610	1610	100,00 %
AD	340	1364	1400	1400	100,00 %
AD	341	1334	1441	1441	100,00 %
AD	342	1444	1429	1429	100,00 %
AD	343	1396	1448	1448	100,00 %
AD	344	1390	1323	1323	100,00 %
AD	345	5715	5803	5803	100,00 %
AD	346	5844	5841	5841	100,00 %
AD	347	4841	4763	4763	100,00 %
AD	348	4450	4465	4465	100,00 %
AD	349	11736	11630	11630	100,00 %
AD	350	1657	1639	1639	100,00 %
AD	351	1667	1681	1681	100,00 %
AD	352	1548	1566	1566	100,00 %
AD	353	2241	2231	2231	100,00 %
AD	354	580	606	606	100,00 %
AD	355	614	597	597	100,00 %
AD	356	1068	1076	1076	100,00 %
AD	357	3301	3359	3359	100,00 %
AD	358	2806	2805	2805	100,00 %
AD	359	3137	3190	3190	100,00 %
AD	360	21560	21557	21557	100,00 %
AD	361	11854	11950	11950	100,00 %
AD	362	4405	4290	4290	100,00 %
AD	363	863	891	891	100,00 %
AD	364	3806	3774	3774	100,00 %
AD	365	18551	18575	18575	100,00 %
AD	366	4061	4212	4212	100,00 %
AD	367	817	843	843	100,00 %
AD	368	532	519	519	100,00 %
AD	369	2648	2655	2655	100,00 %
AD	370	6600	6645	6645	100,00 %
AD	371	1288	1260	1260	100,00 %
AD	372	865	851	851	100,00 %
AD	373	4599	4604	4604	100,00 %
AD	374	4571	4445	4445	100,00 %
AD	375	870	849	849	100,00 %
AD	376	7837	8046	8046	100,00 %
AD	377	2322	2460	2460	100,00 %
AD	378	2708	2499	2499	100,00 %
AD	379	2322	2382	2382	100,00 %
AD	380	5507	5432	5432	100,00 %
AD	381	1500	1503	1503	100,00 %
AD	382	10313	10246	10246	100,00 %
AD	383	6511	6562	6562	100,00 %
AD	384	5993	5710	5710	100,00 %
AD	385	5928	5888	5888	100,00 %
AD	386	5194	5121	5121	100,00 %
AD	387	2642	2792	2792	100,00 %
AD	388	4230	4215	4215	100,00 %
AD	389	5888	5763	5763	100,00 %
AD	390	5663	5584	5584	100,00 %
AD	391	6026	5979	5979	100,00 %
AD	392	1808	1812	1812	100,00 %
AD	393	3685	3579	3579	100,00 %
AD	394	2325	2340	2340	100,00 %
AD	395	6862	6894	6894	100,00 %
AD	396	17752	17785	17785	100,00 %
AD	397	9527	9487	9487	100,00 %
AD	398	24864	25050	25050	100,00 %
AD	399	24096	24092	24092	100,00 %
AD	400	5520	5410	5410	100,00 %
AD	401	2652	2560	2560	100,00 %
AD	402	2677	2748	2748	100,00 %
AD	403	4181	4185	4185	100,00 %
AD	404	4632	4566	4566	100,00 %
AD	405	5643	5474	5474	100,00 %
AD	406	5400	5588	5588	100,00 %
AD	407	5586	5489	5489	100,00 %
AD	408	1884	2030	2030	100,00 %
AD	409	3541	3520	3520	100,00 %
AD	410	2812	2707	2707	100,00 %
AD	411	2224	2176	2176	100,00 %
AD	412	1649	1679	1679	100,00 %
AD	413	1775	1725	1725	100,00 %
AD	414	3170	3144	3144	100,00 %
AD	415	2618	2777	2777	100,00 %
AD	460	1824	1955	1955	100,00 %
AD	461	1763	1587	1587	100,00 %
AD	466	104739	105556	100642	95,30 %
AE	234	1840	1837	1800	98,00 %
AE	240	1026	1025	1025	100,00 %
AE	241	723	722	722	100,00 %
AE	246	2384	2380	2379	100,00 %
AE	247	579	578	440	76,10 %
D	1	10848	10845	10845	100,00 %
D	303	3212	3882	3509	90,40 %
D	304	54151	54958	54958	100,00 %
D	305	9102	9171	9171	100,00 %
D	306	9775	10015	10015	100,00 %

Données cadastrales		Superficies en m ²			Exonération
Parcelle		Références		interceptée	Valeur en %
Section	N°	Fiscale	Cadastre	ouvrant droit	donnant droit
D	348	53965	54404	54404	100,00 %
D	349	17045	17116	17116	100,00 %
D	350	18096	18207	18207	100,00 %
D	351	5455	5468	5045	92,30 %
D	448	32538	30631	30327	99,00 %
D	454	980	978	750	76,70 %
D	455	4745	4683	4683	100,00 %
D	456	74550	74862	64280	85,90 %
D	457	7775	7780	7780	100,00 %
D	458	31480	31593	31593	100,00 %
D	459	31480	31192	31192	100,00 %
D	461	98350	98097	98097	100,00 %
D	462	110185	111032	111032	100,00 %
D	464	49545	49539	49539	100,00 %
D	465	33930	33915	33915	100,00 %
D	466	23760	23535	23535	100,00 %
D	467	11130	15460	13749	88,90 %
D	468	16940	16896	14850	87,90 %
D	807	55400	55421	55293	99,80 %
D	808	34302	35288	27390	77,60 %
D	870	35210	37509	32378	86,30 %
D	1833	14258	14068	11515	81,90 %
D	1834	6736	6735	5362	79,60 %
D	1835	5244	6045	5060	83,70 %
D	1837	23882	24657	21477	87,10 %
D	2198	6049	6718	6695	99,70 %
D	2624	10794	10778	9380	87,00 %
D	2625	8157	8144	7205	88,50 %
D	2646	1090	1117	916	82,00 %
E	794	2350	2294	2146	93,50 %
E	1048	2360	2436	1941	79,70 %
E	1049	270	262	262	100,00 %
I	705	451	409	409	100,00 %
I	706	1684	1737	1694	97,50 %
I	709	1120	1771	1771	100,00 %
I	710	1784	1753	1511	86,20 %
I	983	780	787	542	68,90 %
I	988	13	16	16	100,00 %
I	990	3364	3324	2064	62,10 %
I	995	3835	3909	3480	89,00 %
I	1295	349	363	363	100,00 %
I	1296	4666	4909	4825	98,30 %
I	1388	230	261	261	100,00 %
I	1391	12850	12529	11884	94,90 %
I	1460	130	134	96	71,60 %
I	1462	313	316	316	100,00 %
I	1465	481	448	448	100,00 %
ZA	1	14760	14832	14832	100,00 %
ZA	2	710	680	680	100,00 %
ZA	3	112000	112107	112107	100,00 %
ZA	4	4260	4726	4726	100,00 %
ZA	5	5140	5091	5091	100,00 %
ZA	6	259440	259421	259421	100,00 %
ZA	7	3580	3310	3310	100,00 %
ZA	9	9510	9486	9486	100,00 %
ZA	11	3430	3600	3600	100,00 %
ZA	12	223800	224088	224088	100,00 %
ZA	13	6420	6793	6793	100,00 %
ZA	14	13160	13422	13422	100,00 %
ZA	15	50850	51073	51073	100,00 %
ZA	16	8990	8979	8979	100,00 %
ZA	17	630	657	657	100,00 %
ZA	18	2160	2044	2044	100,00 %
ZA	19	2160	2236	2236	100,00 %
ZA	20	2180	2170	2170	100,00 %
ZA	21	6680	6595	6595	100,00 %
ZA	22	2200	2196	2196	100,00 %
ZA	23	2240	2208	2208	100,00 %
ZA	24	3080	3027	3027	100,00 %
ZA	25	4720	4671	4671	100,00 %
ZA	26	1760	1809	1809	100,00 %
ZA	27	1440	1430	1430	100,00 %
ZA	28	1000	993	993	100,00 %
ZA	29	3800	3767	3767	100,00 %
ZA	30	2960	2914	2914	100,00 %
ZA	31	11790	11641	11641	100,00 %
ZA	32	2920	3012	3012	100,00 %
ZA	33	3040	3012	3012	100,00 %
ZA	34	6910	6895	6895	100,00 %
ZA	35	93530	93899	93899	100,00 %
ZA	36	1580	1473	1473	100,00 %
ZA	37	250	266	266	100,00 %
ZA	38	55200	54786	54786	100,00 %
ZA	39	55200	55083	55083	100,00 %
ZA	40	55200	55213	55213	100,00 %
ZA	41	55200	55320	55320	100,00 %
ZA	42	55200	55379	55379	100,00 %
ZA	43	51579	51763	51763	100,00 %
ZA	44	51601	51681	51681	100,00 %
ZA	45	51620	51621	51621	100,00 %

Données cadastrales		Superficies en m ²			Exonération
Parcelle		Références		interceptée	Valeur en %
Section	N°	Fiscale	Cadastre	ouvrant droit	donnant droit
ZA	46	51638	51663	51663	100,00 %
ZA	47	52042	52184	52184	100,00 %
ZB	1	138560	138255	138255	100,00 %
ZB	2	12070	12506	12506	100,00 %
ZB	3	49140	49499	49499	100,00 %
ZB	4	10440	10637	10637	100,00 %
ZB	5	6960	7044	7044	100,00 %
ZB	6	6480	6287	6287	100,00 %
ZB	7	44640	44772	44772	100,00 %
ZB	8	10040	10061	10061	100,00 %
ZB	9	11200	11150	11150	100,00 %
ZB	10	24800	24838	24838	100,00 %
ZB	11	226120	226669	226669	100,00 %
ZB	12	40320	40487	40487	100,00 %
ZB	13	219120	220026	220026	100,00 %
ZB	14	7480	7471	7471	100,00 %
ZB	15	2760	2571	2571	100,00 %
ZD	13	30248	30203	29537	97,80 %
ZD	14	21303	21272	21272	100,00 %
ZD	15	11532	11514	5902	51,30 %
ZE	32	21227	21194	13306	62,80 %
ZE	43	16210	16185	15893	98,20 %
ZE	62	2381	2377	2291	96,40 %
ZE	63	1539	1537	1524	99,20 %
ZE	64	3752	3746	3712	99,10 %
ZE	65	4067	4060	4029	99,20 %
ZI	23	2975	2970	2949	99,30 %
ZI	24	8158	8146	7971	97,90 %
ZI	25	6906	6895	6784	98,40 %
ZI	26	20707	20607	20206	98,10 %
ZI	27	395	395	320	81,00 %
ZI	28	3668	3661	3661	100,00 %
ZI	29	4751	4744	4744	100,00 %
ZI	30	841	840	840	100,00 %
ZI	31	539	539	539	100,00 %
ZI	32	4802	4795	4795	100,00 %
ZI	86	5943	5934	5934	100,00 %
ZK	115	935	933	920	98,60 %
ZK	116	835	834	834	100,00 %
ZK	117	2107	2103	2103	100,00 %
ZK	118	1418	1416	1416	100,00 %
ZK	119	1429	1427	1427	100,00 %
ZK	153	846	844	838	99,30 %
ZL	1	1010	1008	1008	100,00 %
ZL	2	7386	7375	5490	74,40 %
ZL	4	891	890	561	63,00 %
ZL	5	2135	2130	1964	92,20 %
ZL	6	43435	43369	25876	59,70 %
ZL	10	9666	9652	5728	59,30 %
ZL	11	230990	230643	184870	80,20 %
ZL	13	30976	30929	30791	99,60 %
ZL	14	1806	1803	1803	100,00 %
ZL	15	12811	12814	12814	100,00 %
ZL	16	7000	6990	6990	100,00 %
ZL	17	5126	5118	4982	97,30 %
ZL	18	33745	33692	33692	100,00 %
ZL	19	360339	359813	257503	71,60 %
ZL	20	876	874	874	100,00 %
ZL	21	17427	17402	17402	100,00 %
ZL	22	23015	22980	22980	100,00 %
ZL	23	1983	1979	1979	100,00 %
ZL	24	5850	5841	5841	100,00 %
ZL	25	1666	1663	1663	100,00 %
ZL	26	1031	1029	1029	100,00 %
ZL	39	3725	3719	2698	72,50 %
ZL	40	9143	9130	7428	81,40 %
ZM	3	465	464	464	100,00 %
ZM	5	1235	1231	1231	100,00 %
ZM	9	10857	10840	10840	100,00 %
ZM	10	56661	56575	56575	100,00 %
ZM	11	1415	1414	1414	100,00 %
ZM	12	57	57	57	100,00 %
ZM	13	875	875	875	100,00 %
ZM	14	339	338	338	100,00 %
ZM	15	107359	107199	99249	92,60 %
ZM	20	7441	7429	7429	100,00 %
ZM	21	6496	6487	6487	100,00 %
ZM	22	3162	3156	3156	100,00 %
ZM	23	3162	3157	3157	100,00 %
ZM	24	4613	4607	4607	100,00 %
ZM	25	3394	3388	3388	100,00 %
ZM	26	17264	17239	17239	100,00 %
ZM	37	92150	92012	63438	68,90 %
ZM	40	131920	131722	68368	51,90 %
ZM	48	3196	3191	3191	100,00 %
ZN	7	64346	64251	60608	94,30 %
ZN	9	2032	2031	1910	94,00 %
ZN	10	8991	8977	8977	100,00 %
ZN	12	7317	7305	7295	99,90 %
ZN	14	24735	24698	24596	99,60 %

Données cadastrales		Superficies en m ²			Exonération
Parcelle		Références		interceptée	Valeur en %
Section	N°	Fiscale	Cadastre	ouvrant droit	donnant droit
ZN	18	67681	67579	58728	86,90 %
ZN	41	15146	15122	9845	65,10 %
ZN	42	18240	18213	9427	51,80 %
ZN	46	2462	2458	2458	100,00 %
ZN	47	4750	4743	4743	100,00 %
ZN	48	2911	2906	2906	100,00 %
ZN	49	13133	13113	13113	100,00 %
ZN	52	919	917	916	99,90 %
ZN	53	581	580	579	99,80 %
ZN	54	524	523	523	100,00 %
ZN	55	552	551	551	100,00 %
ZN	56	973	972	936	96,30 %
ZN	57	181	181	140	77,30 %
ZN	85	1999	1996	1033	51,80 %
ZN	86	2278	2274	2163	95,10 %
ZS	1	1647	1646	1089	66,20 %
ZS	20	1428	1427	752	52,70 %
ZS	54	25755	25719	15198	59,10 %
ZV	101	2076	2072	1860	89,80 %
ZV	103	11403	11385	10152	89,20 %
ZV	107	258	257	194	75,50 %
ZW	1	11071	11055	11055	100,00 %
ZW	2	637	636	469	73,70 %
ZW	3	20078	20049	19074	95,10 %
ZW	4	3664	3659	2284	62,40 %



PRÉFET DE LA LOIRE-ATLANTIQUE

**DIRECTION DEPARTEMENTALE
DES TERRITOIRES ET DE LA MER**
Service eau, environnement
Unité Biodiversité
ddtm-see-biodiv@loire-atlantique.gouv.fr

Arrêté n°2019/SEE/1211 fixant la liste des parcelles situées en site Natura 2000 Marais de Vilaine (FR5300002) éligibles à l'exonération de la taxe foncière sur les propriétés non bâties

LE PRÉFET DE LA REGION PAYS DE LA LOIRE PRÉFET DE LA LOIRE-ATLANTIQUE

Chevalier de la Légion d'Honneur

VU la directive 92/43/CEE du Conseil du 21 mai 1992 modifiée concernant la conservation des habitats naturels ainsi que de la faune et de la flore sauvages, notamment les articles 3 et 4 et annexes I et II ;

VU le code de l'environnement et notamment les articles L.414-1 à L.414-3 et R.414-1 à R.414.18 relatifs à la gestion des sites Natura 2000 ;

VU le code général des impôts et notamment l'article 1395 E concernant l'exonération de taxe foncière sur les propriétés non bâties situées dans les zones naturelles relevant des articles L.414-1 à L.414-7 du code de l'environnement ;

VU le code général des impôts et notamment l'article 1396 définissant le mode de calcul de la taxe foncière sur les propriétés non-bâties (TFPNB) désormais basé de la valeur locative cadastrale de la propriété après déduction de 20 % de son montant ;

VU le code général des collectivités territoriales et notamment les articles L.2224-7 à L.2224-12 et R.2224-6 à R.2224-17 ;

VU le code rural et de la pêche maritime et notamment son article L411-1 ;

VU la loi n°2005-157 du 23 février 2005 modifiée relative au développement des territoires ruraux et notamment l'article 146 ;

VU l'arrêté ministériel du 21 octobre 2016 portant désignation du site Natura 2000 Marais de Vilaine (zone spéciale de conservation FR5300002) ;

VU l'arrêté du préfet de la région Bretagne du 5 juin 2008 portant approbation du document d'objectifs (DOCOB) du site Natura 2000 Marais de Vilaine (FR5300002) ;

CONSIDERANT que le réseau NATURA 2000 rassemble les sites naturels abritant des espèces et habitats rares ou fragiles ;

CONSIDERANT les articles 3 et 4 de la directive «Habitat» visent les objectifs de rétablissement et de maintien dans un état de conservation favorable des habitats naturels (annexe I) ou des espèces (annexe II) ;

CONSIDERANT que le classement d'une parcelle en site NATURA 2000 peut s'accompagner d'un engagement de gestion défini à l'article L.414-3 du code de l'environnement souscrit par le propriétaire pendant 5 ans ;

CONSIDERANT que l'exonération de taxe foncière sur les propriétés non bâties, pour les parts communale et intercommunale, est accordée de plein droit pour la ou les parcelle(s) inscrite(s), en partie ou en totalité, en site Natura 2000 ;

CONSIDERANT que l'exonération prend effet à compter de la signature de l'engagement de gestion pour 5 ans avec reconduite possible ;

SUR proposition du directeur départemental des territoires et de la mer ;

ARRÊTE :

Article 1 – Liste des communes concernées

1.1 Le présent arrêté s'applique aux communes qui interceptent en partie ou en totalité le périmètre de l'emprise du site Natura 2000 considérée.

1.2 L'annexe A intitulée « liste des communes » présente la liste des communes concernées. L'annexe B intitulée « répertoire des parcelles par commune », présente quant à elle, l'ensemble des parcelles cadastrales partiellement ou totalement concernées par l'emprise du site Natura 2000.

Article 2 – Liste des parcelles éligibles

Les propriétés non bâties visées à l'article 1395 E du code général des impôts et situées sur des parcelles figurant sur la liste annexée au présent arrêté sont éligibles à l'exonération de la taxe foncière sur les propriétés non bâties, dans les conditions fixées par le Code général des impôts.

Article 3 – Publications et information des tiers

Une copie de cet arrêté est transmise aux mairies des communes désignées à l'annexe A. Le dossier peut être consulté en mairie de chacune des communes.

Article 4 – Voies et délais de recours

Conformément aux dispositions de l'article R.514-3-1 du code de l'environnement, le présent arrêté peut faire l'objet d'un recours contentieux auprès du tribunal administratif de Nantes dans un délai de 2 mois à compter de la date à laquelle le présent arrêté leur a été notifié.

Article 5 – Exécution

Le secrétaire général de la préfecture de la Loire-Atlantique, le directeur départemental des territoires et de la mer, la directrice départementale des Finances publiques, les maires des communes concernées, sont chargés, chacun en ce qui le concerne, de l'exécution du présent arrêté.

Nantes, le **19 AOUT 2019**

le Préfet,
Pour le préfet et par délégation,
Le secrétaire général



Serge BOULANGER

ANNEXE – A -

Site NATURA 2000 Marais de Vilaine

Liste des communes

Avessac

Fégréac

Guémené-Penfao

Guenrouet

Masserac

Saint-Nicolas-de-Redon

Séverac


Pierric

Plessé

Vu pour être annexé à mon arrêté du

19 AOUT 2019

Le PRÉFET,
Pour le préfet et par délégation
Le secrétaire général



Serge BOULANGER

ANNEXE – B

Site NATURA 2000 MARAIS de VILAINE

Répertoire des parcelles par commune

AVESSAC – INSEE 44007

Données cadastrales		Superficies en m ²			Exonération
Parcelle		Références		interceptée	Valeur en %
Section	N°	Fiscale	Cadastre	ouvrant droit	donnant droit
XL	19	78678	78512	78388	99,80%
XL	20	91281	91123	89909	98,70%
XL	21	35481	35399	33643	95,00%
XL	23	51562	51444	51277	99,70%
YC	24	2790	2778	2429	87,40%
YC	25	1780	1780	1754	98,50%
YC	26	1400	1334	1304	97,80%
YC	27	1030	1093	1052	96,20%
YC	28	2850	2868	2527	88,10%
YC	29	4210	4185	3648	87,20%
YC	30	4330	4304	4304	100,00%
YC	31	2630	2571	2571	100,00%
YC	31	13310	13266	13266	100,00%
YC	32	2380	2380	1195	50,20%
YC	32	2280	2284	2284	100,00%
YC	33	54590	54414	54414	100,00%
YC	33	1150	1146	1146	100,00%
YC	34	1760	1769	1769	100,00%
YC	34	180	189	189	100,00%
YC	35	4800	4858	4858	100,00%
YC	35	6430	6478	6478	100,00%
YC	36	9160	9055	9055	100,00%
YC	36	2440	2418	2418	100,00%
YC	37	1790	1758	1758	100,00%
YC	37	2670	2643	2615	98,90%
YC	38	1200	1200	1200	100,00%
YC	38	670	667	575	86,20%
YC	39	950	951	951	100,00%
YC	40	2490	2463	2463	100,00%
YC	41	5240	5214	5214	100,00%
YC	42	2040	2031	2031	100,00%
YC	43	1150	1135	1135	100,00%
YC	44	880	914	914	100,00%
YC	45	1710	1707	1707	100,00%
YC	46	2490	2480	2475	99,80%
YC	47	1050	1050	1050	100,00%
YC	48	2530	2499	2492	99,70%
YC	49	5270	5242	5242	100,00%
YC	50	6380	6314	6314	100,00%
YC	51	2120	2075	2075	100,00%
YC	52	3940	3999	3999	100,00%
YC	53	4660	4692	4692	100,00%
YC	54	1610	1581	1581	100,00%
YC	55	3380	3301	3301	100,00%
YC	56	3300	3308	3308	100,00%
YC	57	5750	5733	5733	100,00%
YC	58	4580	4555	4555	100,00%
YC	59	2030	2019	2019	100,00%
YC	60	4730	4710	4710	100,00%
YC	61	570	589	589	100,00%
YC	62	2730	2668	2668	100,00%
YC	63	1830	1820	1820	100,00%
YC	64	7750	7752	7752	100,00%
YC	65	1360	1405	1405	100,00%
YC	66	4030	4006	4006	100,00%
YC	67	720	716	716	100,00%
YC	68	590	580	580	100,00%
YC	69	1620	1670	1670	100,00%
YC	70	1230	1144	1144	100,00%
YC	71	180	240	240	100,00%
YC	72	5770	5731	5731	100,00%
YC	73	8380	8436	8399	99,60%
YC	74	2150	2102	2077	98,80%
YC	75	28520	28502	28502	100,00%
YC	76	1220	1206	1206	100,00%
YC	77	1080	1013	1013	100,00%
YC	78	11640	11638	11635	100,00%
ZD	39	3660	3651	3651	100,00%
ZD	40	3010	3034	3034	100,00%
ZD	41	5450	5416	5416	100,00%
ZD	42	1740	1747	1747	100,00%
ZD	43	2980	2967	2967	100,00%
ZD	44	5170	5194	5194	100,00%
ZD	46	520	479	479	100,00%
ZD	47	9230	9260	9260	100,00%
ZD	48	5920	5916	5916	100,00%

Vu pour être annexé à mon arrêté du

9 AOUT 2019

Le PRÉFET,
Pour le préfet, par délégation
Le secrétaire général

Serge BOULANGER

Données cadastrales		Superficies en m²			Exonération
Parcelle		Références		interceptée	Valeur en %
Section	N°	Fiscale	Cadastré	ouvrant droit	donnant droit
ZD	49	11920	12019	12019	100,00%
ZD	50	2250	2236	2236	100,00%
ZD	51	1400	1429	1429	100,00%
ZD	52	3000	2981	2981	100,00%
ZD	53	3490	3498	3498	100,00%
ZD	54	4500	4513	4513	100,00%
ZD	55	2770	2806	2806	100,00%
ZD	56	360	370	370	100,00%
ZD	57	10780	10768	10768	100,00%
ZD	59	2050	2032	2032	100,00%
ZD	60	2290	2282	2282	100,00%
ZD	61	3260	3248	3248	100,00%
ZD	63	1540	1568	1568	100,00%
ZD	64	3290	3260	3260	100,00%
ZD	65	1460	1494	1494	100,00%
ZD	66	5430	5432	5432	100,00%
ZD	67	200	215	215	100,00%
ZD	68	580	553	553	100,00%
ZD	69	1180	1196	1196	100,00%
ZD	70	1620	1605	1605	100,00%
ZD	71	1840	1848	1848	100,00%
ZD	72	630	622	622	100,00%
ZD	73	3350	3360	3360	100,00%
ZD	74	2910	2907	2907	100,00%
ZD	75	1540	1528	1528	100,00%
ZD	76	530	524	524	100,00%
ZD	77	570	546	546	100,00%
ZD	78	350	359	359	100,00%
ZD	79	12620	12651	12651	100,00%
ZD	80	5630	5571	5571	100,00%
ZD	81	1920	1919	1919	100,00%
ZD	82	4220	4179	4179	100,00%
ZD	83	6050	6121	6121	100,00%
ZD	84	47900	47993	47985	100,00%
ZD	85	15550	15619	15619	100,00%
ZD	86	7280	7203	7203	100,00%
ZD	90	5220	5333	5333	100,00%
ZD	91	15770	15770	15770	100,00%
ZD	92	17700	17652	17652	100,00%
ZD	93	6370	6308	6308	100,00%
ZD	94	8830	8853	8853	100,00%
ZD	95	20980	20907	20907	100,00%
ZD	96	12090	12111	12111	100,00%
ZD	97	1370	1386	1386	100,00%
ZD	98	3320	3281	3281	100,00%
ZD	99	20400	20306	20306	100,00%
ZD	100	21620	21597	21597	100,00%
ZD	101	220	240	240	100,00%
ZD	102	24620	24431	13482	55,20%
ZD	103	6100	6099	3578	58,70%
ZD	104	5250	5306	3156	59,50%
ZD	105	7550	7519	4588	61,00%
ZD	106	36560	36537	28496	78,00%
ZD	107	12043	11909	11909	100,00%
ZD	108	24017	24058	24058	100,00%
ZD	109	800	788	788	100,00%
ZD	110	16020	15890	15890	100,00%
ZD	111	310	311	311	100,00%
ZD	112	3160	3133	3133	100,00%
ZD	113	310	314	314	100,00%
ZD	114	2780	2787	2787	100,00%
ZD	115	320	319	319	100,00%
ZD	116	1960	1942	1942	100,00%
ZD	117	880	851	851	100,00%
ZD	118	3130	3146	3146	100,00%
ZD	119	590	588	588	100,00%
ZD	120	1850	1844	1844	100,00%
ZD	121	1090	1096	1096	100,00%
ZD	122	2490	2454	2453	100,00%
ZE	15	1780	1781	1781	100,00%
ZE	16	960	979	979	100,00%
ZE	17	1160	1178	1178	100,00%
ZE	18	2650	2600	2600	100,00%
ZE	19	9680	9629	9629	100,00%
ZE	20	4840	4783	4783	100,00%
ZE	21	13310	13392	13392	100,00%
ZE	22	8840	8778	8778	100,00%
ZE	23	4830	4824	4824	100,00%
ZE	24	4570	4589	4589	100,00%
ZE	25	7320	7336	7336	100,00%
ZE	26	14260	14294	14294	100,00%
ZE	27	4510	4499	4499	100,00%
ZE	28	2190	2252	2252	100,00%
ZE	29	1410	1388	1388	100,00%
ZE	30	1490	1474	1474	100,00%
ZE	31	2900	2888	2888	100,00%
ZE	32	5470	5474	5474	100,00%
ZE	33	113702	112167	112167	100,00%
ZE	34	13063	12992	12992	100,00%
ZE	35	12526	12349	12349	100,00%

Données cadastrales		Superficies en m²			Exonération
Parcelle		Références		interceptée	Valeur en %
Section	N°	Fiscale	Cadastre	ouvrant droit	donnant droit
ZE	37	20511	20471	20471	100,00%
ZE	41	1783	1766	1766	100,00%
ZE	42	24655	24558	24558	100,00%
ZE	43	24655	24702	24702	100,00%
ZE	46	24655	24351	24351	100,00%
ZE	47	28356	28372	28372	100,00%
ZE	48	781	801	801	100,00%
ZE	52	53738	53384	53384	100,00%
ZE	53	49085	49207	49207	100,00%
ZE	123	75460	75722	71864	94,90%
ZE	124	107860	107357	107332	100,00%
ZE	125	6020	6034	6034	100,00%
ZE	126	2990	2902	2902	100,00%
ZE	127	4120	4149	4149	100,00%
ZE	128	6810	6716	6716	100,00%
ZE	129	6040	6034	6034	100,00%
ZE	130	2840	2790	2790	100,00%
ZE	131	2040	2020	2020	100,00%
ZE	132	2000	1964	1964	100,00%
ZE	133	1620	1570	1570	100,00%
ZE	134	1340	1327	1327	100,00%
ZE	135	11760	11837	11837	100,00%
ZE	136	4790	4771	4771	100,00%
ZE	156	3000	2953	2953	100,00%
ZE	157	1890	1886	1886	100,00%
ZE	167	1000	957	957	100,00%
ZE	168	8010	7933	7933	100,00%
ZE	180	2660	2582	2582	100,00%
ZE	181	3820	3856	3856	100,00%
ZE	182	1870	1877	1877	100,00%
ZH	54	4000	3992	3992	100,00%
ZH	57	6960	6982	6982	100,00%
ZH	58	1900	1895	1895	100,00%
ZH	59	2430	2396	2396	100,00%
ZH	65	5000	4997	4997	100,00%
ZH	66	4000	4038	4038	100,00%
ZH	67	4780	4745	4745	100,00%
ZH	68	1840	1874	1874	100,00%
ZH	71	6430	6415	6415	100,00%
ZH	72	3710	3751	3751	100,00%
ZH	73	3060	3060	3060	100,00%
ZH	74	2650	2629	2629	100,00%
ZH	75	1770	1756	1756	100,00%
ZH	76	8240	8230	8230	100,00%
ZH	77	5250	5228	5228	100,00%
ZH	78	17750	17859	17859	100,00%
ZH	79	9890	9926	9926	100,00%
ZH	80	3040	2993	2993	100,00%
ZH	81	2910	2952	2952	100,00%
ZH	82	9180	9179	9179	100,00%
ZH	83	2660	2708	2708	100,00%
ZH	84	2500	2526	2526	100,00%
ZH	85	2390	2343	2343	100,00%
ZH	86	2780	2834	2834	100,00%
ZH	87	9650	9592	9592	100,00%
ZH	88	4780	4791	4791	100,00%
ZH	89	3670	3587	3587	100,00%
ZH	90	3450	3444	3444	100,00%
ZH	91	1430	1468	1468	100,00%
ZH	92	8370	8315	8315	100,00%
ZH	93	7570	7558	7558	100,00%
ZH	95	7090	7080	7080	100,00%
ZH	96	21770	21918	21918	100,00%
ZH	97	5770	5725	5725	100,00%
ZH	98	12670	12673	12673	100,00%
ZH	99	62780	62871	62871	100,00%
ZH	100	550	550	550	100,00%
ZH	102	630	625	625	100,00%
ZH	103	1080	1059	1059	100,00%
ZH	104	2180	2203	2203	100,00%
ZH	105	680	691	691	100,00%
ZH	106	930	918	918	100,00%
ZH	108	970	968	968	100,00%
ZH	111	1050	1059	1059	100,00%
ZH	112	1280	1271	1271	100,00%
ZH	113	1280	1269	1269	100,00%
ZH	116	1320	1326	1326	100,00%
ZH	117	710	720	720	100,00%
ZH	118	1610	1600	1600	100,00%
ZH	119	1670	1693	1693	100,00%
ZH	120	1830	1842	1842	100,00%
ZH	123	1840	1801	1801	100,00%
ZH	124	2190	2182	2182	100,00%
ZH	128	3400	3375	3375	100,00%
ZH	129	7930	7952	7952	100,00%
ZH	130	7050	7028	7028	100,00%
ZH	131	920	960	960	100,00%
ZH	132	1010	994	994	100,00%
ZH	133	1070	1085	1085	100,00%
ZH	134	1250	1221	1221	100,00%

Données cadastrales		Superficies en m ²			Exonération
Parcelle		Références		interceptée	Valeur en %
Section	N°	Fiscale	Cadastre	ouvrant droit	donnant droit
ZH	135	1250	1233	1233	100,00%
ZH	136	1330	1321	1321	100,00%
ZH	137	1430	1376	1376	100,00%
ZH	138	1490	1491	1491	100,00%
ZH	139	1640	1650	1650	100,00%
ZH	140	1830	1821	1821	100,00%
ZH	141	3870	3833	3833	100,00%
ZH	142	5550	5540	5540	100,00%
ZH	152	7510	7528	7528	100,00%
ZH	153	3060	3019	3019	100,00%
ZH	154	5580	5552	5552	100,00%
ZH	155	7450	7440	7440	100,00%
ZH	156	2390	2431	2431	100,00%
ZH	157	2400	2432	2432	100,00%
ZH	158	3480	3462	3462	100,00%
ZH	159	3370	3361	3361	100,00%
ZH	160	3970	3965	3965	100,00%
ZH	161	5680	5674	5674	100,00%
ZH	162	4390	4408	4408	100,00%
ZH	163	4060	4013	4013	100,00%
ZH	164	2130	2206	2206	100,00%
ZH	165	8450	8368	8368	100,00%
ZH	166	3930	3974	3974	100,00%
ZH	167	3210	3220	3220	100,00%
ZH	168	6430	6440	6440	100,00%
ZH	169	4020	3965	3965	100,00%
ZH	170	330	322	322	100,00%
ZH	218	15870	15805	15805	100,00%
ZH	219	700	695	695	100,00%
ZH	220	15380	15460	15460	100,00%
ZH	221	1920	1892	1892	100,00%
ZH	222	14150	14173	14173	100,00%
ZI	223	4500	4598	4016	87,30%
ZI	224	2320	2361	2361	100,00%
ZI	225	4580	4587	4587	100,00%
ZI	226	2300	2291	2291	100,00%
ZI	227	2300	2306	2306	100,00%
ZI	228	2300	2293	2293	100,00%
ZI	229	2300	2278	2278	100,00%
ZI	230	7490	7518	7518	100,00%
ZI	231	30500	30704	30704	100,00%
ZI	232	8580	8537	8537	100,00%
ZI	233	29270	29257	29257	100,00%
ZI	234	2120	2175	2175	100,00%
ZI	235	1090	1161	1161	100,00%
ZI	236	1090	1059	1059	100,00%
ZI	237	1570	1577	1577	100,00%
ZI	238	1090	1084	1084	100,00%
ZI	239	1460	1440	1440	100,00%
ZI	240	1770	1789	1789	100,00%
ZI	241	2100	2069	2069	100,00%
ZI	242	1920	1961	1961	100,00%
ZI	243	2550	2472	2472	100,00%
ZI	244	2120	2108	2108	100,00%
ZI	245	3610	3589	3589	100,00%
ZI	246	4480	4410	4410	100,00%
ZI	247	1070	1077	1077	100,00%
ZI	248	1060	1038	1038	100,00%
ZI	249	5010	4981	4981	100,00%
ZI	250	3920	3853	3853	100,00%
ZI	251	1390	1421	1421	100,00%
ZI	252	3300	3345	3345	100,00%
ZI	253	1550	1539	1539	100,00%
ZI	254	1540	1526	1526	100,00%
ZI	255	760	746	746	100,00%
ZI	256	780	810	810	100,00%
ZI	257	1580	1508	1508	100,00%
ZI	258	1550	1562	1562	100,00%
ZI	259	4850	4866	4866	100,00%
ZI	260	2850	2906	2906	100,00%
ZI	261	490	473	457	96,60%
ZI	262	590	585	585	100,00%
ZI	263	620	629	629	100,00%
ZI	264	770	741	741	100,00%
ZI	265	870	861	861	100,00%
ZI	266	910	906	906	100,00%
ZI	267	1060	1035	1035	100,00%
ZI	268	510	502	502	100,00%
ZI	269	560	580	580	100,00%
ZI	270	1090	1086	1086	100,00%
ZI	271	1410	1417	1417	100,00%
ZI	272	1420	1433	1433	100,00%
ZI	273	1460	1483	1483	100,00%
ZI	274	1540	1570	1570	100,00%
ZI	275	16650	16605	16605	100,00%
ZI	276	5900	5879	5879	100,00%
ZI	277	2710	2706	2706	100,00%
ZI	278	15110	15208	15208	100,00%
ZI	279	11140	11150	11150	100,00%
ZI	280	9910	9713	9713	100,00%

Données cadastrales		Superficies en m ²			Exonération
Parcelle		Références		interceptée	Valeur en %
Section	N°	Fiscale	Cadastre	ouvrant droit	donnant droit
ZI	281	8820	8877	8877	100,00%
ZI	282	6910	6944	6944	100,00%
ZI	283	5550	5452	5452	100,00%
ZI	284	4950	5075	5075	100,00%
ZI	285	9720	9922	9922	100,00%
ZI	286	16150	16134	16134	100,00%
ZI	287	5380	5324	5324	100,00%
ZI	288	4020	4009	4009	100,00%
ZI	289	38060	38101	38101	100,00%
ZI	290	47000	46983	46983	100,00%
ZI	291	12520	12562	12562	100,00%
ZI	292	11280	11208	11208	100,00%
ZI	293	1800	1827	1827	100,00%
ZI	294	9500	9513	9492	99,80%
ZI	295	11860	11825	11720	99,10%
ZI	296	5870	5854	5850	99,90%
ZI	297	4340	4326	4326	100,00%
ZI	298	4450	4474	4439	99,20%
ZI	299	77570	77473	42832	55,30%
ZK	11	31790	31692	31692	100,00%
ZK	12	12110	12112	12112	100,00%
ZK	13	7930	7961	7961	100,00%
ZK	14	26680	26631	26631	100,00%
ZK	15	9190	9155	9155	100,00%
ZK	16	10800	10807	10807	100,00%
ZK	17	5000	5074	5074	100,00%
ZK	19	6310	6176	6176	100,00%
ZK	20	5000	5029	5029	100,00%
ZK	21	5810	5888	5888	100,00%
ZK	22	5720	5700	5700	100,00%
ZK	23	38420	38396	38396	100,00%
ZK	24	5820	5846	5846	100,00%
ZK	25	17020	16893	16893	100,00%
ZK	27	3900	3742	3742	100,00%
ZK	28	1460	1644	1644	100,00%
ZK	29	4160	4079	4079	100,00%
ZK	30	20600	20574	20574	100,00%
ZK	31	5550	5561	5561	100,00%
ZK	32	2760	2746	2746	100,00%
ZK	33	3220	3226	3226	100,00%
ZK	34	2990	2943	2943	100,00%
ZK	35	2780	2792	2792	100,00%
ZK	36	2720	2775	2775	100,00%
ZK	37	560	501	501	100,00%
ZK	38	2440	2511	2511	100,00%
ZK	39	2380	2397	2397	100,00%
ZK	40	1860	1840	1840	100,00%
ZK	41	1570	1538	1538	100,00%
ZK	42	1490	1524	1524	100,00%
ZK	43	700	660	660	100,00%
ZK	44	490	504	504	100,00%
ZK	45	1260	1258	1258	100,00%
ZK	46	1060	1042	1042	100,00%
ZK	47	930	914	914	100,00%
ZK	48	730	823	823	100,00%
ZK	49	330	323	323	100,00%
ZK	50	4810	4837	4837	100,00%
ZK	51	3630	3619	3619	100,00%
ZK	52	6510	6448	6448	100,00%
ZK	53	6130	6255	6255	100,00%
ZK	54	1590	1565	1565	100,00%
ZK	55	3840	3820	3820	100,00%
ZK	56	1980	1950	1950	100,00%
ZK	57	2500	2522	2522	100,00%
ZK	58	3560	3512	3512	100,00%
ZK	59	2460	2492	2492	100,00%
ZK	60	2090	2071	2071	100,00%
ZK	61	2880	2845	2845	100,00%
ZK	62	1850	1753	1753	100,00%
ZK	63	380	439	439	100,00%
ZK	64	2070	2062	2062	100,00%
ZK	65	1720	1708	1708	100,00%
ZK	66	2000	2015	2015	100,00%
ZK	67	3060	3069	3069	100,00%
ZK	68	2540	2537	2537	100,00%
ZK	69	2130	2167	2167	100,00%
ZK	70	6310	6387	6387	100,00%
ZK	71	2930	2961	2961	100,00%
ZK	72	6110	6061	6061	100,00%
ZK	73	3930	3922	3922	100,00%
ZK	74	8500	8435	8435	100,00%
ZK	75	6980	7008	7008	100,00%
ZK	76	3080	3063	3063	100,00%
ZK	77	3150	3143	3143	100,00%
ZK	78	4420	4404	4404	100,00%
ZK	79	5310	5278	5278	100,00%
ZK	80	4120	4135	4135	100,00%
ZK	81	3370	3378	3378	100,00%
ZK	82	3780	3831	3831	100,00%
ZK	83	4150	4144	4144	100,00%

Données cadastrales		Superficies en m ²			Exonération
Parcelle		Références		interceptée	Valeur en %
Section	N°	Fiscale	Cadastré	ouvrant droit	donnant droit
ZK	84	900	896	896	100,00%
ZK	85	900	905	905	100,00%
ZK	86	640	645	645	100,00%
ZK	87	900	866	866	100,00%
ZK	88	3060	2991	2991	100,00%
ZK	89	3900	3921	3921	100,00%
ZK	90	1200	1190	1190	100,00%
ZK	91	940	955	955	100,00%
ZK	92	830	804	804	100,00%
ZK	93	830	845	845	100,00%
ZK	94	750	723	723	100,00%
ZK	95	700	672	672	100,00%
ZK	96	640	623	623	100,00%
ZK	98	570	575	575	100,00%
ZK	99	440	440	440	100,00%
ZK	100	350	354	309	87,30%
ZK	101	353	367	337	91,80%
ZK	102	2200	2323	2323	100,00%
ZK	103	3960	3933	3933	100,00%
ZK	104	1820	1823	1712	93,90%
ZK	105	16	13	13	100,00%
ZK	106	4114	4178	4178	100,00%
ZK	300	32030	32001	32001	100,00%
ZK	301	19800	19868	19868	100,00%
ZK	302	8450	8387	8387	100,00%
ZK	303	9040	9035	9035	100,00%
ZK	304	23430	23422	23422	100,00%
ZK	305	20590	20500	20500	100,00%
ZK	306	870	951	951	100,00%
ZK	307	15530	15427	15427	100,00%
ZK	308	3980	4056	4056	100,00%
ZK	309	13260	13254	13254	100,00%
ZK	310	7740	7746	7746	100,00%
ZK	311	12230	12186	12186	100,00%
ZK	312	17460	17278	17278	100,00%
ZK	313	24550	24586	24586	100,00%
ZL	1	1340	1344	1175	87,40%
ZL	2	5920	5963	5963	100,00%
ZL	3	200	200	200	100,00%
ZL	4	1000	994	994	100,00%
ZL	5	260	246	246	100,00%
ZL	8	880	871	871	100,00%
ZL	9	1770	1744	1744	100,00%
ZL	9	570	550	550	100,00%
ZL	10	2550	2547	2547	100,00%
ZL	10	2500	2492	2492	100,00%
ZL	11	2040	2002	2002	100,00%
ZL	11	500	491	491	100,00%
ZL	12	1960	1954	1954	100,00%
ZL	12	2130	2126	2126	100,00%
ZL	13	1930	1907	1907	100,00%
ZL	14	2300	2286	2286	100,00%
ZL	14	470	462	462	100,00%
ZL	15	1090	1069	1069	100,00%
ZL	15	1840	1862	1862	100,00%
ZL	16	680	669	669	100,00%
ZL	17	1280	1260	1260	100,00%
ZL	17	210	198	198	100,00%
ZL	18	1620	1636	1636	100,00%
ZL	18	830	827	827	100,00%
ZL	19	3740	3755	3755	100,00%
ZL	20	980	960	960	100,00%
ZL	20	1280	1247	1247	100,00%
ZL	21	2400	2387	2387	100,00%
ZL	21	210	222	222	100,00%
ZL	22	730	726	726	100,00%
ZL	22	920	949	949	100,00%
ZL	23	740	720	720	100,00%
ZL	23	250	253	253	100,00%
ZL	24	1010	1032	1032	100,00%
ZL	24	1210	1217	1217	100,00%
ZL	25	940	913	913	100,00%
ZL	26	2160	2164	2164	100,00%
ZL	27	1020	1018	1018	100,00%
ZL	28	1700	1711	1711	100,00%
ZL	29	3030	2969	2969	100,00%
ZL	30	1950	1931	1931	100,00%
ZL	31	6990	7070	7070	100,00%
ZL	32	5550	5519	5519	100,00%
ZL	33	14200	14149	14149	100,00%
ZL	34	6960	6915	6915	100,00%
ZL	35	4120	4125	4125	100,00%
ZL	61	4090	4033	4033	100,00%
ZL	62	7610	7674	7674	100,00%
ZL	63	4120	4131	4131	100,00%
ZL	64	13560	13550	13550	100,00%
ZL	66	4210	4231	4231	100,00%
ZL	67	2860	2864	2864	100,00%
ZL	68	1140	1124	1124	100,00%
ZL	69	6160	6159	6159	100,00%

Données cadastrales		Superficies en m ²			Exonération
Parcelle		Références		interceptée	Valeur en %
Section	N°	Fiscale	Cadastré	ouvrant droit	donnant droit
ZL	70	7610	7572	7572	100,00%
ZL	71	1960	1934	1934	100,00%
ZL	72	1280	1298	1298	100,00%
ZL	73	2420	2428	2428	100,00%
ZL	74	6400	6372	6372	100,00%
ZL	76	3040	3069	3069	100,00%
ZL	77	2210	2208	2208	100,00%
ZL	78	4590	4495	4495	100,00%
ZL	79	13770	13738	13738	100,00%
ZL	80	2770	2747	2747	100,00%
ZL	81	4090	4101	4101	100,00%
ZL	82	2620	2514	2514	100,00%
ZL	83	14690	14679	14679	100,00%
ZL	107	6850	6799	6799	100,00%
ZL	108	9790	9688	9688	100,00%
ZL	109	720	802	802	100,00%
ZL	110	960	970	970	100,00%
ZL	111	2370	2295	2295	100,00%
ZL	112	12530	12580	12580	100,00%
ZL	114	6000	5946	5946	100,00%
ZL	115	5600	5497	5497	100,00%
ZL	116	9700	9621	9595	99,70%
ZL	117	2870	2931	2931	100,00%
ZL	118	31510	31643	30930	97,70%
ZL	119	27850	27756	27410	98,80%
ZL	120	5000	4993	4993	100,00%
ZL	121	5920	5909	5826	98,60%
ZL	122	18820	18784	17824	94,90%
ZL	123	6390	6501	6202	95,40%
ZL	124	21070	21013	20842	99,20%
ZL	125	17890	17873	17873	100,00%
ZL	126	8850	8833	8833	100,00%
ZL	134	28890	28794	28794	100,00%
ZL	138	58680	58497	58497	100,00%
ZL	139	4500	4464	4464	100,00%
ZL	140	6850	6799	6799	100,00%
ZL	141	3160	3195	3195	100,00%
ZL	142	5510	5511	5511	100,00%
ZL	143	7750	7760	7760	100,00%
ZL	144	1350	1378	1378	100,00%
ZL	145	2560	2567	2567	100,00%
ZL	146	2990	3017	3017	100,00%
ZL	147	2470	2459	2459	100,00%
ZL	148	3030	3059	3059	100,00%
ZL	149	2340	2246	2246	100,00%
ZL	150	2270	2297	2297	100,00%
ZL	151	1960	1981	1981	100,00%
ZL	152	49700	47670	47670	100,00%
ZL	153	35620	37273	34215	91,80%
ZL	154	53790	53638	52235	97,40%
ZL	155	138030	138035	136958	99,20%
ZL	156	820	836	836	100,00%
ZL	157	900	890	890	100,00%
ZL	175	9450	9428	9428	100,00%
ZL	176	2180	2087	2087	100,00%
ZL	177	2730	2749	2749	100,00%
ZL	178	2270	2270	2270	100,00%
ZL	179	900	836	836	100,00%
ZL	180	4400	4514	4514	100,00%
ZL	181	760	758	758	100,00%
ZL	182	3370	3289	3289	100,00%
ZL	183	15530	15552	15552	100,00%
ZL	184	2880	2799	2799	100,00%
ZL	185	16490	16499	16499	100,00%
ZL	186	1660	1648	1648	100,00%
ZL	189	7600	7543	7543	100,00%
ZL	190	1490	1553	1553	100,00%
ZL	191	5270	5280	5280	100,00%
ZL	192	5730	5738	5738	100,00%
ZL	193	3190	3085	3085	100,00%
ZL	194	5300	5423	5423	100,00%
ZL	195	660	680	680	100,00%
ZL	196	3830	3671	3671	100,00%
ZL	197	2400	2450	2450	100,00%
ZL	198	550	611	611	100,00%
ZL	200	2390	2390	2390	100,00%
ZL	236	550	535	535	100,00%
ZL	237	3000	2989	2989	100,00%
ZL	238	330	331	331	100,00%
ZL	239	1210	1228	1228	100,00%
ZL	240	240	228	228	100,00%
ZL	241	800	801	801	100,00%
ZL	242	210	202	202	100,00%
ZL	243	700	696	696	100,00%
ZL	244	470	457	457	100,00%
ZL	245	1590	1626	1626	100,00%
ZL	246	820	812	812	100,00%
ZL	247	5180	5203	5203	100,00%
ZL	248	530	520	520	100,00%
ZL	249	3280	3311	3311	100,00%

Données cadastrales		Superficies en m ²			Exonération
Parcelle		Références		interceptée	Valeur en %
Section	N°	Fiscale	Cadastre	ouvrant droit	donnant droit
ZL	250	700	672	672	100,00%
ZL	251	4270	4218	4218	100,00%
ZL	252	1390	1394	1394	100,00%
ZL	253	7340	7278	7278	100,00%
ZL	254	900	903	903	100,00%
ZL	255	3340	3346	3346	100,00%
ZL	255	5780	5865	5865	100,00%
ZL	256	3000	3008	3008	100,00%
ZL	256	710	697	697	100,00%
ZL	257	9850	9817	9817	100,00%
ZL	257	4530	4559	4559	100,00%
ZL	258	31500	31354	31354	100,00%
ZL	258	330	321	321	100,00%
ZL	259	9850	9870	9867	100,00%
ZL	259	2150	2153	2153	100,00%
ZL	260	720	705	705	100,00%
ZL	261	4700	4703	4703	100,00%
ZL	262	470	471	471	100,00%
ZL	263	3250	3270	3270	100,00%
ZL	264	750	751	751	100,00%
ZL	265	5200	5239	5239	100,00%
ZL	266	600	589	589	100,00%
ZL	267	8990	8887	8887	100,00%
ZL	268	520	516	516	100,00%
ZL	269	6530	6508	6508	100,00%
ZL	270	440	442	442	100,00%
ZL	271	5010	5015	5015	100,00%
ZL	272	1100	1079	1079	100,00%
ZL	273	11720	11678	11678	100,00%
ZL	274	830	831	831	100,00%
ZL	275	10220	10310	10310	100,00%
ZL	276	1190	1223	1223	100,00%
ZL	277	103260	102901	102901	100,00%
ZL	278	50	63	63	100,00%
ZL	279	540	492	492	100,00%
ZL	280	85	82	82	100,00%
ZL	281	5175	5202	5202	100,00%
ZL	282	200	199	199	100,00%
ZL	283	3420	3400	3400	100,00%
ZL	284	250	245	245	100,00%
ZL	285	3520	3554	3554	100,00%
ZL	286	210	210	210	100,00%
ZL	287	4430	4412	4412	100,00%
ZL	288	220	222	222	100,00%
ZL	289	4950	4989	4989	100,00%
ZL	290	280	288	288	100,00%
ZL	291	3670	3658	3658	100,00%
ZL	292	300	300	300	100,00%
ZL	293	3590	3601	3601	100,00%
ZL	294	170	167	167	100,00%
ZL	295	1970	1958	1958	100,00%
ZL	296	90	93	93	100,00%
ZL	297	1150	1115	1115	100,00%
ZL	298	120	119	119	100,00%
ZL	299	1340	1286	1286	100,00%
ZL	300	290	298	298	100,00%
ZL	301	2750	2762	2762	100,00%
ZL	302	170	173	173	100,00%
ZL	303	1430	1417	1417	100,00%
ZL	304	270	273	273	100,00%
ZL	305	2290	2298	2298	100,00%
ZL	306	240	246	246	100,00%
ZL	307	1920	1928	1928	100,00%
ZL	308	390	377	377	100,00%
ZL	309	2970	2912	2912	100,00%
ZL	310	270	270	270	100,00%
ZL	311	2120	2182	2182	100,00%
ZL	312	320	314	314	100,00%
ZL	313	3730	3759	3759	100,00%
ZM	11	2110	2114	2114	100,00%
ZM	12	2000	1993	1993	100,00%
ZM	13	1370	1376	1376	100,00%
ZM	14	2250	2263	2263	100,00%
ZM	15	2510	2451	2451	100,00%
ZM	16	3590	3615	3615	100,00%
ZM	17	6150	6155	6155	100,00%
ZM	19	3750	3765	3765	100,00%
ZM	20	1760	1706	1706	100,00%
ZM	21	4990	5036	5036	100,00%
ZM	22	3500	3501	3501	100,00%
ZM	23	5300	5287	5287	100,00%
ZM	24	7770	7721	7721	100,00%
ZM	25	4350	4371	4371	100,00%
ZM	27	5860	5846	5846	100,00%
ZM	28	2000	1943	1943	100,00%
ZM	29	10620	10608	10608	100,00%
ZM	30	2350	2364	2364	100,00%
ZM	31	1690	1666	1666	100,00%
ZM	32	7180	7170	7170	100,00%
ZM	33	2000	1963	1963	100,00%

Données cadastrales		Superficies en m ²			Exonération
Parcelle		Références		interceptée	Valeur en %
Section	N°	Fiscale	Cadastre	ouvrant droit	donnant droit
ZM	34	1270	1297	1297	100,00%
ZM	35	1500	1458	1458	100,00%
ZM	36	1090	1100	1100	100,00%
ZM	37	4180	4202	4202	100,00%
ZM	38	4580	4525	4525	100,00%
ZM	39	820	806	806	100,00%
ZM	40	2890	2834	2834	100,00%
ZM	41	2020	2044	2044	100,00%
ZM	42	15300	15180	15180	100,00%
ZM	43	2320	2370	2301	97,10%
ZM	44	2480	2459	2459	100,00%
ZM	45	2130	2154	2154	100,00%
ZM	46	4480	4509	4509	100,00%
ZM	47	2570	2528	2528	100,00%
ZM	48	3630	3645	3645	100,00%
ZM	49	1560	1523	1523	100,00%
ZM	50	4460	4476	4476	100,00%
ZM	51	1290	1317	1317	100,00%
ZM	52	760	710	710	100,00%
ZM	53	3530	3547	3547	100,00%
ZM	54	2750	2718	2718	100,00%
ZM	55	7830	7821	7821	100,00%
ZM	56	3240	3270	3270	100,00%
ZM	57	2090	2077	2077	100,00%
ZM	58	12140	12249	12249	100,00%
ZM	59	2310	2324	2324	100,00%
ZM	60	5910	5865	5865	100,00%
ZM	61	1640	1620	1620	100,00%
ZM	62	2100	2114	2114	100,00%
ZM	63	9180	9196	9196	100,00%
ZM	64	1790	1752	1752	100,00%
ZM	65	6350	6288	6288	100,00%
ZM	66	440	426	426	100,00%
ZM	67	2320	2311	2311	100,00%
ZM	68	2490	2489	2489	100,00%
ZM	69	2850	2844	2844	100,00%
ZM	70	2780	2765	2765	100,00%
ZM	71	4410	4420	4420	100,00%
ZM	72	6460	6521	6521	100,00%
ZM	73	10950	10902	10902	100,00%
ZM	74	2340	2304	2304	100,00%
ZM	75	2140	2167	2167	100,00%
ZM	76	1860	1873	1873	100,00%
ZM	77	1730	1795	1795	100,00%
ZM	78	1480	1424	1424	100,00%
ZM	79	5100	5115	5115	100,00%
ZM	80	1480	1446	1446	100,00%
ZM	81	3720	3758	3758	100,00%
ZM	82	2860	2818	2818	100,00%
ZM	83	2790	2863	2863	100,00%
ZM	84	1840	1871	1871	100,00%
ZM	85	1520	1480	1480	100,00%
ZM	86	4930	4963	4963	100,00%
ZM	87	1060	1026	1026	100,00%
ZM	88	5650	5648	5648	100,00%
ZM	89	7420	7428	7428	100,00%
ZM	90	1300	1296	1296	100,00%
ZM	91	9320	9391	9391	100,00%
ZM	92	6480	6452	6452	100,00%
ZM	93	11520	11521	11521	100,00%
ZM	94	8620	8623	8623	100,00%
ZM	95	8520	8528	8528	100,00%
ZM	96	3740	3770	3770	100,00%
ZM	98	9000	9212	9212	100,00%
ZM	99	4460	4415	4415	100,00%
ZM	100	5730	5726	5726	100,00%
ZM	101	7350	7306	7306	100,00%
ZM	102	9840	9815	9815	100,00%
ZM	103	1400	1327	1327	100,00%
ZM	104	3090	3166	3166	100,00%
ZM	105	2000	2028	2028	100,00%
ZM	106	4860	4835	4835	100,00%
ZM	107	7180	7143	7143	100,00%
ZM	108	2750	2704	2704	100,00%
ZM	109	2540	2582	2582	100,00%
ZM	110	1200	1172	1172	100,00%
ZM	111	1110	1108	1108	100,00%
ZM	112	1340	1356	1356	100,00%
ZM	114	780	769	769	100,00%
ZM	115	3100	3103	3103	100,00%
ZM	116	6190	6193	6193	100,00%
ZM	117	4380	4337	4337	100,00%
ZM	118	2690	2721	2721	100,00%
ZM	119	7870	7864	7864	100,00%
ZM	120	4060	4027	4027	100,00%
ZM	121	5800	5773	5773	100,00%
ZM	122	9100	9093	9093	100,00%
ZM	123	8760	8714	8714	100,00%
ZM	124	10930	10838	10838	100,00%
ZM	125	15750	15595	15595	100,00%

Données cadastrales		Superficies en m ²			Exonération
Parcelle		Références		interceptée	Valeur en %
Section	N°	Fiscale	Cadastre	ouvrant droit	donnant droit
ZM	126	74270	74715	74704	100,00%
ZM	134	9550	9625	9585	99,60%
ZM	138	1420	1419	1049	73,90%
ZM	139	80560	80442	63745	79,20%
ZM	140	190	190	190	100,00%
ZM	141	2530	2519	2519	100,00%
ZM	142	95	93	93	100,00%
ZM	143	1255	1240	1240	100,00%
ZM	144	85	87	87	100,00%
ZM	145	1125	1111	1111	100,00%
ZM	146	130	131	131	100,00%
ZM	147	1710	1696	1696	100,00%
ZM	148	35	37	37	100,00%
ZM	149	445	427	427	100,00%
ZM	150	390	390	390	100,00%
ZM	151	4520	4519	4519	100,00%
ZM	152	550	547	547	100,00%
ZM	153	7640	7648	7648	100,00%
ZM	154	140	144	144	100,00%
ZM	155	3830	3817	3817	100,00%
ZM	156	590	592	592	100,00%
ZM	157	650	628	628	100,00%
ZN	8	860	846	704	83,20%
ZN	9	5000	4952	4952	100,00%
ZN	10	1750	1737	1737	100,00%
ZN	11	3140	3129	3118	99,60%
ZN	12	3880	3865	3864	100,00%
ZN	13	3080	3129	3129	100,00%
ZN	14	2160	2110	2110	100,00%
ZN	15	2440	2484	2484	100,00%
ZN	16	1740	1726	1726	100,00%
ZN	17	2530	2477	2471	99,80%
ZN	18	2350	2372	2349	99,00%
ZN	19	3500	3441	3432	99,70%
ZN	20	6010	5966	5966	100,00%
ZN	21	3200	3230	3230	100,00%
ZN	22	2600	2603	2603	100,00%
ZN	23	4040	4058	4058	100,00%
ZN	24	1800	1807	1807	100,00%
ZN	25	1900	1911	1911	100,00%
ZN	26	2200	2193	2193	100,00%
ZN	27	3100	3090	3067	99,30%
ZN	28	4920	4936	4897	99,20%
ZN	29	4040	4072	4051	99,50%
ZN	30	2240	2221	2216	99,80%
ZN	31	2150	2114	2114	100,00%
ZN	32	910	904	904	100,00%
ZN	33	730	701	701	100,00%
ZN	34	4950	4953	4953	100,00%
ZN	35	2050	2029	2029	100,00%
ZN	61	13220	13147	11963	91,00%
ZN	62	8830	8817	8817	100,00%
ZN	63	9100	9061	9061	100,00%
ZN	64	11730	11675	11675	100,00%
ZN	66	1010	1007	1007	100,00%
ZN	67	2910	2906	2906	100,00%
ZN	68	4540	4514	4514	100,00%
ZN	69	5170	5196	5196	100,00%
ZN	70	2360	2340	2340	100,00%
ZN	71	2150	2160	2160	100,00%
ZN	72	3020	3053	3053	100,00%
ZN	73	1420	1411	1361	96,50%
ZN	74	5100	5063	5063	100,00%
ZN	76	18870	18603	18603	100,00%
ZN	77	3030	3034	3034	100,00%
ZN	78	2700	2796	2796	100,00%
ZN	79	3280	3226	3226	100,00%
ZN	80	3880	3772	3772	100,00%
ZN	81	1220	1230	1230	100,00%
ZN	82	3930	3913	3913	100,00%
ZN	83	4520	4533	4533	100,00%
ZN	175	12080	12034	11928	99,10%
ZN	176	912	921	921	100,00%
ZN	177	1122	1118	1118	100,00%
ZN	178	6443	6412	6412	100,00%
ZN	179	1214	1218	1218	100,00%
ZN	180	1373	1400	1400	100,00%
ZN	181	1343	1317	1317	100,00%
ZN	182	891	907	907	100,00%
ZN	183	813	803	803	100,00%
ZN	184	566	584	584	100,00%
ZN	185	666	677	677	100,00%
ZN	186	640	660	660	100,00%
ZN	189	11600	11555	11533	99,80%
ZN	190	4391	4404	4404	100,00%
ZN	191	1740	1745	1745	100,00%
ZN	192	1689	1715	1706	99,50%
ZN	193	1624	1622	1581	97,50%
ZN	194	1621	1683	1626	96,60%
ZN	195	845	867	791	91,20%

Données cadastrales		Superficies en m ²			Exonération
Parcelle		Références		interceptée	Valeur en %
Section	N°	Fiscale	Cadastre	ouvrant droit	donnant droit
ZN	196	841	871	871	100,00%
ZN	197	826	859	859	100,00%
ZN	198	836	839	763	90,90%
ZN	200	5868	5868	5246	89,40%
ZN	255	20140	20427	20427	100,00%
ZN	256	760	620	620	100,00%
ZN	257	460	467	467	100,00%
ZN	258	472	478	478	100,00%
ZN	259	18318	18318	18318	100,00%
ZR	1	16060	16027	16027	100,00%
ZR	2	5810	5742	5742	100,00%
ZR	3	4980	4946	4946	100,00%
ZR	4	19130	19078	19048	99,80%
ZR	5	47980	48022	48022	100,00%
ZR	20	55000	54899	54899	100,00%
ZR	21	26590	26657	26657	100,00%
ZR	22	30730	30741	30711	99,90%
ZR	23	1090	1090	1090	100,00%
ZR	24	2420	2409	2409	100,00%
ZS	9	31330	31346	30980	98,80%
ZS	10	27180	27282	27282	100,00%
ZS	11	6460	6422	6422	100,00%
ZS	12	14390	14467	14467	100,00%
ZS	14	4790	4822	4822	100,00%
ZS	15	6700	6711	6711	100,00%
ZS	17	2840	2864	2864	100,00%
ZS	18	2940	2876	2842	98,80%

ANNEXE – B

Site NATURA 2000 MARAIS de VILAINE

Répertoire des parcelles par commune

FEGREAC – INSEE 44057

Données cadastrales		Superficies en m ²			Exonération
Parcelle		Références		interceptée	Valeur en %
Section	N°	Fiscale	Cadastre	ouvrant droit	donnant droit
B	142	4650	4626	4626	100,00%
B	143	18885	18941	18941	100,00%
B	144	5358	5341	5341	100,00%
B	145	2302	2441	2414	98,90%
B	146	6110	6062	6062	100,00%
B	147	420	422	422	100,00%
WA	120	2070	2066	2066	100,00%
WA	121	6300	6294	6294	100,00%
WA	201	460	464	464	100,00%
WB	39	1139	1133	1132	99,90%
WB	40	4284	4282	4282	100,00%
WB	41	25982	25982	25982	100,00%
WB	42	9502	9465	9465	100,00%
WB	43	3366	3353	3353	100,00%
WB	44	12121	12129	12129	100,00%
WB	45	2353	2331	2331	100,00%
WB	46	21670	21656	21632	99,90%
WB	47	1739	1748	1748	100,00%
WB	48	35	37	33	89,20%
WC	2	8885	8868	8868	100,00%
WC	3	4484	4498	4498	100,00%
WC	4	6056	6069	6069	100,00%
WC	5	8564	8572	8572	100,00%
WC	6	4052	4050	4050	100,00%
WC	7	6129	6150	6150	100,00%
WC	8	7739	7714	7714	100,00%
WC	9	13449	13456	13456	100,00%
WC	10	5491	5473	5473	100,00%
WC	11	5615	5609	5609	100,00%
WC	12	2134	2083	2083	100,00%
WC	13	8885	8865	8865	100,00%
WC	14	5616	5592	5592	100,00%
WC	15	3462	3490	3490	100,00%
WC	16	857	851	851	100,00%
WC	17	2177	2149	2149	100,00%
WC	18	9969	9978	9978	100,00%
WC	19	2587	2580	2580	100,00%
WC	20	7324	7293	7293	100,00%
WC	21	4383	4388	4388	100,00%
WC	22	3836	3815	3815	100,00%
WC	23	11610	11567	11567	100,00%
WC	24	5465	5436	5436	100,00%
WC	25	5040	5024	5024	100,00%
WC	26	6161	6156	6156	100,00%
WC	27	5840	5849	5849	100,00%
WC	28	1123	1115	1115	100,00%
WC	29	2066	2056	2056	100,00%
WC	30	3293	3280	3280	100,00%
WC	31	3174	3122	3122	100,00%
WC	32	131	131	81	61,80%
WC	33	4384	4391	4391	100,00%
WC	34	2428	2416	2412	99,80%
WC	35	6432	6423	6423	100,00%
WC	37	236	233	233	100,00%
WC	38	9343	9330	9330	100,00%
WC	39	7460	7423	7423	100,00%
WC	40	1402	1384	1384	100,00%
WC	41	10082	10039	10039	100,00%
WC	42	28303	28260	28260	100,00%
WC	43	2209	2122	2122	100,00%
WC	44	6819	6837	6837	100,00%
WC	45	12710	12703	12703	100,00%
WC	46	3392	3368	3368	100,00%
WC	47	10218	10230	10230	100,00%
WC	48	1734	1716	1716	100,00%
WC	49	11555	11556	11556	100,00%
WC	50	1812	1801	1801	100,00%
WC	51	8500	8454	8454	100,00%
WC	52	3792	3790	3790	100,00%
WC	53	4687	4679	4679	100,00%
WC	54	9910	9887	9887	100,00%
WC	55	2276	2311	1741	75,30%
WC	56	76363	76183	76183	100,00%
WC	57	4780	4771	4771	100,00%
WC	58	8660	8642	8642	100,00%
WC	59	29087	29062	29062	100,00%

Vu pour être annexé à mon arrêté du

19 AOUT 2019

Le PREFET,
Pour le préfet et par délégation
Le secrétaire général

Serge BOULANGER

Données cadastrales		Superficies en m ²			Exonération
Parcelle		Références		interceptée	Valeur en %
Section	N°	Fiscale	Cadastrale	ouvrant droit	donnant droit
WC	60	13203	13184	13184	100,00%
WC	61	1267	1263	1263	100,00%
WC	63	6588	6568	5137	78,20%
WC	135	985	1081	1063	98,30%
WC	155	10145	10052	10052	100,00%
WC	157	6312	6352	6352	100,00%
XE	50	647	653	329	50,40%
XE	109	2373	2373	2373	100,00%
XE	110	11401	11375	11375	100,00%
XE	111	2049	2040	2006	98,30%
XE	112	32289	32222	31701	98,40%
XE	113	1536	1530	1530	100,00%
XE	114	3890	3871	3871	100,00%
XE	115	10980	10919	10919	100,00%
XE	116	364	363	363	100,00%
XE	117	415	416	416	100,00%
XE	118	8088	8061	8061	100,00%
XE	119	8676	8696	8696	100,00%
XE	120	539	544	544	100,00%
XE	121	599	603	603	100,00%
XE	122	9504	9483	9483	100,00%
XE	123	8596	8548	8548	100,00%
XE	124	591	597	597	100,00%
XE	125	232	231	231	100,00%
XE	126	3479	3483	3483	100,00%
XE	127	4691	4710	4710	100,00%
XE	128	388	395	395	100,00%
XE	129	237	234	234	100,00%
XE	130	2697	2690	2690	100,00%
XE	131	4538	4528	4528	100,00%
XE	132	430	433	433	100,00%
XE	133	487	483	483	100,00%
XE	134	4786	4800	4800	100,00%
XE	135	9492	9468	9468	100,00%
XE	136	1013	1017	1017	100,00%
XE	137	109	110	110	100,00%
XE	138	3163	3224	3224	100,00%
XE	139	4133	4135	4135	100,00%
XE	140	41424	41371	41371	100,00%
XE	141	1208	1146	1146	100,00%
XE	142	5408	5420	5420	100,00%
XE	143	1087	1103	1103	100,00%
XE	144	17978	17931	17931	100,00%
XE	145	39682	39586	39586	100,00%
XE	146	22657	22684	22684	100,00%
XE	147	2740	2738	2738	100,00%
XE	148	5362	5344	5344	100,00%
XH	2	2807	2813	2813	100,00%
XH	3	2048	2040	2040	100,00%
XH	4	4987	5024	5024	100,00%
XH	5	188	186	186	100,00%
XH	6	525	514	514	100,00%
XH	7	7476	7495	7495	100,00%
XH	8	23965	23914	23914	100,00%
XH	9	1594	1600	1600	100,00%
XH	10	1063	1075	1075	100,00%
XH	11	14324	14327	14327	100,00%
XH	12	13358	13339	13339	100,00%
XH	13	968	956	956	100,00%
XH	14	489	483	483	100,00%
XH	15	7028	7110	7110	100,00%
XH	16	22252	22152	22152	100,00%
XH	17	1453	1424	1424	100,00%
XH	18	627	631	631	100,00%
XH	19	9730	9727	9727	100,00%
XH	20	10558	10566	10566	100,00%
XH	21	646	653	653	100,00%
XH	22	1218	1223	1223	100,00%
XH	23	7652	7676	7676	100,00%
XH	24	4376	4373	4373	100,00%
XH	25	979	980	980	100,00%
XH	26	192	198	198	100,00%
XH	28	3722	3786	3786	100,00%
XH	29	426	386	386	100,00%
XH	30	391	442	442	100,00%
XH	31	12477	12426	12426	100,00%
XH	32	7122	7086	7086	100,00%
XH	33	2954	2941	2941	100,00%
XH	34	8017	8043	8043	100,00%
XH	35	2734	2724	2724	100,00%
XH	36	1429	1398	1398	100,00%
XH	37	1928	1946	1946	100,00%
XH	38	4734	4703	4703	100,00%
XH	39	370	353	353	100,00%
XH	40	6367	6367	6367	100,00%
XH	41	4717	4711	4711	100,00%
XH	42	3585	3593	3593	100,00%
XH	43	5386	5344	5344	100,00%
XH	44	8512	8505	8505	100,00%
XH	45	3461	3436	3436	100,00%

Données cadastrales		Superficies en m ²			Exonération
Parcelle		Références		interceptée	Valeur en %
Section	N°	Fiscale	Cadastre	ouvrant droit	donnant droit
XH	46	3823	3791	3791	100,00%
XH	47	7271	7252	7252	100,00%
XH	48	7089	7067	7067	100,00%
XH	49	5699	5737	5737	100,00%
XH	50	602	592	592	100,00%
XH	51	2553	2540	2540	100,00%
XH	52	6508	6501	6501	100,00%
XH	53	6039	6028	6028	100,00%
XH	54	6822	6819	6819	100,00%
XH	55	7810	7784	7784	100,00%
XH	56	9776	9776	9776	100,00%
XH	58	3443	3438	3404	99,00%
XH	71	1754	1749	1262	72,20%
XH	175	2672	2692	1595	59,20%
XH	176	1517	1515	1515	100,00%
XH	177	530	537	537	100,00%
XH	178	688	689	689	100,00%
XH	179	1468	1458	1458	100,00%
XH	180	1934	1945	1945	100,00%
XH	181	7436	7414	7414	100,00%
XH	182	3640	3647	3647	100,00%
XH	183	12691	12670	12670	100,00%
XH	185	26310	26264	26251	100,00%
XH	187	19636	19585	19585	100,00%
XH	188	10255	10244	10244	100,00%
XH	189	10091	10049	10049	100,00%
XH	190	6870	6873	6873	100,00%
XH	191	3322	3323	3323	100,00%
XH	195	12065	12017	12017	100,00%
XH	196	6079	6061	6061	100,00%
XH	197	6153	6174	6174	100,00%
XH	198	20702	20586	20586	100,00%
XH	199	3939	3970	3970	100,00%
XH	200	23744	23708	23708	100,00%
XH	201	4789	4805	4805	100,00%
XK	4	2256	2212	2040	92,20%
XK	5	4530	4525	4521	99,90%
XK	6	3376	3357	3357	100,00%
XK	7	696	690	690	100,00%
XK	8	5231	5206	5206	100,00%
XK	9	24243	24202	24202	100,00%
XK	10	16124	16097	16094	100,00%
XK	11	14199	14201	14151	99,60%
XK	12	651	648	648	100,00%
XK	13	1899	1875	1875	100,00%
XK	14	3650	3647	3647	100,00%
XK	15	15792	15776	15776	100,00%
XK	16	15765	15693	15693	100,00%
XK	17	16007	16062	16062	100,00%
XK	18	1618	1597	1571	98,40%
XK	19	1290	1300	1300	100,00%
XK	20	12753	12729	12729	100,00%
XK	21	2138	2131	2131	100,00%
XK	22	60	61	61	100,00%
XK	23	1088	1059	1059	100,00%
XK	24	26747	26635	26635	100,00%
XK	25	1539	1526	1526	100,00%
XK	26	1442	1435	1435	100,00%
XK	27	28754	28786	28786	100,00%
XK	28	17522	17484	17484	100,00%
XK	29	757	757	757	100,00%
XK	30	751	768	768	100,00%
XK	31	12133	12230	12230	100,00%
XK	32	9309	9259	9259	100,00%
XK	33	422	418	418	100,00%
XK	34	811	817	817	100,00%
XK	35	15455	15413	15413	100,00%
XK	36	5298	5238	5238	100,00%
XK	37	334	327	327	100,00%
XK	38	728	730	730	100,00%
XK	39	12771	12774	12774	100,00%
XK	40	15932	15904	15904	100,00%
XK	41	1089	1113	1113	100,00%
XK	42	1620	1624	1624	100,00%
XK	43	25900	25738	25738	100,00%
XK	44	1789	1798	1798	100,00%
XK	45	21665	21685	21685	100,00%
XK	46	4780	4698	4698	100,00%
XK	47	21824	21812	21811	100,00%
XK	48	631	665	665	100,00%
XK	49	37710	37565	37565	100,00%
XK	50	1334	1323	1323	100,00%
XK	51	18499	18478	18478	100,00%
XK	52	2110	2098	2098	100,00%
XK	53	2774	2749	2749	100,00%
XK	54	20674	20611	20611	100,00%
XK	55	2714	2748	2748	100,00%
XK	56	866	864	864	100,00%
XK	64	6708	6716	6716	100,00%
XK	65	1261	1274	1274	100,00%

Données cadastrales		Superficies en m ²			Exonération
Parcelle		Références		interceptée	Valeur en %
Section	N°	Fiscale	Cadastre	ouvrant droit	donnant droit
XK	66	9580	9584	8842	92,30%
XK	67	842	840	475	56,50%
XK	68	57925	58108	53392	91,90%
XK	69	4306	4352	4352	100,00%
XK	70	7184	7284	7284	100,00%
XK	71	254	252	252	100,00%
XK	72	5511	5560	5560	100,00%
XK	73	1798	1792	1792	100,00%
XK	74	18354	18503	18503	100,00%
XK	75	1696	1695	1695	100,00%
XK	76	225	222	222	100,00%
XK	77	3613	3595	3595	100,00%
XK	78	11224	11196	11196	100,00%
XK	79	678	682	682	100,00%
XK	80	183	186	186	100,00%
XK	81	3125	3191	3191	100,00%
XK	82	2064	1998	1998	100,00%
XK	83	119	118	118	100,00%
XK	84	426	429	429	100,00%
XK	85	11830	11805	11805	100,00%
XK	86	1868	1869	1869	100,00%
XK	87	4917	4889	4889	100,00%
XK	88	1022	1005	1005	100,00%
XK	89	41	38	38	100,00%
XK	90	3599	3571	3571	100,00%
XK	91	79487	79429	79429	100,00%
XK	92	1224	1206	1206	100,00%
XK	93	35	34	34	100,00%
XK	94	449	442	442	100,00%
XK	95	11099	11068	11068	100,00%
XK	96	21478	21466	21466	100,00%
XK	97	693	681	681	100,00%
XK	98	221	216	216	100,00%
XK	99	5969	5925	5925	100,00%
XK	100	11504	11534	11534	100,00%
XK	101	410	407	407	100,00%
XK	102	180	179	179	100,00%
XK	103	4589	4562	4562	100,00%
XK	104	2438	2361	2361	100,00%
XK	105	79	79	79	100,00%
XK	106	692	686	686	100,00%
XK	107	15793	15778	15778	100,00%
XK	108	3590	3622	3622	100,00%
XK	109	15611	15540	15540	100,00%
XK	110	1306	1321	1321	100,00%
XK	111	1246	1237	1237	100,00%
XK	112	5437	5447	5447	100,00%
XK	113	4990	4982	4982	100,00%
XK	114	2296	2284	2284	100,00%
XK	115	665	663	663	100,00%
XK	116	6733	6711	6711	100,00%
XK	117	64	65	65	100,00%
XK	150	25401	25351	24891	98,20%
XK	155	42002	41781	41614	99,60%
XL	7	18782	18743	11428	61,00%
XL	12	3203	3181	2863	90,00%
XL	14	10093	10123	9867	97,50%
XL	15	2896	2892	2892	100,00%
XL	17	348	349	349	100,00%
XL	19	3918	3927	3927	100,00%
XL	20	2547	2538	2538	100,00%
XL	21	14349	14258	14258	100,00%
XL	22	18801	18772	18772	100,00%
XL	23	33532	33436	27764	83,00%
XL	42	69218	69078	51467	74,50%
XL	47	4947	4855	2554	52,60%
XL	48	18090	18048	18048	100,00%
XL	49	651	651	651	100,00%
XL	50	3640	3642	3642	100,00%
XL	51	7116	7079	7079	100,00%
XL	52	6399	6399	6399	100,00%
XL	53	8191	8098	8098	100,00%
XL	54	8337	8367	8367	100,00%
XL	56	1254	1265	1265	100,00%
XL	57	30985	30897	30897	100,00%
XL	58	4495	4509	4509	100,00%
XL	60	3057	3084	3084	100,00%
XL	61	11000	10947	10947	100,00%
XL	63	8918	8858	8858	100,00%
XL	64	6660	6669	6669	100,00%
XL	65	2753	2767	2223	80,30%
XL	66	16915	16825	16825	100,00%
XL	67	2386	2471	2471	100,00%
XL	68	18387	18357	18357	100,00%
XL	69	2084	2062	2062	100,00%
XL	70	586	573	573	100,00%
XL	71	3745	3724	3724	100,00%
XL	72	1224	1245	1233	99,00%
XO	76	10874	10853	10840	99,90%
XO	77	2178	2137	1604	75,10%

Données cadastrales		Superficies en m ²			Exonération
Parcelle		Références		interceptée	Valeur en %
Section	N°	Fiscale	Cadastre	ouvrant droit	donnant droit
XO	78	11539	11556	11556	100,00%
XO	79	3070	3066	3066	100,00%
XO	80	11409	11367	11367	100,00%
XO	81	2965	2957	2957	100,00%
XO	82	11189	11139	11139	100,00%
XO	83	1193	1193	1193	100,00%
XO	84	596	595	595	100,00%
XO	85	3147	3152	3152	100,00%
XO	86	1700	1702	1702	100,00%
XO	87	3889	3863	3863	100,00%
XO	88	30287	30197	30116	99,70%
XO	89	58	59	58	98,30%
XO	90	970	993	838	84,40%
XO	92	4296	4283	2259	52,70%
XO	93	5062	5054	3590	71,00%
XO	127	1641	1671	1242	74,30%
XO	128	740	739	372	50,30%
XO	129	4611	4603	4603	100,00%
XO	130	9545	9500	9500	100,00%
XO	131	5022	5004	5004	100,00%
XO	132	8032	8007	4723	59,00%
XO	136	1152	1147	1059	92,30%
XO	137	15128	15111	15077	99,80%
XO	138	2003	1999	1999	100,00%
XO	139	485	488	488	100,00%
XO	140	1739	1734	1733	99,90%
XO	141	1502	1503	1503	100,00%
XP	1	6454	6453	6453	100,00%
XP	2	6455	6446	6446	100,00%
XP	3	6454	6451	6451	100,00%
XP	4	215	190	190	100,00%
XP	5	3036	3060	3060	100,00%
XP	6	1799	1816	1816	100,00%
XP	7	1505	1496	1496	100,00%
XP	8	212	221	221	100,00%
XP	9	2422	2404	2404	100,00%
XP	10	3052	3054	3054	100,00%
XP	11	198	194	194	100,00%
XP	12	890	888	888	100,00%
XP	13	1228	1198	1198	100,00%
XP	14	1804	1804	1804	100,00%
XP	15	1392	1401	1401	100,00%
XP	16	812	793	793	100,00%
XP	17	724	738	738	100,00%
XP	18	968	961	961	100,00%
XP	19	3661	3659	3659	100,00%
XP	20	2733	2734	2734	100,00%
XP	21	3640	3625	3625	100,00%
XP	22	198	197	197	100,00%
XP	23	2364	2368	2368	100,00%
XP	24	180	172	172	100,00%
XP	25	4123	4093	4093	100,00%
XP	26	2093	2089	2089	100,00%
XP	27	6874	6792	6792	100,00%
XP	28	332	359	359	100,00%
XP	29	4054	4022	4022	100,00%
XP	30	1191	1191	1191	100,00%
XP	31	2620	2628	2628	100,00%
XP	32	3477	3470	3470	100,00%
XP	33	3072	3078	3078	100,00%
XP	34	4510	4474	4474	100,00%
XP	35	4917	4916	4916	100,00%
XP	36	332	335	335	100,00%
XP	37	2454	2423	2423	100,00%
XP	38	2072	2064	2064	100,00%
XP	39	7336	7283	7283	100,00%
XP	40	3951	3944	3944	100,00%
XP	41	2397	2394	2394	100,00%
XP	42	1897	1877	1877	100,00%
XP	43	6723	6662	6662	100,00%
XP	44	255	255	255	100,00%
XP	45	6861	6820	6820	100,00%
XP	46	4276	4245	4245	100,00%
XP	47	1087	1095	1095	100,00%
XP	48	15995	15921	15921	100,00%
XP	49	8139	8168	8168	100,00%
XP	50	7939	7920	7920	100,00%
XP	51	6067	6069	6069	100,00%
XP	52	94369	94055	94055	100,00%
XP	53	3157	3253	3253	100,00%
XP	54	45148	44940	44940	100,00%
XP	55	5274	5473	5473	100,00%
XP	56	34144	34001	34001	100,00%
XP	57	112191	111944	111944	100,00%
XR	1	7635	7629	7273	95,30%
XR	40	2879	2860	2805	98,10%
XR	61	5679	5653	5653	100,00%
XR	103	13389	13307	13162	98,90%
XR	116	3984	3993	3993	100,00%
XR	117	843	855	855	100,00%

Données cadastrales		Superficies en m ²			Exonération
Parcelle		Références		interceptée	Valeur en %
Section	N°	Fiscale	Cadastré	ouvrant droit	donnant droit
XR	118	2856	2854	2854	100,00%
XR	119	1360	1342	1342	100,00%
XR	120	1482	1487	1487	100,00%
XR	121	1450	1449	1449	100,00%
XR	122	1348	1351	1351	100,00%
XR	123	1604	1579	1579	100,00%
XR	124	1480	1476	1476	100,00%
XR	125	2022	1995	1995	100,00%
XR	126	2032	2041	2041	100,00%
XR	127	2385	2380	2380	100,00%
XR	128	193	195	195	100,00%
XR	129	1049	1061	1061	100,00%
XR	130	66	70	70	100,00%
XV	1	2944	2909	2909	100,00%
XV	2	6810	6839	6839	100,00%
XV	3	4457	4374	4374	100,00%
XV	4	9032	9047	9047	100,00%
XV	5	4631	4620	4620	100,00%
XV	6	4906	4894	4894	100,00%
XV	7	3234	3194	3194	100,00%
XV	8	628	635	635	100,00%
XV	9	36217	36175	25134	69,50%
XV	18	22992	22910	22714	99,10%
YA	1	7252	7288	7288	100,00%
YA	2	1944	1937	1937	100,00%
YA	3	1979	1965	1965	100,00%
YA	4	1372	1381	1381	100,00%
YA	5	1571	1556	1556	100,00%
YA	6	283	285	285	100,00%
YA	7	8089	8054	8054	100,00%
YA	8	5703	5705	5705	100,00%
YA	9	7099	7053	7053	100,00%
YA	10	682	694	694	100,00%
YA	11	3621	3609	3609	100,00%
YA	12	3279	3274	3274	100,00%
YA	13	737	738	738	100,00%
YA	14	1329	1324	1324	100,00%
YA	15	1280	1293	1293	100,00%
YA	16	5302	5308	5308	100,00%
YA	17	11843	11809	11809	100,00%
YA	18	10865	10849	10849	100,00%
YA	19	1386	1388	1388	100,00%
YA	20	1108	1105	1105	100,00%
YA	21	10220	10187	10187	100,00%
YA	22	2034	2052	2052	100,00%
YA	23	2409	2404	2404	100,00%
YA	24	4350	4340	4340	100,00%
YA	25	2316	2316	2316	100,00%
YA	26	2442	2447	2447	100,00%
YA	27	2560	2541	2541	100,00%
YA	28	7279	7241	7241	100,00%
YA	29	4855	4874	4874	100,00%
YA	30	6450	6420	6420	100,00%
YA	42	28167	28117	27989	99,50%
YA	43	3117	3101	3101	100,00%
YA	44	1558	1569	1569	100,00%
YA	45	734	729	729	100,00%
YA	46	815	818	818	100,00%
YA	47	2301	2298	2298	100,00%
YA	48	1749	1753	1753	100,00%
YA	49	2535	2558	2558	100,00%
YA	50	6122	6132	6132	100,00%
YA	51	1756	1754	1754	100,00%
YA	52	2007	1984	1984	100,00%
YA	53	310	304	304	100,00%
YA	54	3902	3905	3905	100,00%
YA	55	3310	3302	3302	100,00%
YA	56	4131	4122	4122	100,00%
YA	57	1321	1301	1301	100,00%
YA	58	4772	4749	4749	100,00%
YA	59	1020	1021	1021	100,00%
YA	60	716	706	706	100,00%
YA	61	2192	2179	2179	100,00%
YA	62	2200	2193	2193	100,00%
YA	63	3340	3346	3346	100,00%
YA	64	1304	1295	1295	100,00%
YA	65	2825	2824	2824	100,00%
YA	66	25548	25414	25414	100,00%
YA	67	7561	7548	7548	100,00%
YA	68	448	458	458	100,00%
YA	69	7219	7214	7214	100,00%
YA	70	6040	6038	6038	100,00%
YA	71	777	779	779	100,00%
YA	72	754	739	739	100,00%
YA	73	5210	5216	5216	100,00%
YA	74	5124	5127	5127	100,00%
YA	75	404	402	402	100,00%
YA	76	1801	1799	1799	100,00%
YA	77	1285	1282	1282	100,00%
YA	78	3436	3433	3433	100,00%

Données cadastrales		Superficies en m ²			Exonération
Parcelle		Références		interceptée	Valeur en %
Section	N°	Fiscale	Cadastre	ouvrant droit	donnant droit
YA	79	2362	2368	2368	100,00%
YA	80	3900	3881	3881	100,00%
YA	81	1889	1895	1895	100,00%
YA	82	3551	3549	3549	100,00%
YA	83	3941	3896	3896	100,00%
YA	84	3472	3484	3484	100,00%
YA	85	1356	1364	1364	100,00%
YA	88	2365	2356	2356	100,00%
YA	89	5840	5854	5387	92,00%
YA	214	2250	2245	2245	100,00%
YA	215	3534	3524	3401	96,50%
YA	218	937	924	572	61,90%
YA	220	85	82	43	52,40%
YA	222	105	114	81	71,10%
YB	116	32022	31960	31728	99,30%
YB	117	3649	3730	3700	99,20%
YB	118	2239	2290	2260	98,70%
YB	119	7009	7001	7001	100,00%
YB	126	2329	2344	1294	55,20%
YB	127	2081	2057	1033	50,20%
YB	128	5413	5415	3891	71,90%
YB	129	14114	14034	13731	97,80%
YB	133	1573	1571	1571	100,00%
YB	134	95	99	99	100,00%
YB	135	1659	1674	1632	97,50%
YB	136	17486	17449	17449	100,00%
YB	137	15646	15606	15606	100,00%
YB	138	18437	18365	18365	100,00%
YB	139	11186	11196	11196	100,00%
YB	140	570	562	562	100,00%
YB	141	9556	9557	9557	100,00%
YB	142	14819	14823	14823	100,00%
YB	143	3200	3198	3198	100,00%
YB	144	6000	5950	5950	100,00%
YB	145	4400	4413	4413	100,00%
YB	146	3300	3308	3308	100,00%
YB	147	7820	7798	7798	100,00%
YB	149	5288	5269	5269	100,00%
YB	150	9453	9461	9444	99,80%
YB	259	8673	8624	8616	99,90%
YC	39	7702	7669	7668	100,00%
YC	40	11024	11000	11000	100,00%
YC	41	146	143	143	100,00%
YC	42	32608	32575	18585	57,10%
YC	46	29793	29664	29606	99,80%
YC	47	4520	4517	4517	100,00%
YC	48	4850	4844	4844	100,00%
YC	68	7274	7243	7243	100,00%
YC	69	5291	5267	5267	100,00%
YC	70	6642	6597	6597	100,00%
YC	71	42986	42900	42900	100,00%
YC	73	20485	20424	20354	99,70%
YC	74	6826	6796	6796	100,00%
YC	75	4107	4094	4094	100,00%
YC	76	4331	4335	4335	100,00%
YC	77	3900	3883	3883	100,00%
YC	78	3900	3898	3898	100,00%
YC	79	4101	4065	4065	100,00%
YC	80	3234	3227	3227	100,00%
YC	81	4476	4429	4429	100,00%
YC	82	5246	5240	5240	100,00%
YC	83	3171	3148	3148	100,00%
YC	84	2299	2288	2288	100,00%
YC	85	5662	5635	5635	100,00%
YC	86	26276	26240	26240	100,00%
YC	87	17520	17507	17507	100,00%
YC	88	23479	23379	23379	100,00%
YC	89	18615	18550	18550	100,00%
YC	90	4918	4922	4922	100,00%
YC	91	5266	5233	5233	100,00%
YC	92	5505	5446	5446	100,00%
YC	93	5314	5289	5289	100,00%
YC	94	3962	3958	3958	100,00%
YC	95	2376	2370	2370	100,00%
YC	96	647	644	644	100,00%
YC	97	1507	1518	1518	100,00%
YC	98	2571	2573	2573	100,00%
YC	99	10653	10642	10642	100,00%
YC	126	4592	4602	2782	60,50%
YC	127	35774	35722	32516	91,00%
YC	129	4652	4651	4651	100,00%
YC	130	1457	1455	1455	100,00%
YC	131	5417	5384	5384	100,00%
YC	132	2657	2661	2661	100,00%
YC	133	2448	2450	2450	100,00%
YC	134	8527	8480	8480	100,00%
YC	135	8715	8731	8731	100,00%
YC	136	375	380	380	100,00%
YC	137	1354	1340	1340	100,00%
YC	138	6905	6903	5164	74,80%

Données cadastrales		Superficiés en m ²			Exonération
Parcelle		Références		interceptée	Valeur en %
Section	N°	Fiscale	Cadastre	ouvrant droit	donnant droit
YC	142	3335	3326	2100	63,10%
YC	143	8825	8782	8773	99,90%
YC	144	4283	4270	4231	99,10%
YC	145	5796	5804	5760	99,20%
YC	146	6519	6512	6512	100,00%
YC	147	653	659	659	100,00%
YC	148	716	705	705	100,00%
YE	8	26362	26365	24172	91,70%
YE	9	5669	5623	5623	100,00%
YE	10	484	489	489	100,00%
YE	11	10059	10064	10064	100,00%
YE	12	1080	1107	1107	100,00%
YE	13	8172	8133	8133	100,00%
YE	14	6657	6672	6672	100,00%
YE	15	3556	3546	3546	100,00%
YE	16	3304	3290	3290	100,00%
YE	17	5681	5658	5658	100,00%
YE	18	6155	6153	6153	100,00%
YE	19	2046	2034	2034	100,00%
YE	20	4669	4631	4631	100,00%
YE	21	4699	4691	4691	100,00%
YE	22	4689	4716	4716	100,00%
YE	23	5353	5318	5318	100,00%
YE	24	1779	1789	1789	100,00%
YE	25	1709	1701	1701	100,00%
YE	26	1649	1657	1657	100,00%
YE	27	1579	1577	1577	100,00%
YE	28	5435	5423	5423	100,00%
YE	29	1710	1710	1710	100,00%
YE	30	7720	7715	7715	100,00%
YE	31	2027	2040	2040	100,00%
YE	32	24004	23988	23988	100,00%
YH	1	12155	12124	12124	100,00%
YH	2	12764	12770	12770	100,00%
YH	3	36041	36004	35996	100,00%
YI	34	13219	13176	12894	97,90%
YI	39	12466	12449	9553	76,70%
YI	40	11647	11637	11167	96,00%
YI	41	10455	10401	7756	74,60%
YI	42	1051	1030	1030	100,00%
YI	43	18345	18323	18323	100,00%
YI	44	22672	22681	22681	100,00%
YI	45	15774	15756	15756	100,00%
YI	46	3397	3439	2448	71,20%
YI	113	2487	2515	1356	53,90%
YI	114	10650	10633	10256	96,50%
ZV	1	23250	23004	23004	100,00%
ZV	2	22110	22126	22126	100,00%
ZV	3	2890	2970	2970	100,00%
ZV	4	4710	4620	4620	100,00%
ZV	5	6990	6929	6929	100,00%
ZV	6	1820	1795	1795	100,00%
ZV	7	1170	1217	1217	100,00%
ZV	8	3240	3144	3144	100,00%
ZV	9	9580	9550	9550	100,00%
ZV	10	2960	2873	2873	100,00%
ZV	11	2590	2567	2567	100,00%
ZV	12	6690	6578	6578	100,00%
ZV	13	2950	3029	3029	100,00%
ZV	14	3200	3413	3413	100,00%
ZV	15	27470	27306	27306	100,00%
ZV	16	56870	56828	56828	100,00%
ZV	17	660	705	705	100,00%
ZV	18	1750	1739	1739	100,00%
ZV	19	2390	2381	2381	100,00%
ZV	20	2300	2311	2311	100,00%
ZV	21	12920	12856	12856	100,00%
ZV	22	8540	8521	8521	100,00%
ZV	23	15160	15158	15158	100,00%
ZV	24	23480	23272	23272	100,00%
ZV	25	11220	11139	11139	100,00%
ZV	26	8980	8921	8921	100,00%
ZV	27	1590	1610	1610	100,00%
ZV	28	1610	1638	1638	100,00%
ZV	29	2150	2167	2167	100,00%
ZV	30	790	820	820	100,00%
ZV	31	930	882	882	100,00%
ZV	32	1570	1560	1560	100,00%
ZV	33	1300	1274	1274	100,00%
ZV	34	5260	5264	5264	100,00%
ZV	35	10450	10410	10410	100,00%
ZV	36	1900	1912	1912	100,00%
ZV	37	2800	2745	2745	100,00%
ZV	38	1240	1207	1207	100,00%
ZV	39	13760	13757	13757	100,00%
ZV	40	2060	2039	2039	100,00%
ZV	41	4690	4745	4745	100,00%
ZV	42	6080	6024	6024	100,00%
ZV	43	2030	2046	2046	100,00%
ZV	44	3580	3549	3549	100,00%

Données cadastrales		Superficies en m²			Exonération
Parcelle		Références		interceptée	Valeur en %
Section	N°	Fiscale	Cadastre	ouvrant droit	donnant droit
ZV	45	2140	2112	2112	100,00%
ZV	46	820	757	757	100,00%
ZV	47	1000	999	999	100,00%
ZV	48	12420	12519	12519	100,00%
ZV	49	8630	8579	8579	100,00%
ZV	50	6910	6908	3470	50,20%
ZV	51	2360	2284	2284	100,00%
ZV	52	1580	1616	1085	67,10%
ZV	54	7800	7846	7691	98,00%
ZV	55	69770	69976	69976	100,00%
ZV	56	10060	10073	10073	100,00%
ZV	57	1040	1345	1345	100,00%
ZV	58	4780	4350	4350	100,00%
ZV	59	7720	7670	7670	100,00%
ZV	60	12220	12089	12089	100,00%
ZV	61	23620	23629	23629	100,00%
ZV	62	32620	32562	32562	100,00%
ZV	63	12290	12200	12200	100,00%
ZV	64	680	726	726	100,00%
ZV	65	4680	4485	4485	100,00%
ZV	66	78120	77921	77921	100,00%
ZV	68	17620	17633	17633	100,00%
ZV	69	2700	2681	2681	100,00%
ZV	70	20890	20871	20871	100,00%
ZV	71	2730	2663	2663	100,00%
ZV	72	4120	4094	4094	100,00%
ZV	73	2810	2899	2899	100,00%
ZV	74	2500	2531	2531	100,00%
ZV	75	4460	4280	4280	100,00%
ZV	76	14380	14403	14403	100,00%
ZV	77	13200	13256	13256	100,00%
ZV	78	5050	4973	4973	100,00%
ZV	79	38060	38150	38150	100,00%
ZV	80	10700	10573	10573	100,00%
ZV	81	11440	11342	11342	100,00%
ZV	82	17700	17770	17770	100,00%
ZV	83	5940	5732	5732	100,00%
ZV	84	2860	3143	3143	100,00%
ZV	85	6890	6784	6784	100,00%
ZV	86	15590	15558	15558	100,00%
ZV	87	2400	2377	2377	100,00%
ZV	88	68680	68720	68720	100,00%
ZV	90	10190	9928	9928	100,00%
ZV	91	3600	3657	3657	100,00%
ZV	92	4100	4204	4204	100,00%
ZV	93	6340	6319	6319	100,00%
ZV	94	11460	11698	11698	100,00%
ZV	95	5800	5729	5729	100,00%
ZV	96	4090	4059	4059	100,00%
ZV	97	8550	8520	8520	100,00%
ZV	98	1940	1897	1897	100,00%
ZV	99	9950	9985	9985	100,00%
ZV	101	16700	16579	16579	100,00%
ZV	102	4450	4538	4538	100,00%
ZV	103	3950	3846	3846	100,00%
ZV	104	2500	2532	2532	100,00%
ZV	105	14810	14864	14864	100,00%
ZV	106	14020	13973	13973	100,00%
ZV	107	6200	6085	6085	100,00%
ZV	108	2200	2284	2284	100,00%
ZV	109	20000	19850	19850	100,00%
ZV	110	1020	1031	1031	100,00%
ZV	111	8010	7939	7939	100,00%
ZV	112	1130	1178	1178	100,00%
ZV	113	2500	2467	2467	100,00%
ZV	114	3220	3392	3392	100,00%
ZV	115	58360	58191	58191	100,00%
ZV	118	11545	11750	11750	100,00%
ZV	119	11545	11275	11275	100,00%
ZV	120	23090	22936	22936	100,00%
ZW	1	2400	2320	2320	100,00%
ZW	2	3780	3797	3797	100,00%
ZW	3	213820	213854	213854	100,00%
ZW	4	28730	28650	28650	100,00%
ZW	5	2400	2471	2471	100,00%
ZW	6	1980	2011	2011	100,00%
ZW	7	3860	3839	3839	100,00%
ZW	8	3080	3006	3006	100,00%
ZW	9	1320	1390	1390	100,00%
ZW	10	1660	1525	1525	100,00%
ZW	11	10450	10450	10450	100,00%
ZW	12	25000	25089	25089	100,00%
ZW	13	870	1111	1111	100,00%
ZW	14	21590	21649	21649	100,00%
ZW	15	9350	9266	9266	100,00%
ZW	16	2950	2890	2890	100,00%
ZW	17	1080	1050	1050	100,00%
ZW	18	8740	8852	8852	100,00%
ZW	19	11950	11668	11668	100,00%
ZW	20	17320	17238	17238	100,00%

Données cadastrales		Superficies en m ²			Exonération
Parcelle		Références		interceptée	Valeur en %
Section	N°	Fiscale	Cadastre	ouvrant droit	donnant droit
ZW	21	930	934	934	100,00%
ZW	22	25080	25233	25233	100,00%
ZW	24	1800	1623	1623	100,00%
ZW	25	31470	31352	31352	100,00%
ZW	26	3080	3111	3111	100,00%
ZW	27	12020	12044	12044	100,00%
ZW	28	17490	17551	17551	100,00%
ZW	29	8660	8690	8690	100,00%
ZW	30	8780	8705	8705	100,00%
ZW	31	3480	3468	3468	100,00%
ZW	32	6870	6854	6854	100,00%
ZW	33	13570	13496	13496	100,00%
ZW	34	10230	10235	10235	100,00%
ZW	35	2920	3004	3004	100,00%
ZW	36	1260	1217	1217	100,00%
ZW	37	3100	3076	3076	100,00%
ZW	38	4790	4818	4818	100,00%
ZW	39	3390	3306	3306	100,00%
ZW	40	6430	6469	6469	100,00%
ZW	41	18280	18139	18139	100,00%
ZW	42	2760	2762	2762	100,00%
ZW	43	7830	7916	7916	100,00%
ZW	45	8250	8233	8233	100,00%
ZW	46	12420	12379	12379	100,00%
ZW	47	6110	6094	6094	100,00%
ZW	48	5430	5375	5375	100,00%
ZW	49	3630	3603	3603	100,00%
ZW	50	11440	11382	11382	100,00%
ZW	51	7930	7960	7960	100,00%
ZW	52	2570	2434	2434	100,00%
ZW	54	99400	99309	99309	100,00%
ZW	55	64810	64935	64935	100,00%
ZW	57	1170	1256	1256	100,00%
ZW	58	12800	12706	12706	100,00%
ZW	59	10030	10024	10024	100,00%
ZW	60	4620	4634	4634	100,00%
ZW	61	3230	3246	3246	100,00%
ZW	62	2130	2099	2099	100,00%
ZW	63	1050	1021	1021	100,00%
ZW	64	21510	21452	21452	100,00%
ZW	65	11590	11519	11519	100,00%
ZW	66	6410	6366	6366	100,00%
ZW	67	6700	6876	6876	100,00%
ZW	68	6710	6487	6487	100,00%
ZW	69	7370	7445	7445	100,00%
ZW	70	10390	10520	10520	100,00%
ZW	71	4100	4017	4017	100,00%
ZW	72	1960	1937	1937	100,00%
ZW	73	5900	5907	5907	100,00%
ZW	74	16320	16397	16397	100,00%
ZW	75	17750	17870	17774	99,50%
ZW	76	7360	7361	7361	100,00%
ZW	77	6150	6165	6165	100,00%
ZW	78	14350	14789	14789	100,00%
ZW	79	940	948	948	100,00%
ZW	80	6560	6444	6419	99,60%
ZW	81	25395	25835	25835	100,00%
ZW	82	27574	27629	27629	100,00%
ZW	83	49901	49374	49374	100,00%
ZW	84	38527	38512	38512	100,00%
ZW	85	123083	122671	122671	100,00%
ZX	1	3360	3349	3086	92,10%
ZX	2	1010	1020	1020	100,00%
ZX	3	1140	1137	1137	100,00%
ZX	4	2510	2508	2508	100,00%
ZX	5	1190	1195	1195	100,00%
ZX	6	11340	11491	11491	100,00%
ZX	7	12840	12888	12888	100,00%
ZX	8	11340	11164	11164	100,00%
ZX	9	8730	8708	8708	100,00%
ZX	10	6980	7015	7015	100,00%
ZX	11	12660	12419	12419	100,00%
ZX	12	16630	16624	16624	100,00%
ZX	13	3130	3132	3132	100,00%
ZX	14	2320	2345	2345	100,00%
ZX	15	2480	2553	2553	100,00%
ZX	16	1120	1089	1089	100,00%
ZX	17	1150	1152	1152	100,00%
ZX	18	1570	1533	1533	100,00%
ZX	19	4120	4139	4139	100,00%
ZX	20	14010	14396	14396	100,00%
ZX	21	5480	5190	5190	100,00%
ZX	22	26220	25160	25160	100,00%
ZX	24	31160	31013	31013	100,00%
ZX	25	9200	9123	9123	100,00%
ZX	26	12470	12537	12537	100,00%
ZX	27	11590	11493	11493	100,00%
ZX	28	1500	1467	1467	100,00%
ZX	29	1580	1561	1561	100,00%
ZX	30	640	742	742	100,00%

Données cadastrales		Superficies en m ²			Exonération
Parcelle		Références		interceptée	Valeur en %
Section	N°	Fiscale	Cadastre	ouvrant droit	donnant droit
ZX	31	1320	1354	1354	100,00%
ZX	32	55680	55648	55648	100,00%
ZX	33	27060	27028	27028	100,00%
ZX	34	23460	23476	23476	100,00%
ZX	35	10030	9963	9963	100,00%
ZX	36	4810	4821	4821	100,00%
ZX	37	4220	4177	4177	100,00%
ZX	38	19710	19736	19736	100,00%
ZX	39	11690	11713	11713	100,00%
ZX	40	25290	25321	25321	100,00%
ZX	41	99520	99533	99533	100,00%
ZX	42	3700	3640	3640	100,00%
ZX	43	14900	14876	14876	100,00%
ZX	44	18450	18324	18324	100,00%
ZX	46	140	143	143	100,00%
ZX	47	12200	12158	12158	100,00%
ZX	48	12740	12704	12704	100,00%
ZX	49	60	63	63	100,00%
ZX	50	940	952	952	100,00%
ZX	51	53020	52823	52823	100,00%
ZX	52	270	195	195	100,00%
ZX	53	4150	4163	4163	100,00%
ZX	54	690	669	669	100,00%
ZX	55	2000	1931	1931	100,00%
ZX	56	2860	2805	2805	100,00%
ZX	57	8250	8191	8191	100,00%

ANNEXE – B

Site NATURA 2000 MARAIS de VILAINE

Répertoire des parcelles par commune

GUEMENE PENFAO – INSEE 44067

Données cadastrales		Superficies en m ²			Exonération
Parcelle		Références		interceptée	Valeur en %
Section	N°	Fiscale	Cadastre	ouvrant droit	donnant droit
YI	1	12800	12953	8353	64,50%
YI	2	13910	13886	10778	77,60%
YI	6	1650	1554	1554	100,00%
YI	210	55702	55646	42092	75,60%
YK	1	24080	23922	23922	100,00%
YK	2	7000	6899	6899	100,00%
YK	3	2700	2677	2677	100,00%
YK	4	2000	2031	2031	100,00%
YK	5	1970	1953	1953	100,00%
YK	6	5500	5446	5446	100,00%
YK	7	330	344	344	100,00%
YK	8	2220	2227	2007	90,10%
YK	35	2900	2929	2929	100,00%
YK	36	1400	1427	1427	100,00%
YK	38	6570	6439	6439	100,00%
YK	39	3900	3905	3905	100,00%
YK	40	8700	8728	8728	100,00%
YK	41	16970	16914	16909	100,00%
YK	42	7680	7562	7562	100,00%
YK	43	6000	5983	5983	100,00%
YK	44	17200	17084	17084	100,00%
YK	45	27200	27079	27079	100,00%
YK	46	15000	15030	15030	100,00%
YK	47	23800	23775	23775	100,00%
YK	48	5300	5216	5216	100,00%
YK	49	3200	3172	3172	100,00%
YK	50	11300	11196	11196	100,00%
YK	51	5800	5815	5815	100,00%
YK	52	7800	7709	7709	100,00%
YK	53	4410	4409	4409	100,00%
YK	54	1560	1555	1555	100,00%
YK	55	1450	1463	1463	100,00%
YK	56	2300	2297	2297	100,00%
YK	57	2800	2783	2783	100,00%
YK	58	2000	2031	2031	100,00%
YK	59	101120	100840	97157	96,30%
YK	190	1450	1456	1454	99,90%
YK	191	1450	1431	1431	100,00%
ZI	3	8300	8359	8359	100,00%
ZI	4	5400	5526	5526	100,00%
ZI	5	11200	11089	11089	100,00%
ZI	6	3000	2990	2990	100,00%
ZI	7	3670	3728	3728	100,00%
ZI	8	3250	3175	3175	100,00%
ZI	9	15000	15026	15026	100,00%
ZI	10	17900	17935	17935	100,00%
ZI	11	18810	18845	18845	100,00%
ZI	12	13410	13397	13397	100,00%
ZI	13	8790	8773	8773	100,00%
ZI	14	17290	17224	17224	100,00%
ZI	15	1200	1155	1155	100,00%
ZI	16	4000	3995	3995	100,00%
ZI	17	4540	4574	4574	100,00%
ZI	18	3900	3849	3849	100,00%
ZI	19	10600	10480	10480	100,00%
ZI	20	13300	13183	13183	100,00%
ZI	21	3700	3702	3702	100,00%
ZI	22	3720	3540	3540	100,00%
ZI	23	4400	4092	4092	100,00%
ZI	24	7830	7860	7860	100,00%
ZI	25	11160	11158	11158	100,00%
ZI	28	11140	11097	11097	100,00%
ZI	30	4900	4863	4863	100,00%
ZI	31	6000	5971	5971	100,00%
ZI	32	6500	6486	6486	100,00%
ZI	33	13200	13112	13112	100,00%
ZI	34	27100	27102	27102	100,00%
ZI	35	15420	15303	15303	100,00%
ZI	65	22170	22036	22036	100,00%
ZI	66	420	416	416	100,00%
ZI	67	17710	17658	17658	100,00%
ZI	68	5300	5372	5372	100,00%
ZI	69	1300	1325	1325	100,00%
ZI	70	1600	1578	1578	100,00%
ZI	71	2000	1986	1986	100,00%
ZI	72	20200	20123	20123	100,00%

Vu pour être annexé à mon arrêté du

19 AOUT 2019

Le PRÉFET,
Pour le préfet et par délégation
Le secrétaire général

Serge BOULANGER

Données cadastrales		Superficies en m ²			Exonération
Parcelle		Références		interceptée	Valeur en %
Section	N°	Fiscale	Cadastré	ouvrant droit	donnant droit
ZI	73	8710	8650	8650	100,00%
ZI	74	5500	5560	5560	100,00%
ZI	75	2260	2264	2264	100,00%
ZI	76	12980	12964	12964	100,00%
ZI	77	25410	25337	25337	100,00%
ZI	87	4700	4685	4685	100,00%
ZI	88	3000	2996	2996	100,00%
ZI	89	2700	2663	2663	100,00%
ZI	90	5500	5576	5576	100,00%
ZI	91	4000	4078	4078	100,00%
ZI	92	3540	3506	3506	100,00%
ZI	93	7000	7003	7003	100,00%
ZI	94	1900	1930	1930	100,00%
ZI	95	4500	4498	4498	100,00%
ZI	96	10710	10640	10640	100,00%
ZI	98	4760	4720	4720	100,00%
ZI	99	3900	3755	3755	100,00%
ZI	100	11300	11207	11207	100,00%
ZI	101	11650	11592	11592	100,00%
ZI	102	4700	4615	4615	100,00%
ZI	103	4000	3920	3920	100,00%
ZI	104	11830	11832	11832	100,00%
ZI	105	680	681	677	99,40%
ZI	106	3080	3028	3028	100,00%
ZI	107	13430	13382	13382	100,00%
ZI	108	2970	2949	2949	100,00%
ZI	109	6000	6018	6018	100,00%
ZI	110	2640	2627	2627	100,00%
ZI	111	3440	3417	3417	100,00%
ZI	112	53230	52988	52988	100,00%
ZI	113	3690	3641	3641	100,00%
ZI	114	8690	8595	8595	100,00%
ZI	115	9900	9843	9843	100,00%
ZI	116	11070	11017	11017	100,00%
ZI	117	3500	3450	3450	100,00%
ZI	118	2700	2640	2640	100,00%
ZI	119	1450	1415	1415	100,00%
ZI	120	1000	1020	1020	100,00%
ZI	121	2000	1899	1899	100,00%
ZI	122	3000	2977	2977	100,00%
ZI	123	3000	3021	3021	100,00%
ZI	124	1680	1669	1669	100,00%
ZI	125	30090	29974	29974	100,00%
ZI	126	530	561	561	100,00%
ZI	127	6840	6836	6836	100,00%
ZI	128	3400	3391	3391	100,00%
ZI	129	4880	4796	4796	100,00%
ZI	130	5990	5946	5946	100,00%
ZI	131	4240	4262	4262	100,00%
ZI	132	10710	10665	10665	100,00%
ZI	134	32560	32451	32451	100,00%
ZI	135	16800	16768	16683	99,50%
ZI	138	8650	8692	8692	100,00%
ZI	139	9400	9374	9374	100,00%
ZI	140	3000	2976	2976	100,00%
ZI	141	3000	2980	2980	100,00%
ZI	142	14930	14924	14924	100,00%
ZI	143	3900	3842	3842	100,00%
ZI	144	3900	3808	3808	100,00%
ZI	145	3400	3531	3503	99,20%
ZI	146	13700	13555	13499	99,60%
ZI	147	5910	5842	5842	100,00%
ZI	148	6000	5990	5990	100,00%
ZI	149	3500	3454	3454	100,00%
ZI	150	2800	2859	2859	100,00%
ZI	151	2120	2099	2099	100,00%
ZI	152	4000	3987	3987	100,00%
ZI	153	2860	2821	2821	100,00%
ZI	154	2400	2439	2439	100,00%
ZI	155	2300	2367	2367	100,00%
ZI	156	5300	5367	5367	100,00%
ZI	157	21340	21398	21388	100,00%
ZI	158	3800	3851	3851	100,00%
ZI	159	2230	2201	2201	100,00%
ZI	160	8960	8945	8945	100,00%
ZI	162	1440	1499	1499	100,00%
ZI	163	22240	22252	22252	100,00%
ZI	164	3940	3994	3994	100,00%
ZI	165	16200	16022	16022	100,00%
ZI	166	6600	6536	6536	100,00%
ZI	167	8340	8184	8184	100,00%
ZI	168	3000	3093	3093	100,00%
ZI	169	6730	6747	6747	100,00%
ZI	170	1380	1386	1386	100,00%
ZI	171	24160	24126	24126	100,00%
ZI	172	11750	11739	11739	100,00%
ZI	173	5350	5291	5291	100,00%
ZI	174	23620	23482	23482	100,00%
ZI	176	2300	2262	2262	100,00%
ZI	177	6440	6428	6428	100,00%

Données cadastrales		Superficies en m ²			Exonération
Parcelle		Références		interceptée	Valeur en %
Section	N°	Fiscale	Cadastré	ouvrant droit	donnant droit
ZI	178	35500	35330	35316	100,00%
ZI	183	2560	2480	2480	100,00%
ZK	44	9100	9096	9068	99,70%
ZK	45	1980	1967	1967	100,00%
ZK	46	5350	5311	5311	100,00%
ZK	47	5520	5511	5511	100,00%
ZK	50	2650	2624	2624	100,00%
ZK	51	2360	2415	2415	100,00%
ZK	52	2450	2477	2477	100,00%
ZK	53	2980	3024	3024	100,00%
ZK	54	4200	4153	4153	100,00%
ZK	65	43600	43587	43587	100,00%
ZK	66	13960	13954	13954	100,00%
ZK	67	1660	1679	1679	100,00%
ZK	68	2550	2584	2584	100,00%
ZK	70	2580	2590	2590	100,00%
ZK	71	3060	3060	3060	100,00%
ZK	72	3880	3893	3893	100,00%
ZK	73	1680	1671	1671	100,00%
ZK	74	5640	5579	5579	100,00%
ZK	75	27590	27488	27245	99,10%
ZK	82	10520	10506	10465	99,60%
ZK	83	9920	9913	9595	96,80%
ZK	84	9970	9934	9789	98,50%
ZK	85	10960	10939	10928	99,90%
ZK	120	200	196	196	100,00%
ZK	257	3000	2928	2928	100,00%
ZK	258	5000	4961	4961	100,00%
ZN	1	4070	4198	3258	77,60%
ZN	2	2020	1989	1655	83,20%
ZN	3	10680	10546	10256	97,30%
ZN	4	3650	3667	3667	100,00%
ZN	5	3960	4035	4035	100,00%
ZN	6	1760	1726	1726	100,00%
ZN	7	17080	17060	17060	100,00%
ZN	20	250	269	269	100,00%
ZN	24	20770	20786	20786	100,00%
ZN	25	13510	12923	12923	100,00%
ZN	26	12940	12966	12966	100,00%
ZN	27	11760	11761	11761	100,00%
ZN	28	4060	4027	4027	100,00%
ZN	29	7180	7199	7199	100,00%
ZN	30	1420	1606	1606	100,00%
ZN	31	163920	163505	163505	100,00%
ZN	32	990	968	968	100,00%
ZN	33	14480	14495	14495	100,00%
ZN	34	7800	7757	7757	100,00%
ZN	35	2160	2144	2144	100,00%
ZN	36	1220	1210	1210	100,00%
ZN	37	13670	13748	13748	100,00%
ZN	38	3850	3851	3851	100,00%
ZN	39	1240	1192	1192	100,00%
ZN	40	1020	1058	1058	100,00%
ZN	41	2370	2385	2385	100,00%
ZN	42	4720	4750	4750	100,00%
ZN	43	1640	1565	1565	100,00%
ZN	44	5100	5106	5106	100,00%
ZN	46	12380	12582	12582	100,00%
ZN	47	10880	10833	10833	100,00%
ZN	48	11870	11866	11866	100,00%
ZN	49	2560	2662	2662	100,00%
ZN	50	4670	4858	4858	100,00%
ZN	51	10120	10190	10190	100,00%
ZN	52	23520	22891	22891	100,00%
ZN	53	13420	13275	13275	100,00%
ZN	54	950	1095	1095	100,00%
ZN	55	3640	3683	3683	100,00%
ZN	56	7110	6943	6943	100,00%
ZN	57	2000	2024	2024	100,00%
ZN	58	3780	3779	3779	100,00%
ZN	59	14800	14760	14760	100,00%
ZN	60	8420	8542	8542	100,00%
ZN	61	4180	4104	4104	100,00%
ZN	62	7080	7098	7098	100,00%
ZN	63	9880	9872	9872	100,00%
ZN	64	140	793	793	100,00%
ZN	65	4060	4056	4056	100,00%
ZN	66	6360	6333	6333	100,00%
ZN	67	10230	10188	10188	100,00%
ZN	68	16120	16153	16153	100,00%
ZN	69	880	799	799	100,00%
ZN	70	21530	21471	21471	100,00%
ZN	71	4740	4737	4737	100,00%
ZN	72	11840	11861	11861	100,00%
ZN	73	5420	5355	5355	100,00%
ZN	74	16960	16922	16922	100,00%
ZN	76	33460	33437	33384	99,80%
ZN	77	112670	112316	111505	99,30%
ZN	92	1110	1101	715	64,90%
ZN	94	5830	5829	5823	99,90%

Données cadastrales		Superficies en m ²			Exonération
Parcelle		Références		interceptée	Valeur en %
Section	N°	Fiscale	Cadastre	ouvrant droit	donnant droit
ZN	95	5680	5716	4336	75,90%
ZN	182	3371	3923	2020	51,50%
ZN	189	154	134	134	100,00%
ZN	190	10670	10790	5765	53,40%
ZN	191	24110	23883	22433	93,90%
ZN	192	942	977	977	100,00%
ZN	193	7881	8108	8108	100,00%
ZO	64	5810	5814	3308	56,90%

ANNEXE – B

Site NATURA 2000 MARAIS de VILAINE

Répertoire des parcelles par commune

GUENROUET – INSEE 44068

Données cadastrales		Superficies en m ²			Exonération
Parcelle		Références		interceptée	Valeur en %
Section	N°	Fiscale	Cadastre	ouvrant droit	donnant droit
AC	1	5888	5863	4762	81,20%
ZA	5	5671	5699	5699	100,00%
ZA	6	5114	5161	5161	100,00%
ZA	7	6063	6014	6014	100,00%
ZA	8	7749	7646	7646	100,00%
ZA	9	4838	4806	4806	100,00%
ZA	10	2798	2710	2710	100,00%
ZA	11	2563	2602	2602	100,00%
ZA	12	1777	1768	1768	100,00%
ZA	13	13186	13214	13214	100,00%
ZA	14	12716	12491	12491	100,00%
ZA	15	12150	12136	12136	100,00%
ZA	16	12163	12188	12188	100,00%
ZA	17	10659	10587	10587	100,00%
ZA	18	9318	9331	9331	100,00%
ZA	19	9339	9317	9317	100,00%
ZA	20	27138	26956	26956	100,00%
ZA	21	2502	2485	2485	100,00%
ZA	22	8613	8654	8654	100,00%
ZA	23	7034	7084	7084	100,00%
ZA	24	4150	4088	4088	100,00%
ZA	25	1241	1228	1228	100,00%
ZA	26	1330	1324	1324	100,00%
ZA	27	1402	1380	1380	100,00%
ZA	28	1402	1402	1402	100,00%
ZA	29	1440	1416	1416	100,00%
ZA	30	1501	1498	1498	100,00%
ZA	31	1501	1476	1476	100,00%
ZA	32	2168	2118	2118	100,00%
ZA	33	2168	2139	2139	100,00%
ZA	34	2479	2471	2471	100,00%
ZA	35	2840	2827	2827	100,00%
ZA	36	3372	3396	3396	100,00%
ZA	37	6804	6829	6791	99,40%
ZA	38	3061	3066	3066	100,00%
ZA	39	3008	2962	2962	100,00%
ZA	40	2755	2746	2746	100,00%
ZA	41	2051	2035	2035	100,00%
ZA	42	1879	1870	1870	100,00%
ZA	43	2025	2010	2010	100,00%
ZA	44	1716	1718	1718	100,00%
ZA	45	1677	1665	1665	100,00%
ZA	46	1644	1625	1625	100,00%
ZA	47	2687	2680	2680	100,00%
ZA	48	2766	2731	2731	100,00%
ZA	49	2936	2935	2935	100,00%
ZA	50	1435	1343	1343	100,00%
ZA	51	8154	7987	7987	100,00%
ZA	52	3296	3261	3261	100,00%
ZA	53	1806	1873	1873	100,00%
ZA	54	1631	1631	1631	100,00%
ZA	55	7343	7361	7361	100,00%
ZA	56	5342	5388	5388	100,00%
ZA	57	4028	4063	4063	100,00%
ZA	58	3234	3326	3326	100,00%
ZA	59	2121	2147	2147	100,00%
ZA	60	3287	3393	3393	100,00%
ZA	61	1308	1279	1279	100,00%
ZA	62	5816	5763	5763	100,00%
ZA	63	5334	5415	5415	100,00%
ZA	64	4872	4766	4766	100,00%
ZA	65	5043	5096	5096	100,00%
ZA	66	4984	4830	4830	100,00%
ZA	67	4516	4546	4546	100,00%
ZA	68	4315	4358	4358	100,00%
ZA	69	4263	4142	4142	100,00%
ZA	70	4136	4135	4135	100,00%
ZA	71	4045	3951	3951	100,00%
ZA	72	4023	4044	4044	100,00%
ZA	73	3205	3214	3214	100,00%
ZA	74	3236	3267	3267	100,00%
ZA	75	3086	3055	3055	100,00%
ZA	76	3650	3601	3601	100,00%
ZA	77	2852	2854	2854	100,00%
ZA	78	2178	2187	2187	100,00%
ZA	79	3504	3432	3432	100,00%

Vu pour être annexé à mon arrêté du

Le PRÉFET,
Pour le préfet et par délégation
Le secrétaire général

Serge BOULANGER

9 AOUT 2019

Données cadastrales		Superficies en m ²			Exonération
Parcelle		Références		interceptée	Valeur en %
Section	N°	Fiscale	Cadastré	ouvrant droit	donnant droit
ZA	80	4300	4331	4331	100,00%
ZA	81	1341	1413	1413	100,00%
ZA	82	5805	5672	5672	100,00%
ZA	83	6617	6641	6641	100,00%
ZA	84	27715	27600	27600	100,00%
ZA	85	2750	2757	2757	100,00%
ZA	86	5215	5123	5123	100,00%
ZC	1	3386	3472	3472	100,00%
ZC	2	4968	5018	5017	100,00%
ZC	3	10901	10869	10855	99,90%
ZC	4	9520	9521	9521	100,00%
ZC	5	6610	6522	6522	100,00%
ZC	6	352	362	362	100,00%
ZC	7	370	350	350	100,00%
ZC	8	442	450	450	100,00%
ZC	9	12100	12090	12090	100,00%
ZC	10	6160	6179	6179	100,00%
ZC	11	3211	3218	3218	100,00%
ZC	12	1798	1757	1757	100,00%
ZC	13	10924	10977	10977	100,00%
ZC	14	4006	3925	3925	100,00%
ZC	15	5111	5250	5250	100,00%
ZC	16	5234	5144	5144	100,00%
ZC	17	5251	5193	5193	100,00%
ZC	18	5025	5040	5040	100,00%
ZC	19	10308	10256	10256	100,00%
ZC	20	1007	1026	1026	100,00%
ZC	21	818	809	809	100,00%
ZC	22	1068	1081	1081	100,00%
ZC	23	1133	1119	1119	100,00%
ZC	24	1798	1805	1805	100,00%
ZC	25	1506	1482	1482	100,00%
ZC	26	11768	11816	11816	100,00%
ZC	27	13705	13703	13703	100,00%
ZC	28	14983	15041	14869	98,90%
ZC	29	3450	3461	3374	97,50%
ZC	30	6622	6602	6574	99,60%
ZC	31	21935	21892	21892	100,00%
ZC	32	13024	13073	13073	100,00%
ZC	33	9788	9790	9790	100,00%
ZC	35	882	874	873	99,90%
ZC	36	421	434	434	100,00%
ZC	154	6574	6575	6575	100,00%
ZC	155	5691	5641	5641	100,00%
ZD	1	756	753	753	100,00%
ZD	2	6908	6985	6985	100,00%
ZD	3	8452	8345	7811	93,60%
ZD	25	3778	3779	3126	82,70%
ZD	147	307	311	311	100,00%
ZI	14	2675	2649	2474	93,40%
ZI	15	13694	13625	12973	95,20%
ZI	61	194	196	196	100,00%
ZI	62	1540	1520	1518	99,90%
ZI	63	1016	1017	1017	100,00%
ZI	64	1003	1008	1008	100,00%
ZI	65	2540	2551	2551	100,00%
ZI	66	2842	2853	2853	100,00%
ZI	67	1672	1669	1669	100,00%
ZI	68	2271	2289	2289	100,00%
ZI	69	6648	6632	6630	100,00%
ZI	70	13057	13148	13148	100,00%
ZI	71	56362	56489	49899	88,30%
ZI	72	105216	105202	67884	64,50%
ZI	75	9583	9581	8826	92,10%
ZI	76	3501	3543	3543	100,00%
ZI	77	14335	14321	13823	96,50%
ZL	1	203	201	201	100,00%
ZL	2	11573	11550	11550	100,00%
ZL	3	4231	4190	4190	100,00%
ZL	4	2185	2191	2191	100,00%
ZL	5	2240	2235	2235	100,00%
ZL	6	1711	1689	1689	100,00%
ZL	7	5809	5794	5794	100,00%
ZL	8	1256	1224	1224	100,00%
ZL	9	2259	2222	2222	100,00%
ZL	10	2793	2800	2800	100,00%
ZL	11	1300	1270	1270	100,00%
ZL	12	3584	3583	3583	100,00%
ZL	13	1902	1874	1774	94,70%
ZL	14	1220	1288	1238	96,10%
ZL	15	5925	5896	5434	92,20%
ZL	18	21550	21529	19986	92,80%
ZL	31	942	944	944	100,00%
ZL	32	1181	1181	1181	100,00%
ZL	33	1218	1222	1222	100,00%
ZL	34	1132	1114	1114	100,00%
ZL	35	10750	10705	10705	100,00%
ZL	36	2864	2833	2833	100,00%
ZL	37	3468	3450	3450	100,00%
ZL	39	76092	75982	69707	91,70%

Données cadastrales		Superficies en m ²			Exonération
Parcelle		Références		interceptée	Valeur en %
Section	N°	Fiscale	Cadastre	ouvrant droit	donnant droit
ZL	40	28653	28377	26642	93,90%
ZL	41	13536	13586	6813	50,10%
ZL	42	79497	79308	52354	66,00%
ZL	43	5909	5952	5919	99,40%
ZL	44	5000	5000	4977	99,50%
ZL	45	78210	77892	77864	100,00%
ZL	90	3795	3791	1924	50,80%
ZL	148	6	7	7	100,00%
ZL	160	5015	5053	5053	100,00%
ZL	161	1560	1541	1541	100,00%
ZL	177	9508	9434	6464	68,50%
ZL	187	804	793	793	100,00%
ZL	188	798	799	742	92,90%
ZM	38	3858	3840	3779	98,40%
ZM	39	10694	10680	10033	93,90%
ZM	40	8110	8078	8078	100,00%
ZM	41	18149	18234	18234	100,00%
ZM	42	709	749	749	100,00%
ZM	43	17070	16963	16963	100,00%
ZM	44	16710	16821	16821	100,00%
ZM	45	1879	1808	1405	77,70%
ZM	47	6766	6679	6679	100,00%
ZM	48	884	501	501	100,00%
ZM	49	16630	16549	15990	96,60%
ZM	50	19089	19040	18947	99,50%
ZM	53	92564	92285	64580	70,00%
ZM	54	5897	5921	5181	87,50%

ANNEXE – B

Site NATURA 2000 : « MARAIS de VILAINE »

Répertoire des parcelles par commune

MASSERAC – INSEE 44092

Données cadastrales		Superficies en m ²			Exonération
Parcelle		Références		interceptée	Valeur en %
Section	N°	Fiscale	Cadastre	ouvrant droit	donnant droit
C	1	1024	1468	1468	70%
ZA	1	2388	2388	2388	100%
ZA	2	3168	3168	3168	100%
ZA	3	890	890	890	100%
ZA	4	3697	3697	3697	100%
ZA	5	1829	1829	1829	100%
ZA	6	1623	1623	1623	100%
ZA	7	3153	3153	3153	100%
ZA	8	3283	3283	3283	100%
ZA	9	1852	1852	1852	100%
ZA	10	3243	3243	3243	100%
ZA	11	1001	1001	1001	100%
ZA	12	1253	1253	1253	100%
ZA	13	3854	3854	3854	100%
ZA	14	2473	2473	2473	100%
ZA	15	3216	3216	3216	100%
ZA	16	1302	1302	1302	100%
ZA	17	10821	10821	10821	100%
ZA	18	49486	49486	49486	100%
ZA	19	4125	4125	4125	100%
ZA	20	2405	2405	2405	100%
ZA	21	3248	3248	3248	100%
ZA	22	2286	2286	2286	100%
ZA	23	2420	2420	2420	100%
ZA	24	5892	5892	5892	100%
ZA	25	1263	1263	1263	100%
ZA	26	1005	1005	1005	100%
ZA	27	2344	2344	2344	100%
ZA	28	1396	1396	1396	100%
ZA	29	960	960	960	100%
ZA	30	2573	2573	2573	100%
ZA	31	2214	2214	2214	100%
ZA	32	1405	1405	1405	100%
ZA	33	1792	1792	1792	100%
ZA	34	1220	1220	1220	100%
ZA	35	1779	1779	1779	100%
ZA	36	1573	1573	1573	100%
ZA	37	1649	1649	1649	100%
ZA	38	1353	1353	1353	100%
ZA	39	1501	1501	1501	100%
ZA	40	2401	2401	2401	100%
ZA	41	1338	1338	1338	100%
ZA	42	2578	2578	2578	100%
ZA	43	1032	1032	1032	100%
ZA	44	1373	1373	1373	100%
ZA	45	813	813	813	100%
ZA	46	940	940	940	100%
ZA	47	822	822	822	100%
ZA	48	750	750	750	100%
ZA	49	598	598	598	100%
ZA	50	626	626	626	100%
ZC	1	230341	230341	230341	100%
ZC	2	11664	11664	11664	100%
ZC	3	485586	485597	485597	100%
ZC	4	324258	324258	324258	100%
ZC	5	175108	175108	175108	100%
ZC	6	9321	9321	9321	100%
ZD	1	2319	2319	2319	100%
ZD	2	884	884	884	100%
ZD	3	1135	1135	1135	100%
ZD	4	1175	1175	1175	100%
ZD	5	3187	3187	3187	100%
ZD	6	2951	2951	2951	100%
ZD	7	23845	23845	23845	100%
ZD	8	2230	2230	2230	100%
ZD	9	5115	5115	5115	100%
ZD	10	1468	1468	1468	100%
ZD	11	1872	1872	1872	100%
ZD	12	6336	6336	6336	100%
ZD	13	11124	11124	11124	100%
ZD	14	1185	1185	1185	100%
ZD	15	1991	1991	1991	100%
ZD	16	2083	2083	2083	100%
ZD	17	3867	3867	3867	100%
ZD	18	2461	2461	2461	100%
ZD	19	1406	1406	1406	100%

Vu pour être annexé à mon arrêté du

Le PRÉFET,
Pour le préfet, par délégation
Le secrétaire général

Serge BOULANGER

19 AOUT 2019

Données cadastrales		Superficies en m ²			Exonération
Parcelle		Références		interceptée	Valeur en %
Section	N°	Fiscale	Cadastre	ouvrant droit	donnant droit
ZD	20	575	575	575	100%
ZD	21	972	972	972	100%
ZD	22	3737	3737	3737	100%
ZD	23	5577	5577	5577	100%
ZD	24	2654	2654	2654	100%
ZD	25	17422	17422	17422	100%
ZD	26	1153	1153	1153	100%
ZD	27	1240	1240	1240	100%
ZD	28	3344	3344	3344	100%
ZD	29	2028	2028	2028	100%
ZD	30	4203	4203	4203	100%
ZD	31	2871	2871	2871	100%
ZD	32	1577	1577	1577	100%
ZD	33	5812	5812	5812	100%
ZD	34	5077	5077	5077	100%
ZD	35	2030	2030	2030	100%
ZD	36	5948	5948	5948	100%
ZD	37	2221	2221	2221	100%
ZD	38	616	616	616	100%
ZD	39	10006	10006	10006	100%
ZD	40	5884	5884	5884	100%
ZD	41	19136	19136	19136	100%
ZD	42	3119	3119	3119	100%
ZD	43	15443	15443	15443	100%
ZD	44	4962	4962	4962	100%
ZD	45	16769	16769	16769	100%
ZD	46	2537	2537	2537	100%
ZD	47	3935	3935	3935	100%
ZD	48	944	944	944	100%
ZD	49	5178	5178	5178	100%
ZD	50	2850	2850	2850	100%
ZD	51	3318	3318	3318	100%
ZD	52	11246	11246	11246	100%
ZD	53	21135	21135	21135	100%
ZD	54	4638	4638	4638	100%
ZD	55	4401	4401	4401	100%
ZD	56	6700	6700	6700	100%
ZD	57	5417	5417	5417	100%
ZD	58	5455	5455	5455	100%
ZD	59	2047	2047	2047	100%
ZD	60	2849	2849	2849	100%
ZD	61	3197	3197	3197	100%
ZD	62	2112	2112	2112	100%
ZD	63	8769	8769	8769	100%
ZD	64	4935	4935	4935	100%
ZD	65	9549	9549	9549	100%
ZD	66	9868	9868	9868	100%
ZD	67	1615	1615	1615	100%
ZD	68	32049	32049	32049	100%
ZD	69	2133	2133	2133	100%
ZD	70	1154	1154	1154	100%
ZD	71	13285	13285	13285	100%
ZD	72	19146	19146	19146	100%
ZD	73	17937	17937	17937	100%
ZD	75	3299	3299	3299	100%
ZD	76	15353	15353	15353	100%
ZD	77	2513	2513	2513	100%
ZD	80	40939	40939	40939	100%
ZD	81	3229	3229	3229	100%
ZD	82	8949	8949	8949	100%
ZD	83	3359	3359	3359	100%
ZD	84	3428	3428	3428	100%
ZD	85	2608	2608	2608	100%
ZD	86	2694	2694	2694	100%
ZD	87	3157	3157	3157	100%
ZD	88	1718	1718	1718	100%
ZD	89	4579	4579	4579	100%
ZD	90	1661	1661	1661	100%
ZD	91	1598	1598	1598	100%
ZD	92	2115	2115	2115	100%
ZD	93	1584	1584	1584	100%
ZD	94	13022	13022	13022	100%
ZD	95	11060	11060	11060	100%
ZD	96	4081	4081	4081	100%
ZD	97	6111	6111	6111	100%
ZD	98	10811	10811	10811	100%
ZD	99	4007	4007	4007	100%
ZD	101	1634	1634	1634	100%
ZD	103	9396	9396	9396	100%
ZD	104	396	396	396	100%
ZD	105	672	672	672	100%
ZD	106	1660	1660	1660	100%
ZD	107	5082	5082	5082	100%
ZD	108	923	923	923	100%
ZD	109	959	959	959	100%
ZD	110	329	329	329	100%
ZD	111	1158	1158	1158	100%
ZD	112	601	601	601	100%
ZD	113	156	156	156	100%
ZD	114	11	11	11	100%

Données cadastrales		Superficies en m ²			Exonération
Parcelle		Références		interceptée	Valeur en %
Section	N°	Fiscale	Cadastré	ouvrant droit	donnant droit
ZD	115	106	106	106	100%
ZD	117	1050	1050	1050	100%
ZD	118	5252	5252	5252	100%
ZD	119	3024	3024	3024	100%
ZD	120	3988	3988	3988	100%
ZD	121	4147	4147	4147	100%
ZD	122	1959	1959	1959	100%
ZD	123	1067	1067	1067	100%
ZD	124	4049	4049	4049	100%
ZD	125	1056	1056	1056	100%
ZD	126	899	899	899	100%
ZD	127	1412	1412	1412	100%
ZD	128	8873	8873	8873	100%
ZD	129	5188	5188	5188	100%
ZD	130	1896	1896	1896	100%
ZD	131	5255	5255	5255	100%
ZD	132	2039	2039	2039	100%
ZD	133	2739	2739	2739	100%
ZD	134	1557	1557	1557	100%
ZD	135	3010	3010	3010	100%
ZD	136	7062	7062	7062	100%
ZD	137	3354	3354	3354	100%
ZD	138	1251	1251	1251	100%
ZD	139	4777	4777	4777	100%
ZD	140	2641	2641	2641	100%
ZD	141	847	847	847	100%
ZD	142	8826	8826	8826	100%
ZD	143	990	990	990	100%
ZD	144	2571	2571	2571	100%
ZD	145	1550	1550	1550	100%
ZD	146	5498	5498	5498	100%
ZD	147	7020	7020	7020	100%
ZD	148	875	875	875	100%
ZD	149	5122	5122	5122	100%
ZD	150	10052	10052	10052	100%
ZD	151	6148	6148	6148	100%
ZD	152	5213	5213	5213	100%
ZD	153	24620	24620	24620	100%
ZD	154	4575	4575	4575	100%
ZD	155	5598	5598	5598	100%
ZD	156	6495	6495	6495	100%
ZD	157	16679	16679	16679	100%
ZD	159	23836	23836	23836	100%
ZD	160	7989	7989	7989	100%
ZD	161	3895	3895	3895	100%
ZD	162	7108	7108	7108	100%
ZD	163	1317	1317	1317	100%
ZD	165	3539	3539	3539	100%
ZD	166	4401	4401	4401	100%
ZD	172	6594	6594	6594	100%
ZD	173	2234	2234	2234	100%
ZD	174	43370	43370	43370	100%
ZD	175	185998	185998	185998	100%
ZD	178	5554	5554	5554	100%
ZD	179	10999	10999	10999	100%
ZD	180	4069	4069	4069	100%
ZD	181	12391	12391	12391	100%
ZE	1	21532	21532	21532	100%
ZE	2	1885	1885	1885	100%
ZE	3	14742	14742	14742	100%
ZE	4	15573	15573	15573	100%
ZE	5	16321	16321	16321	100%
ZE	6	2476	2476	2476	100%
ZE	7	2535	2535	2535	100%
ZE	9	5949	5949	5949	100%
ZE	10	2628	2628	2628	100%
ZE	12	8588	8588	8588	100%
ZE	13	14598	14598	14598	100%
ZE	15	56547	56547	56547	100%
ZE	16	22688	22688	22688	100%
ZE	17	21724	21724	21724	100%
ZE	18	31187	31187	31187	100%
ZE	19	22907	22907	22907	100%
ZE	20	4817	4817	4817	100%
ZE	21	14899	14899	14899	100%
ZE	22	4184	4184	4184	100%
ZE	24	2742	2742	2742	100%
ZE	25	1165	1165	1165	100%
ZE	26	1631	1631	1631	100%
ZE	27	1095	1095	1095	100%
ZE	28	7481	7481	7481	100%
ZE	29	863	863	863	100%
ZE	30	5044	5044	5044	100%
ZE	31	2219	2219	2219	100%
ZE	32	1846	1846	1846	100%
ZE	33	1743	1743	1743	100%
ZE	34	5108	5108	5108	100%
ZE	35	7054	7054	7054	100%
ZE	36	5911	5911	5911	100%
ZE	37	9231	9231	9231	100%

Données cadastrales		Superficies en m²			Exonération
Parcelle		Références		interceptée	Valeur en %
Section	N°	Fiscale	Cadastre	ouvrant droit	donnant droit
ZE	38	14899	14899	14899	100%
ZE	40	2684	2684	2684	100%
ZE	41	9690	9690	9690	100%
ZE	42	21158	21158	21158	100%
ZE	43	3006	3007	3006	100%
ZE	44	3387	3387	3387	100%
ZE	45	26167	26167	26167	100%
ZE	46	3420	3420	3420	100%
ZE	47	1446	1446	1446	100%
ZE	48	1375	1375	1375	100%
ZE	49	1653	1653	1653	100%
ZE	50	4725	4725	4725	100%
ZE	51	3632	3632	3632	100%
ZE	52	3010	3010	3010	100%
ZE	53	9845	9845	9845	100%
ZE	54	4126	4126	4126	100%
ZE	140	5444	5456	5456	100%
ZE	141	2400	2400	2400	100%
ZE	142	4793	4793	4793	100%
ZE	143	1085	1085	1085	100%
ZE	145	3546	3546	3546	100%
ZE	146	1441	1441	1441	100%
ZE	147	2034	2034	2034	100%
ZE	148	1817	1817	1817	100%
ZE	149	6279	6279	6279	100%
ZE	150	1781	1781	1781	100%
ZE	151	3307	3307	3307	100%
ZE	152	4174	4174	4174	100%
ZE	153	2827	2827	2827	100%
ZE	154	2598	2598	2598	100%
ZE	155	10099	10099	10099	100%
ZE	156	4530	4530	4530	100%
ZE	157	2490	2490	2490	100%
ZE	158	2522	2522	2522	100%
ZE	159	5916	5916	5916	100%
ZE	160	8101	8101	8101	100%
ZE	161	3119	3119	3119	100%
ZE	162	682	682	682	100%
ZE	163	2300	2300	2300	100%
ZE	171	2325	2325	2325	100%
ZE	172	4865	4865	4865	100%
ZE	185	6135	6135	6135	100%
ZE	186	5	5	5	100%
ZE	187	231	231	231	100%
ZE	188	248	248	248	100%
ZE	189	1095	1095	1095	100%
ZE	190	2	2	2	100%
ZH	1	39693	39693	39693	100%
ZH	2	2984	2984	2984	100%
ZH	3	9900	9900	9900	100%
ZH	4	1904	1904	1904	100%
ZH	5	6497	6497	6497	100%
ZH	6	5945	5945	5945	100%
ZH	7	16698	16698	16698	100%
ZH	8	4781	4781	4781	100%
ZH	9	12864	12864	12864	100%
ZH	10	1040	1040	1040	100%
ZH	12	91175	91175	91175	100%
ZH	13	1875	1875	1875	100%
ZH	14	1864	1864	1864	100%
ZH	15	2920	2920	2920	100%
ZH	16	5839	5839	5839	100%
ZH	17	4179	4179	4179	100%
ZH	18	3415	3415	3415	100%
ZH	20	18429	18429	18429	100%
ZH	21	4510	4510	4510	100%
ZH	22	12906	12906	12906	100%
ZH	23	18180	18180	18180	100%
ZH	24	16130	16130	16130	100%
ZH	25	8562	8562	8562	100%
ZH	26	7618	7618	7618	100%
ZH	27	1015	1015	1015	100%
ZH	28	11694	11694	11694	100%
ZH	29	5593	5593	5593	100%
ZH	30	3895	3895	3895	100%
ZH	31	7955	7955	7955	100%
ZH	32	3879	3879	3879	100%
ZH	33	12447	12447	12447	100%
ZH	34	13347	13347	13347	100%
ZH	35	9213	9213	9213	100%
ZH	36	4148	4148	4148	100%
ZH	37	1521	1521	1521	100%
ZH	38	505	505	505	100%
ZH	39	2656	2656	2656	100%
ZH	40	3734	3734	3734	100%
ZH	41	2729	2729	2729	100%
ZH	42	13221	13221	13221	100%
ZH	43	8813	8813	8813	100%
ZH	44	19699	19699	19699	100%
ZH	45	23462	23462	23462	100%

Données cadastrales		Superficies en m²			Exonération
Parcelle		Références		interceptée	Valeur en %
Section	N°	Fiscale	Cadastre	ouvrant droit	donnant droit
ZH	46	4025	4025	4025	100%
ZH	47	2020	2020	2020	100%
ZH	49	29118	29118	29118	100%
ZH	50	13636	13636	13636	100%
ZH	51	11448	11448	11448	100%
ZH	52	30784	30784	30784	100%
ZH	53	8259	8259	8259	100%
ZH	54	15107	15107	15107	100%
ZH	55	14064	14064	14064	100%
ZH	56	23281	23281	23281	100%
ZH	57	644	644	644	100%
ZH	58	26548	26548	26548	100%
ZH	59	10847	10847	10847	100%
ZH	60	1748	1748	1748	100%
ZH	61	6343	6343	6343	100%
ZH	62	5193	5193	5193	100%
ZH	63	2997	2997	2997	100%
ZH	64	5133	5133	5133	100%
ZH	65	19686	19686	19686	100%
ZH	66	676	676	676	100%
ZH	67	15153	15153	15153	100%
ZH	68	8707	8707	8707	100%
ZH	69	8534	8534	8534	100%
ZH	70	25663	25663	25663	100%
ZH	71	4150	4150	4150	100%
ZH	72	7504	7504	7504	100%
ZH	73	8847	8847	8847	100%
ZH	74	7849	7849	7849	100%
ZH	75	5788	5788	5788	100%
ZH	76	1032	1032	1032	100%
ZH	77	7005	7005	7005	100%
ZH	78	13128	13128	13128	100%
ZI	1	3412	3545	3406	96%
ZI	2	3781	3800	3777	100%
ZI	3	1498	1498	1498	100%
ZI	4	3576	3576	3576	100%
ZI	5	35555	35555	35555	100%
ZI	6	30419	30419	30419	100%
ZI	7	14932	14932	14932	100%
ZI	8	8233	8233	8233	100%
ZI	9	3893	3893	3893	100%
ZI	10	1853	1853	1853	100%
ZI	11	974	974	974	100%
ZI	12	775	775	775	100%
ZI	16	2646	2646	2646	100%
ZI	17	889	889	889	100%
ZI	18	2823	2823	2823	100%
ZI	19	2504	2504	2504	100%
ZI	20	1124	1124	1124	100%
ZI	21	2568	2568	2568	100%
ZI	22	2226	2226	2226	100%
ZI	23	3181	3181	3181	100%
ZI	24	668	668	668	100%
ZI	25	1720	1720	1720	100%
ZI	26	451	451	451	100%
ZI	27	5199	5199	5199	100%
ZI	28	2461	2461	2461	100%
ZI	29	3351	3351	3351	100%
ZI	30	3224	3224	3224	100%
ZI	31	6071	6071	6071	100%
ZI	33	3160	3160	3160	100%
ZI	34	1989	1989	1989	100%
ZI	35	840	840	840	100%
ZI	36	4318	4318	4318	100%
ZI	37	2006	2006	2006	100%
ZI	38	794	794	794	100%
ZI	39	9413	9413	9413	100%
ZI	40	2453	2453	2453	100%
ZI	41	1261	1261	1261	100%
ZI	42	2794	2794	2794	100%
ZI	43	1743	1743	1743	100%
ZI	44	3013	3013	3013	100%
ZI	45	5431	5431	5431	100%
ZI	46	1221	1221	1221	100%
ZI	47	903	903	903	100%
ZI	48	4350	4350	4350	100%
ZI	49	2004	2004	2004	100%
ZI	50	3167	3167	3167	100%
ZI	51	10800	10800	10800	100%
ZI	52	6650	6650	6650	100%
ZI	53	4881	4881	4881	100%
ZI	54	4599	4599	4599	100%
ZI	55	6502	6502	6502	100%
ZI	56	2224	2224	2224	100%
ZI	57	870	870	870	100%
ZI	58	668	668	668	100%
ZI	59	1547	1547	1547	100%
ZI	60	1418	1418	1418	100%
ZI	61	1628	1628	1628	100%
ZI	62	1930	1930	1930	100%

Données cadastrales		Superficies en m ²			Exonération
Parcelle		Références		interceptée	Valeur en %
Section	N°	Fiscale	Cadastre	ouvrant droit	donnant droit
ZI	63	2117	2117	2117	100%
ZI	64	1091	1091	1091	100%
ZI	65	2132	2132	2132	100%
ZI	67	2514	2514	2514	100%
ZI	68	2646	2699	2626	98%
ZI	69	3808	4237	3756	90%
ZI	70	6412	6831	6396	94%
ZI	71	1709	1709	1709	100%
ZI	72	3618	3618	3618	100%
ZI	73	3090	3090	3090	100%
ZI	74	779	779	779	100%
ZI	75	2467	2467	2467	100%
ZI	76	4514	4514	4514	100%
ZI	77	9235	9235	9235	100%
ZI	78	1499	1499	1499	100%
ZI	79	1592	1592	1592	100%
ZI	80	2990	2990	2990	100%
ZI	81	3408	3411	3398	100%
ZI	82	2671	2701	2656	99%
ZI	83	3143	3219	3125	98%
ZI	84	1826	1886	1815	97%
ZI	85	3138	3265	3120	96%
ZI	86	7921	8288	7874	96%
ZI	87	1527	1581	1518	97%
ZI	88	2446	2508	2430	98%
ZI	89	1201	1219	1193	99%
ZI	90	754	759	749	99%
ZI	92	253492	253492	253492	100%
ZI	93	1178	1178	1178	100%
ZI	94	1263	1263	1263	100%
ZI	95	1133	1133	1133	100%
ZI	96	8822	8822	8822	100%
ZI	97	3479	3479	3479	100%
ZI	98	13006	13006	13006	100%
ZI	100	2296	2296	2296	100%
ZI	101	1872	1872	1872	100%
ZI	102	4073	4073	4073	100%
ZI	103	769	769	769	100%
ZI	104	2185	2185	2185	100%
ZI	105	6174	6174	6174	100%
ZI	106	850	850	850	100%
ZI	107	1239	1239	1239	100%
ZI	108	1210	1210	1210	100%
ZI	109	6843	6843	6843	100%
ZI	110	7164	7164	7164	100%
ZI	111	5651	5651	5651	100%
ZI	112	7157	7157	7157	100%
ZI	113	4095	4095	4095	100%
ZI	114	1526	1526	1526	100%
ZI	115	6676	6676	6676	100%
ZI	116	2825	2825	2825	100%
ZI	117	610	610	610	100%
ZI	118	1378	1378	1378	100%
ZI	119	173	173	173	100%
ZI	120	1220	1220	1220	100%
ZI	121	5559	5559	5559	100%
ZI	122	8161	8161	8161	100%
ZI	123	97975	97975	97975	100%
ZI	124	11179	11179	11179	100%
ZI	125	1974	1974	1974	100%
ZI	126	2558	2558	2558	100%
ZI	127	2761	2761	2761	100%
ZI	128	1100	1100	1100	100%
ZI	129	3586	3586	3586	100%
ZI	130	2316	2316	2316	100%
ZI	131	1194	1194	1194	100%
ZI	132	6500	6500	6500	100%
ZI	133	4803	4803	4803	100%
ZI	134	17935	17935	17935	100%
ZI	135	1924	1924	1924	100%
ZI	137	530	530	530	100%
ZI	139	4355	4355	4355	100%
ZI	140	2957	2957	2957	100%
ZI	141	3957	3957	3957	100%
ZI	142	1186	1186	1186	100%
ZI	143	3179	3179	3179	100%
ZI	145	941	941	941	100%
ZI	146	954	954	954	100%
ZI	147	1788	1788	1788	100%
ZI	148	2239	2239	2239	100%
ZI	149	6742	6742	6742	100%
ZI	150	2406	2406	2406	100%
ZI	151	644	644	644	100%
ZI	152	1012	1012	1012	100%
ZI	153	2498	2498	2498	100%
ZI	154	997	997	997	100%
ZI	155	5393	5393	5393	100%
ZI	156	839	839	839	100%
ZI	157	1700	1700	1700	100%
ZI	158	3790	3790	3790	100%

Données cadastrales		Superficies en m ²			Exonération
Parcelle		Références		interceptée	Valeur en %
Section	N°	Fiscale	Cadastré	ouvrant droit	donnant droit
ZI	159	2516	2516	2516	100%
ZI	160	3024	3024	3024	100%
ZI	161	941	941	941	100%
ZI	162	7287	7287	7287	100%
ZI	163	3226	3226	3226	100%
ZI	164	1294	1294	1294	100%
ZI	165	1528	1528	1528	100%
ZI	166	2207	2207	2207	100%
ZI	167	3290	3290	3290	100%
ZI	168	5653	5653	5653	100%
ZI	169	1418	1418	1418	100%
ZI	170	4228	4228	4228	100%
ZI	172	3945	3945	3945	100%
ZI	173	2811	2811	2811	100%
ZI	174	1943	1943	1943	100%
ZI	175	1962	1962	1962	100%
ZI	176	7190	7190	7190	100%
ZI	177	10684	10684	10684	100%
ZI	178	1509	1509	1509	100%
ZI	179	1588	1588	1588	100%
ZI	180	1611	1611	1611	100%
ZI	181	2962	2962	2962	100%
ZI	182	19689	19689	19689	100%
ZI	183	12381	12381	12381	100%
ZI	184	10965	10965	10965	100%
ZI	185	7701	7701	7701	100%
ZI	186	3201	3201	3201	100%
ZI	187	1453	1453	1453	100%
ZI	188	668	668	668	100%
ZI	189	764	764	764	100%
ZI	190	959	959	959	100%
ZI	191	2358	2358	2358	100%
ZI	192	10447	10447	10447	100%
ZI	193	1699	1699	1699	100%
ZI	194	2055	2055	2055	100%
ZI	195	6343	6343	6343	100%
ZI	196	1549	1549	1549	100%
ZI	197	2614	2614	2614	100%
ZI	198	4655	4655	4655	100%
ZI	199	2649	2649	2649	100%
ZI	200	8015	8015	8015	100%
ZI	201	749	749	749	100%
ZI	202	1845	1845	1845	100%
ZI	203	6809	6809	6809	100%
ZI	204	1517	1517	1517	100%
ZI	205	4749	4749	4749	100%
ZI	206	12596	12596	12596	100%
ZI	207	1876	1876	1876	100%
ZI	208	4321	4321	4321	100%
ZI	209	14428	14428	14428	100%
ZI	210	6014	6014	6014	100%
ZI	211	6064	6064	6064	100%
ZI	212	8051	8051	8051	100%
ZI	213	13033	13033	13033	100%
ZI	214	6160	6160	6160	100%
ZI	215	7746	7746	7746	100%
ZI	216	7239	7239	7239	100%
ZI	217	3575	3575	3575	100%
ZI	218	1345	1345	1345	100%
ZI	219	4483	4483	4483	100%
ZI	220	611	611	611	100%
ZI	221	744	744	744	100%
ZI	222	6353	6353	6353	100%
ZI	223	1088	1088	1088	100%
ZI	224	2106	2106	2106	100%
ZI	225	982	982	982	100%
ZI	226	27739	27739	27739	100%
ZI	227	1801	1801	1801	100%
ZI	228	1515	1515	1515	100%
ZI	229	4705	4705	4705	100%
ZI	230	1012	1012	1012	100%
ZI	231	5592	5592	5592	100%
ZI	232	5337	5337	5337	100%
ZI	233	8624	8624	8624	100%
ZI	234	3745	3745	3745	100%
ZI	235	369	369	369	100%
ZI	236	377	377	377	100%
ZI	237	1944	1944	1944	100%
ZI	238	13421	13421	13421	100%
ZI	239	4640	4640	4640	100%
ZI	240	13548	13548	13548	100%
ZI	241	7838	7838	7838	100%
ZI	242	1825	1825	1825	100%
ZI	243	1041	1041	1041	100%
ZI	244	3502	3502	3502	100%
ZI	245	4097	4097	4097	100%
ZI	246	2788	2788	2788	100%
ZI	247	1038	1038	1038	100%
ZI	248	735	735	735	100%
ZI	250	2638	2638	2638	100%

Données cadastrales		Superficies en m ²			Exonération
Parcelle		Références		interceptée	Valeur en %
Section	N°	Fiscale	Cadastré	ouvrant droit	donnant droit
ZI	251	1428	1428	1428	100%
ZI	252	1282	1282	1282	100%
ZI	253	4295	4295	4295	100%
ZI	254	13761	13761	13761	100%
ZI	255	1313	1313	1313	100%
ZI	256	2848	2848	2848	100%
ZI	258	5740	5740	5740	100%
ZI	259	3545	3545	3545	100%
ZI	260	6537	6537	6537	100%
ZI	261	926	926	926	100%
ZI	262	1998	1998	1998	100%
ZI	263	5282	5282	5282	100%
ZI	264	4970	4970	4970	100%
ZI	265	9278	9278	9278	100%
ZI	266	10308	10308	10308	100%
ZI	267	8289	8289	8289	100%
ZI	268	1314	1314	1314	100%
ZI	269	14939	14939	14939	100%
ZI	270	2073	2073	2073	100%
ZI	271	175	175	175	100%
ZI	272	3761	3761	3761	100%
ZI	274	8445	8445	8445	100%
ZI	275	7480	7480	7480	100%
ZI	276	1703	1703	1703	100%
ZI	277	9996	9996	9996	100%
ZI	279	4917	4917	4917	100%
ZI	280	52772	52772	52772	100%
ZI	281	21901	21901	21901	100%
ZI	282	2280	2280	2280	100%
ZI	283	1616	1616	1616	100%
ZI	284	8355	8355	8355	100%
ZI	285	5590	5590	5590	100%
ZI	286	4832	4832	4832	100%
ZI	287	3998	3998	3998	100%
ZI	293	3119	3119	3119	100%
ZI	294	3297	3297	3297	100%
ZI	295	1342	1342	1342	100%
ZI	296	3474	3474	3474	100%
ZI	297	2668	2668	2668	100%
ZI	298	2119	2119	2119	100%
ZI	299	666	666	666	100%
ZI	300	1188	1188	1188	100%
ZI	301	5894	5894	5894	100%
ZI	302	3722	3722	3722	100%
ZI	303	1220	1220	1220	100%
ZI	304	557	557	557	100%
ZI	305	1214	1214	1214	100%
ZI	306	1642	1642	1642	100%
ZI	307	1594	1594	1594	100%
ZI	308	3137	3137	3137	100%
ZI	309	2457	2457	2457	100%
ZI	310	1323	1323	1323	100%
ZI	311	8909	8909	8909	100%
ZI	312	9036	9036	9036	100%
ZI	313	4811	4811	4811	100%
ZI	314	4318	4318	4318	100%
ZI	315	6397	6397	6397	100%
ZK	1	3111	3161	3090	98%
ZK	2	761	783	759	97%
ZK	3	786	813	783	97%
ZK	4	1986	2086	1981	95%
ZK	5	3467	3648	3463	95%
ZK	6	491	504	491	97%
ZK	7	3104	3123	3104	99%
ZK	8	7377	7377	7377	100%
ZK	9	3185	3185	3185	100%
ZK	10	2669	2669	2669	100%
ZK	11	536	536	536	100%
ZK	12	1110	1110	1110	100%
ZK	13	2238	2238	2238	100%
ZK	14	8708	8708	8708	100%
ZK	15	8563	8563	8563	100%
ZK	16	7542	7542	7542	100%
ZK	17	1306	1306	1306	100%
ZK	18	255	255	255	100%
ZK	19	781	781	781	100%
ZK	20	2731	2731	2731	100%
ZK	21	929	929	929	100%
ZK	22	188	188	188	100%
ZK	23	470	470	470	100%
ZK	24	2991	2991	2991	100%
ZK	25	1300	1300	1300	100%
ZK	26	928	928	928	100%
ZK	27	1997	1997	1997	100%
ZK	28	584	584	584	100%
ZK	29	237	237	237	100%
ZK	30	654	654	654	100%
ZK	31	1507	1507	1507	100%
ZK	32	1234	1234	1234	100%
ZK	33	537	537	537	100%

Données cadastrales		Superficies en m²			Exonération
Parcelle		Références		interceptée	Valeur en %
Section	N°	Fiscale	Cadastre	ouvrant droit	donnant droit
ZK	34	2012	2012	2012	100%
ZK	35	4984	4984	4984	100%
ZK	36	2072	2072	2072	100%
ZK	37	743	743	743	100%
ZK	38	1015	1015	1015	100%
ZK	39	2968	2968	2968	100%
ZK	40	4069	4069	4069	100%
ZK	41	1275	1275	1275	100%
ZK	42	253	253	253	100%
ZK	43	841	841	841	100%
ZK	44	2573	2573	2573	100%
ZK	45	802	802	802	100%
ZK	46	526	526	526	100%
ZK	47	1204	1204	1204	100%
ZK	48	3079	4364	3069	71%
ZK	49	4685	5017	4664	93%
ZK	52	29816	33173	29733	90%
ZK	54	3421	3421	3421	100%
ZK	55	1840	1840	1840	100%
ZK	56	2500	2500	2500	100%
ZK	57	4192	4192	4192	100%
ZK	58	6482	6482	6482	100%
ZK	59	3328	3328	3328	100%
ZK	60	2430	2430	2430	100%
ZK	61	2344	2344	2344	100%
ZK	62	1827	1827	1827	100%
ZK	63	1853	1854	1849	100%
ZK	64	769	769	768	100%
ZK	65	26004	26004	26004	100%
ZK	66	20221	20221	20221	100%
ZK	67	3461	3733	3733	93%
ZK	68	23407	23658	23658	99%
ZK	82	1346	1346	1346	100%
ZK	84	6812	6812	6812	100%
ZK	85	11434	11434	11434	100%
ZK	86	5401	5401	5401	100%
ZK	87	8663	8663	8663	100%
ZK	88	860	860	860	100%
ZK	89	11198	11198	11198	100%
ZK	90	161933	161933	161933	100%
ZK	91	34757	34765	34757	100%
ZK	92	6511	6511	6511	100%
ZK	93	1493	1493	1493	100%
ZK	94	2395	2395	2395	100%
ZK	95	12588	12588	12588	100%
ZK	96	11495	11495	11495	100%
ZK	97	1939	1939	1939	100%
ZK	98	865	865	865	100%
ZK	99	1007	1007	1007	100%
ZK	100	1612	1612	1612	100%
ZK	101	1177	1177	1177	100%
ZK	102	3085	3085	3085	100%
ZK	103	6582	6582	6582	100%
ZK	104	1059	1059	1059	100%
ZK	105	2461	2461	2461	100%
ZK	106	4119	4119	4119	100%
ZK	107	16835	16835	16835	100%
ZK	108	716	716	716	100%
ZK	109	1266	1266	1266	100%
ZK	110	4495	4495	4495	100%
ZK	111	2639	2639	2639	100%
ZK	112	569	569	569	100%
ZK	113	979	979	979	100%
ZK	114	1332	1332	1332	100%
ZK	115	827	827	827	100%
ZK	116	852	852	852	100%
ZK	117	1414	1414	1414	100%
ZK	118	564	564	564	100%
ZK	119	346	346	346	100%
ZK	120	1283	1283	1283	100%
ZK	121	3370	3370	3370	100%
ZK	122	11600	11600	11600	100%
ZK	123	24017	24017	24017	100%
ZK	124	657	657	657	100%
ZK	125	1202	1202	1202	100%
ZK	126	1118	1118	1118	100%
ZK	127	699	699	699	100%
ZK	128	2082	2082	2082	100%
ZK	134	3730	3730	3730	100%
ZK	135	4115	4115	4115	100%
ZL	2	2560	2560	2560	100%
ZL	3	3739	3739	3739	100%
ZL	7	4408	4408	4408	100%
ZL	8	11997	11997	11997	100%
ZL	9	6835	6835	6835	100%
ZL	10	6641	6641	6641	100%
ZL	11	8101	8489	8363	95%
ZL	15	4133	6121	6121	68%
ZL	18	4216	6570	5472	64%
ZL	20	1666	3260	3260	51%

Données cadastrales		Superficies en m ²			Exonération
Parcelle		Références		interceptée	Valeur en %
Section	N°	Fiscale	Cadastre	ouvrant droit	donnant droit
ZL	21	1871	1871	1871	100%
ZL	22	16242	16242	16242	100%
ZL	23	33313	33313	33313	100%
ZL	24	5895	5895	5895	100%
ZL	25	7555	7555	7555	100%
ZL	26	6794	6794	6794	100%
ZL	27	6113	6113	6113	100%
ZL	28	7739	7739	7739	100%
ZL	29	10998	10998	10998	100%
ZL	31	2017	2702	2702	75%
ZL	32	419	419	419	100%
ZL	33	4865	4865	4865	100%
ZL	34	2516	2516	2516	100%
ZL	35	214	214	214	100%
ZL	36	713	713	713	100%
ZL	37	6740	6740	6740	100%
ZL	38	4100	4100	4100	100%
ZL	39	1021	1021	1021	100%
ZL	40	4611	4611	4611	100%
ZL	41	5966	5966	5966	100%
ZL	42	6723	6723	6723	100%
ZL	43	1577	1577	1577	100%
ZL	44	2109	2109	2109	100%
ZL	45	16445	16445	16445	100%
ZL	46	13635	13635	13635	100%
ZL	47	1300	1300	1300	100%
ZL	48	177	177	177	100%
ZL	49	2184	2184	2184	100%
ZL	50	521	521	521	100%
ZL	51	8529	8529	8529	100%
ZL	52	10214	10214	10214	100%
ZL	53	860	860	860	100%
ZL	54	3611	3611	3611	100%
ZL	55	7265	7265	7265	100%
ZL	56	1451	1451	1451	100%
ZL	57	1659	1659	1659	100%
ZL	58	9444	9444	9444	100%
ZL	59	6830	6830	6830	100%
ZL	60	15779	15779	15779	100%
ZL	68	62592	62592	62592	100%
ZL	69	62129	62129	62129	100%
ZO	96	2473	2473	2473	100%
ZO	97	3218	3218	3218	100%
ZO	98	426	426	426	100%
ZO	99	6426	6426	6426	100%
ZO	100	3191	3191	3191	100%
ZO	101	17230	17230	17230	100%
ZO	102	11860	11869	11869	100%
ZO	103	6654	6654	6654	100%
ZO	104	1539	1539	1539	100%
ZO	105	14965	14965	14965	100%
ZO	106	2021	2021	2021	100%
ZO	107	3666	3666	3666	100%
ZO	108	19824	19824	19824	100%
ZO	109	9899	9899	9899	100%
ZO	110	5481	5481	5481	100%
ZO	111	6268	6268	6268	100%
ZO	112	4521	4521	4521	100%
ZO	113	18492	18492	18492	100%
ZT	1	29985	29993	29993	100%
ZT	4	763	824	824	93%
ZT	5	7623	7623	7623	100%
ZT	6	13946	14072	14072	99%
ZT	7	35705	35705	35705	100%
ZT	8	67486	67486	67486	100%
ZT	9	5847	5847	5847	100%
ZT	10	1987	1987	1987	100%
ZT	11	23046	23046	23046	100%
ZT	12	15741	15753	15753	100%
ZT	13	5231	5231	5231	100%
ZT	14	7798	7798	7798	100%
ZT	15	7959	7959	7959	100%
ZT	16	5663	5663	5663	100%
ZT	17	4722	4722	4722	100%
ZT	18	8148	8148	8148	100%
ZT	19	4324	4324	4324	100%
ZT	20	6307	6307	6307	100%
ZT	21	638	638	638	100%
ZT	22	3429	3429	3429	100%
ZT	24	20482	20957	20957	98%
ZT	25	22527	22527	22527	100%
ZT	26	2939	2939	2939	100%
ZT	27	5322	5322	5322	100%
ZT	28	12914	12914	12914	100%
ZT	30	4844	4844	4844	100%
ZT	31	10534	10535	10535	100%
ZT	32	1416	1416	1416	100%
ZT	33	993	993	993	100%
ZT	34	2849	2849	2849	100%
ZT	35	7187	7187	7187	100%

Données cadastrales		Superficies en m²			Exonération
Parcelle		Références		interceptée	Valeur en %
Section	N°	Fiscale	Cadastre	ouvrant droit	donnant droit
ZT	36	20875	20875	20875	100%
ZT	37	2836	2836	2836	100%
ZT	38	1493	1493	1493	100%
ZT	39	443	443	443	100%
ZT	40	3623	3623	3623	100%
ZT	41	7296	7296	7296	100%
ZT	42	9118	9118	9118	100%
ZT	362	19600	19612	19612	100%
ZT	363	9412	11753	11753	80%
ZT	364	5880	6750	6750	87%
ZT	365	3976	3976	3976	100%
ZV	71	2546	4162	4162	61%
ZV	72	4200	4207	4207	100%
ZV	73	246	246	246	100%
ZV	74	458	458	458	100%
ZV	75	26916	27023	27023	100%
ZV	76	2061	2127	2127	97%
ZV	77	1116	1127	1127	99%
ZV	78	3504	3504	3504	100%
ZV	79	1022	1022	1022	100%
ZV	80	8832	8832	8832	100%
ZV	81	3181	3181	3181	100%
ZV	82	10582	10582	10582	100%
ZW	72	13616	13616	13616	100%
ZW	73	8512	8512	8512	100%
ZW	74	2468	2468	2468	100%
ZW	75	3407	3407	3407	100%
ZW	76	3008	3008	3008	100%
ZW	77	7136	7136	7136	100%
ZW	78	6066	6066	6066	100%
ZW	79	14977	14977	14977	100%
ZW	80	2651	2651	2651	100%
ZW	81	7867	7867	7867	100%
ZW	82	5940	5940	5940	100%
ZW	83	5443	5443	5443	100%
ZW	84	3595	3595	3595	100%
ZW	85	8890	8890	8890	100%
ZW	86	35561	35561	35561	100%
ZW	87	16690	16690	16690	100%
ZW	88	3760	3760	3760	100%
ZW	89	1944	1944	1944	100%
ZW	90	17759	17764	17759	100%
ZW	92	5449	5449	5449	100%
ZW	93	18155	18155	18155	100%
ZW	94	17629	17629	17629	100%
ZW	95	40288	40299	40299	100%
ZW	96	24450	24450	24450	100%
ZW	97	2594	2594	2594	100%
ZW	98	1904	1904	1904	100%
ZW	99	2034	2034	2034	100%
ZW	100	3521	3521	3521	100%
ZW	101	2725	2725	2725	100%
ZW	102	1658	1658	1658	100%
ZW	103	212	212	212	100%
ZW	104	6807	6953	6953	98%
ZW	105	3116	3228	3228	97%
ZW	106	7210	7220	7220	100%
ZW	107	27468	27468	27468	100%
ZW	108	5607	5607	5607	100%
ZW	109	318	333	333	96%
ZW	110	1088	1378	1378	79%
ZX	1	7852	7869	7869	100%
ZX	2	10791	10791	10791	100%
ZX	4	3285	3285	3285	100%
ZX	5	1735	1735	1735	100%
ZX	6	2084	2084	2084	100%
ZX	7	12205	12205	12205	100%
ZX	8	9830	9830	9830	100%
ZX	9	5873	5873	5873	100%
ZX	10	19697	19697	19697	100%
ZX	11	14211	14211	14211	100%
ZX	12	4017	4017	4017	100%
ZX	13	8244	8244	8244	100%
ZX	14	3744	3744	3744	100%
ZX	15	11682	11734	11734	100%
ZX	16	1257	2316	2316	54%
ZX	19	6759	6759	6759	100%
ZX	20	17457	17479	17479	100%
ZX	21	4194	4194	4194	100%
ZX	22	11461	11461	11461	100%
ZX	23	2155	2155	2155	100%
ZX	24	14113	14113	14113	100%
ZX	25	14152	14152	14152	100%
ZX	144	1631	1827	1827	89%
ZX	145	3860	3860	3860	100%
ZX	146	1645	1645	1645	100%
ZX	201	1274	1274	1274	100%
ZX	202	19915	19915	19915	100%

ANNEXE – B

Site NATURA 2000 MARAIS de VILAINE

Répertoire des parcelles par commune

SAINT NICOLAS DE REDON – INSEE 44185

Données cadastrales		Superficies en m ²			Exonération
Parcelle		Références		interceptée	Valeur en %
Section	N°	Fiscale	Cadastré	ouvrant droit	donnant droit
YA	50	764	1183	1183	65%
YA	51	3114	3114	3114	100%
YA	52	2985	2985	2985	100%
YA	53	906	906	906	100%
YA	54	4984	4984	4984	100%
YA	55	7877	7877	7877	100%
YA	56	14676	14745	14745	100%
YA	57	3642	3642	3642	100%
YA	58	3187	3187	3187	100%
YA	59	1709	1709	1709	100%
YA	60	4473	4473	4473	100%
YA	61	3338	3338	3338	100%
YA	62	4087	4087	4087	100%
YA	63	2360	2360	2360	100%
YA	64	2164	2164	2164	100%
YA	65	5508	5508	5508	100%
YA	66	5990	5990	5990	100%
YA	67	4853	4853	4853	100%
YA	68	5181	5181	5181	100%
YA	69	3760	3760	3760	100%
YA	70	14234	14234	14234	100%
YA	71	5074	5074	5074	100%
YA	72	2836	2836	2836	100%
YA	73	5808	5808	5808	100%
YA	74	3751	3751	3751	100%
YA	75	3739	3739	3739	100%
YA	76	6784	6784	6784	100%
YA	77	598	598	598	100%
YA	78	5223	5223	5223	100%
YA	79	64084	64803	64467	99%
YA	95	1583	2068	1587	77%
YA	101	296	352	352	84%
YB	112	545	545	545	100%
YB	113	1978	1978	1978	100%
YB	114	1700	1700	1700	100%
YB	115	1441	1441	1441	100%
YB	116	1465	1465	1465	100%
YB	122	11158	11299	11299	99%
YB	123	712	712	712	100%
YB	124	2702	2702	2702	100%
YB	125	950	950	950	100%
YB	126	2816	2816	2816	100%
YB	127	3501	3501	3501	100%
YB	128	3502	3502	3502	100%
YB	129	492	492	492	100%
YB	130	4898	4898	4898	100%
YB	131	4007	4007	4007	100%
YB	132	7456	7456	7456	100%
YB	133	3482	3482	3482	100%
YB	134	14789	14789	14789	100%
YB	135	7100	7100	7100	100%
YB	136	24635	24635	24635	100%
YB	137	3532	5240	5240	67%
YB	138	7763	7763	7763	100%
YB	139	3602	3602	3602	100%
YB	140	4334	4334	4334	100%
YB	141	4712	4712	4712	100%
YB	142	4659	4659	4659	100%
YB	143	5286	5286	5286	100%
YB	144	4259	4259	4259	100%
YB	145	7227	7227	7227	100%
YB	146	1968	1968	1968	100%
YB	147	9552	9552	9552	100%
YB	148	2359	2359	2359	100%
YB	149	4295	4295	4295	100%
YB	150	3264	3264	3264	100%
YB	151	9554	9554	9554	100%
YB	152	1621	1621	1621	100%
YB	153	2050	2050	2050	100%
YB	154	5202	5202	5202	100%
YB	155	3890	3890	3890	100%
YB	156	2142	2142	2142	100%
YB	157	3289	3289	3289	100%
YB	158	1951	1951	1951	100%
YB	159	1110	1110	1110	100%
YB	160	5972	5972	5972	100%

Vu pour être annexé à mon arrêté du

Le PREFET,
Pour le préfet et par délégation
Le secrétaire général

Serge BOULANGER

19 AOUT 2019

Données cadastrales		Superficies en m ²			Exonération
Parcelle		Références		interceptée	Valeur en %
Section	N°	Fiscale	Cadastre	ouvrant droit	donnant droit
YB	161	5438	5438	5438	100%
YB	162	11868	11868	11868	100%
YB	163	23566	23566	23566	100%
YB	164	1663	2105	2105	79%
YB	185	22516	22516	22516	100%
ZA	1	2939	2939	2939	100%
ZA	2	27253	27253	27253	100%
ZA	3	25990	25990	25990	100%
ZA	4	1282	1282	1282	100%
ZA	5	1389	1389	1389	100%
ZA	6	739	739	739	100%
ZA	7	1174	1174	1174	100%
ZA	8	1484	1484	1484	100%
ZA	9	1768	1768	1768	100%
ZA	10	6888	6888	6888	100%
ZA	11	2167	2167	2167	100%
ZA	12	6735	6735	6735	100%
ZA	13	3424	3424	3424	100%
ZA	14	4123	4123	4123	100%
ZA	15	4932	4932	4932	100%
ZA	16	999	999	999	100%
ZA	17	27564	27564	27564	100%
ZA	18	33910	33910	33910	100%
ZA	19	1553	1553	1553	100%
ZA	20	12403	12403	12403	100%
ZA	21	3602	3602	3602	100%
ZA	22	8977	8977	8977	100%
ZA	23	8475	8475	8475	100%
ZA	24	141	141	141	100%
ZA	25	6290	6290	6290	100%
ZA	26	632	632	632	100%
ZA	27	5091	5091	5091	100%
ZA	28	980	980	980	100%
ZA	29	4226	4226	4226	100%
ZA	30	5241	5241	5241	100%
ZA	31	3794	3794	3794	100%
ZA	32	12093	12093	12093	100%
ZA	33	12424	12424	12424	100%
ZA	35	1142	1142	1142	100%
ZA	36	14195	14195	14195	100%
ZA	37	1603	1603	1603	100%
ZA	38	891	891	891	100%
ZA	39	954	954	954	100%
ZA	40	4606	4606	4606	100%
ZA	41	5823	5823	5823	100%
ZA	42	92012	92012	92012	100%
ZA	44	1155	1155	1155	100%
ZA	45	1146	1146	1146	100%
ZA	46	2185	2185	2185	100%
ZA	47	1826	1826	1826	100%
ZA	48	3318	3318	3318	100%
ZA	49	4943	4943	4943	100%
ZA	50	1204	1204	1204	100%
ZA	51	1215	1215	1215	100%
ZA	52	2304	2304	2304	100%
ZA	53	2490	2490	2490	100%
ZA	54	3752	3752	3752	100%
ZA	55	1133	1133	1133	100%
ZA	56	2132	2132	2132	100%
ZA	57	3113	3113	3113	100%
ZA	58	1785	1785	1785	100%
ZA	59	763	763	763	100%
ZA	60	1208	1208	1208	100%
ZA	61	6683	6683	6683	100%
ZA	62	6549	6549	6549	100%
ZA	75	1757	1757	1757	100%
ZA	77	23029	23029	23029	100%
ZA	78	17340	17340	17340	100%
ZA	79	16719	16719	16719	100%
ZA	80	872	872	872	100%
ZA	81	26734	26734	26734	100%
ZA	82	44896	44896	44896	100%
ZA	83	874	874	874	100%
ZA	84	13319	13319	13319	100%
ZA	85	2758	2758	2758	100%
ZA	86	1909	1909	1909	100%
ZA	87	4659	4659	4659	100%
ZA	88	461	461	461	100%
ZA	89	7953	7953	7953	100%
ZA	90	392	392	392	100%
ZA	91	20436	20436	20436	100%
ZA	92	7354	7354	7354	100%
ZA	93	1111	1111	1111	100%
ZA	94	1461	1461	1461	100%
ZA	95	4214	4214	4214	100%
ZA	103	26301	26301	26301	100%
ZA	104	26417	26417	26417	100%
ZA	105	26542	26542	26542	100%
ZA	106	20489	20489	20489	100%
ZA	107	20269	20269	20269	100%

Données cadastrales		Superficies en m ²			Exonération
Parcelle		Références		interceptée	Valeur en %
Section	N°	Fiscale	Cadastre	ouvrant droit	donnant droit
ZB	1	9913	9913	9913	100%
ZB	2	1635	1635	1635	100%
ZB	3	7924	7924	7924	100%
ZB	4	8724	8724	8724	100%
ZB	5	4990	4990	4990	100%
ZB	6	4110	4110	4110	100%
ZB	7	1456	1456	1456	100%
ZB	8	2298	2298	2298	100%
ZB	9	7058	7058	7058	100%
ZB	10	8314	8314	8314	100%
ZB	11	18487	18487	18487	100%
ZB	12	7641	7641	7641	100%
ZB	13	2338	2338	2338	100%
ZB	15	17624	17624	17624	100%
ZB	16	12180	12180	12180	100%
ZB	17	7933	7933	7933	100%
ZB	18	3312	3312	3312	100%
ZB	19	7411	7411	7411	100%
ZB	20	12386	12386	12386	100%
ZB	21	10714	10714	10714	100%
ZB	22	5307	5307	5307	100%
ZB	23	8553	8553	8553	100%
ZB	24	24525	24525	24525	100%
ZB	25	926	926	926	100%
ZB	26	7542	7542	7542	100%
ZB	27	8447	8447	8447	100%
ZB	28	12042	12042	12042	100%
ZB	29	11467	11467	11467	100%
ZB	30	13620	13620	13620	100%
ZB	31	1480	1480	1480	100%
ZB	32	7542	7542	7542	100%
ZB	33	3626	3626	3626	100%
ZB	34	11003	11003	11003	100%
ZB	35	1296	1296	1296	100%
ZB	36	1308	1308	1308	100%
ZB	37	1857	1857	1857	100%
ZB	38	3823	3823	3823	100%
ZB	39	2895	2895	2895	100%
ZB	40	3316	3316	3316	100%
ZB	41	4266	4266	4266	100%
ZB	42	3563	3563	3563	100%
ZB	43	6747	6747	6747	100%
ZB	44	8496	8496	8496	100%
ZB	45	26497	26497	26497	100%
ZB	46	1891	1891	1891	100%
ZB	47	26299	26299	26299	100%
ZB	48	10169	10169	10169	100%
ZB	49	25971	25971	25971	100%
ZB	50	1848	1848	1848	100%
ZB	51	13807	13807	13807	100%
ZB	52	4709	4709	4709	100%
ZB	53	13187	13187	13187	100%
ZB	54	6886	6886	6886	100%
ZB	55	45743	45743	45743	100%
ZB	56	854	854	854	100%
ZB	57	19310	19310	19310	100%
ZB	58	5131	5131	5131	100%
ZB	59	17177	17177	17177	100%
ZB	60	2556	2556	2556	100%
ZB	61	13561	13561	13561	100%
ZB	62	10720	10720	10720	100%
ZB	63	5266	5266	5266	100%
ZB	64	9345	9345	9345	100%
ZB	65	4499	4499	4499	100%
ZB	66	9447	9447	9447	100%
ZB	67	1438	1438	1438	100%
ZB	68	1554	1554	1554	100%
ZB	69	11244	11244	11244	100%
ZB	70	1692	1692	1692	100%
ZB	71	30278	30278	30278	100%
ZB	72	9127	9127	9127	100%
ZB	73	7140	7140	7140	100%
ZB	74	2280	2280	2280	100%
ZB	75	13179	13179	13179	100%
ZB	77	8604	8604	8604	100%
ZB	78	5549	5549	5549	100%
ZB	79	9289	9289	9289	100%
ZB	80	15888	15888	15888	100%
ZB	81	5934	5934	5934	100%
ZB	82	2675	2675	2675	100%
ZB	83	2313	2313	2313	100%
ZB	84	12680	12680	12680	100%
ZB	85	10813	10813	10813	100%
ZB	86	17144	17144	17144	100%
ZB	87	28044	28044	28044	100%
ZB	88	2534	2534	2534	100%
ZB	89	1872	1872	1872	100%
ZB	90	4319	4319	4319	100%
ZB	91	977	977	977	100%
ZB	92	12451	12451	12401	100%

Données cadastrales		Superficies en m²			Exonération
Parcelle		Références		interceptée	Valeur en %
Section	N°	Fiscale	Cadastre	ouvrant droit	donnant droit
ZB	93	5305	5305	5305	100%
ZB	94	24705	24705	24705	100%
ZB	95	349	349	349	100%
ZB	96	1367	1367	1367	100%
ZB	97	1208	1208	1208	100%
ZB	98	11038	11038	11038	100%
ZB	99	8452	8452	8452	100%
ZB	100	2079	2079	2079	100%
ZB	101	472	472	472	100%
ZB	102	737	737	737	100%
ZB	103	13910	13910	13910	100%
ZB	104	20243	20243	20243	100%
ZB	105	2960	2960	2960	100%
ZB	106	2294	2294	2294	100%
ZB	107	12467	12467	12467	100%
ZB	108	21632	21632	21632	100%
ZB	109	857	857	857	100%
ZB	110	9924	9924	9924	100%
ZB	111	7549	7549	7549	100%
ZB	112	10188	10188	10188	100%
ZB	113	13357	13357	13357	100%
ZB	114	11834	11834	11834	100%
ZB	115	11328	11328	11328	100%
ZB	116	29608	29608	29608	100%
ZB	117	8300	8300	8300	100%
ZB	118	27425	27425	24726	100%
ZB	119	51746	53087	32564	98%
ZB	120	5274	5274	5274	100%
ZB	121	1308	1308	1308	100%
ZB	122	4534	4534	4534	100%
ZB	123	2733	2733	2733	100%
ZB	124	5339	5339	5339	100%
ZB	125	8858	8858	8858	100%
ZB	126	48167	48167	48167	100%
ZB	127	6303	6303	6303	100%
ZB	128	7156	7156	7156	100%
ZB	129	2960	2960	2960	100%
ZB	130	2207	2207	2207	100%
ZB	131	1086	1086	1086	100%
ZB	132	2097	2097	2097	100%
ZB	133	505	505	505	100%
ZB	134	7180	7180	7180	100%
ZB	135	3284	3284	3284	100%
ZB	138	7242	7242	7242	100%
ZB	139	7414	7414	7414	100%
ZC	1	3669	5765	4501	64%
ZC	2	5128	5128	5128	100%
ZC	3	942	942	942	100%
ZC	4	1475	1475	1475	100%
ZC	5	1537	1537	1537	100%
ZC	6	1865	1865	1865	100%
ZC	7	3336	3336	3336	100%
ZC	8	2917	2917	2917	100%
ZC	9	3912	3912	3912	100%
ZC	10	12853	12853	12853	100%
ZC	11	8963	8963	8963	100%
ZC	12	26974	26974	26974	100%
ZC	13	21964	21964	21964	100%
ZC	14	6186	6186	6186	100%
ZC	15	555	555	555	100%
ZC	17	2469	2469	2469	100%
ZC	18	1407	1407	1407	100%
ZC	19	48530	48530	48530	100%
ZC	20	8388	8388	8388	100%
ZC	21	2433	2433	2433	100%
ZC	22	552	552	552	100%
ZC	23	61557	61557	61557	100%
ZC	24	2523	2523	2523	100%
ZC	25	5630	5630	5630	100%
ZC	26	2693	2693	2693	100%
ZC	27	2503	2503	2503	100%
ZC	28	3072	3072	3072	100%
ZC	29	4561	4561	4561	100%
ZC	30	2381	2381	2381	100%
ZC	31	651	651	651	100%
ZC	32	39914	39914	39914	100%
ZC	33	686	686	686	100%
ZC	34	5638	5638	5638	100%
ZC	35	47981	47981	47981	100%
ZC	36	47808	47808	47808	100%
ZC	37	17517	17517	17517	100%
ZC	38	19751	19751	19751	100%
ZC	39	1423	1423	1423	100%
ZC	40	12568	12568	12568	100%
ZC	41	3854	3854	3854	100%
ZC	42	5588	5588	5588	100%
ZC	43	6132	6132	6132	100%
ZC	44	5784	5784	5784	100%
ZC	45	5072	5072	5072	100%
ZC	46	14755	14755	14755	100%

Données cadastrales		Superficies en m ²			Exonération
Parcelle		Références		interceptée	Valeur en %
Section	N°	Fiscale	Cadastré	ouvrant droit	donnant droit
ZC	47	29842	29842	29842	100%
ZC	48	8391	8391	8391	100%
ZC	49	14375	14375	14375	100%
ZC	50	5602	5602	5602	100%
ZC	51	3645	3645	3645	100%
ZC	52	7734	7734	7734	100%
ZC	53	10912	10912	10912	100%
ZC	54	363	363	363	100%
ZC	55	14610	14610	14610	100%
ZC	56	835	835	835	100%
ZC	57	18140	18140	18140	100%
ZC	58	8589	8589	8589	100%
ZC	59	4315	4315	4315	100%
ZC	60	12089	12089	12089	100%
ZC	61	3776	3776	3776	100%
ZC	62	19097	19097	19097	100%
ZC	63	488	488	488	100%
ZC	64	7915	7915	7915	100%
ZC	65	690	690	690	100%
ZC	66	2469	2469	2469	100%
ZC	67	553	553	553	100%
ZC	68	11293	11293	11293	100%
ZC	69	13774	13774	13774	100%
ZC	70	5316	5316	5316	100%
ZC	71	4513	4513	4513	100%
ZC	72	1537	1537	1537	100%
ZC	73	1283	1283	1283	100%
ZC	74	25788	25788	25788	100%
ZC	75	22822	22822	22822	100%
ZC	76	7070	7070	7070	100%
ZC	77	20176	20176	20176	100%
ZC	78	6703	6703	6703	100%
ZC	79	8263	8263	8263	100%
ZC	80	2350	2350	2350	100%
ZC	81	9793	9793	9793	100%
ZC	82	9841	9841	9841	100%
ZC	83	5191	5191	5191	100%
ZC	84	903	903	903	100%
ZC	85	10844	10844	10844	100%
ZC	86	5672	5672	5672	100%
ZC	87	6024	6024	6024	100%
ZC	88	4278	4278	4278	100%
ZC	89	10389	10389	10389	100%
ZC	90	7641	7641	7641	100%
ZC	91	14892	14892	14892	100%
ZC	92	14937	14937	14937	100%
ZC	93	18961	18961	18961	100%
ZC	94	17192	17192	17192	100%
ZC	95	17416	17416	4501	100%
ZC	96	18060	18060	17355	100%
ZC	97	29243	29243	29243	100%
ZC	98	5476	5476	5476	100%
ZC	99	11590	11590	11590	100%
ZC	100	39567	39567	39567	100%
ZC	101	3537	3537	3537	100%
ZC	102	1890	1890	1890	100%
ZC	103	1054	1054	1054	100%
ZC	104	1076	1076	1076	100%
ZC	105	11024	12899	11410	86%
ZC	106	482	773	175	62%
ZC	108	10213	11363	11363	90%
ZC	109	6375	6375	6375	100%
ZC	110	341	341	341	100%
ZC	111	5103	5103	5103	100%
ZC	115	90495	90639	90623	100%
ZC	116	4950	4983	4955	99%
ZC	117	40334	40390	40332	100%
ZD	1	14706	26386	10721	56%
ZD	2	17678	18764	18471	94%
ZD	3	2228	3636	3636	61%
ZD	4	555	555	555	100%
ZD	5	606	606	606	100%
ZD	6	1363	1363	1363	100%
ZD	7	1557	1557	1557	100%
ZD	8	3472	3472	3472	100%
ZD	9	4040	4040	4040	100%
ZD	10	7293	7293	7293	100%
ZD	11	10513	10513	10513	100%
ZD	12	942	942	942	100%
ZD	13	10223	10223	10223	100%
ZD	14	5103	5103	5103	100%
ZD	15	14604	14604	14604	100%
ZD	16	4362	4362	4362	100%
ZD	17	18339	18339	18339	100%
ZD	18	1083	1083	1083	100%
ZD	19	5773	6549	6549	88%
ZD	20	15764	15764	15764	100%
ZD	21	5376	5376	5376	100%
ZD	22	869	869	869	100%
ZD	23	4550	4550	4550	100%

Données cadastrales		Superficies en m²			Exonération
Parcelle		Références		interceptée	Valeur en %
Section	N°	Fiscale	Cadastre	ouvrant droit	donnant droit
ZD	24	1464	1464	1464	100%
ZD	25	6416	6416	6416	100%
ZD	26	12531	12531	12531	100%
ZD	27	3362	3362	3362	100%
ZD	28	339	339	339	100%
ZD	29	9754	9754	9754	100%
ZD	30	3460	3460	3460	100%
ZD	31	8954	8954	8954	100%
ZD	32	8721	8721	8721	100%
ZD	33	6758	6758	6758	100%
ZD	34	6460	6538	6457	99%
ZD	35	6463	7173	6454	90%
ZD	36	1597	1814	1593	88%
ZD	38	2274	2531	2269	90%
ZD	39	3770	3798	3784	99%
ZD	42	1570	2479	1564	63%
ZD	43	191	306	191	62%
ZD	44	11287	18518	11242	61%
ZD	46	4422	4422	4422	100%
ZD	47	4051	4051	4051	100%
ZD	48	2788	2888	2888	97%
ZD	49	2807	2918	2848	96%
ZD	50	18659	18659	18659	100%
ZD	51	4101	4101	4101	100%
ZD	52	1858	1858	1858	100%
ZD	53	756	756	756	100%
ZD	54	5341	5341	5341	100%
ZD	55	4597	4597	4597	100%
ZD	56	3968	3968	3968	100%
ZD	57	9185	9346	9259	98%
ZD	61	14078	15806	15806	89%
ZD	62	46910	48088	48088	98%
ZD	63	2100	2125	2125	99%
ZE	1	2233	2838	2227	79%
ZE	3	2887	2887	2887	100%
ZE	7	11495	11495	11495	100%
ZE	13	8570	8570	8570	100%
ZE	14	378	378	378	100%
ZE	15	1315	1315	1315	100%
ZE	16	4172	4172	4172	100%
ZE	17	11049	11049	11049	100%
ZE	18	5441	5441	5441	100%
ZE	19	10663	10663	10663	100%
ZE	21	4520	4520	4520	100%
ZE	22	5633	5633	5633	100%
ZE	23	6500	6500	6500	100%
ZE	24	5250	5250	5250	100%
ZE	25	5756	5756	5756	100%
ZE	26	5094	5094	5094	100%
ZE	27	5165	5165	5165	100%
ZE	28	1953	1953	1953	100%
ZE	29	8291	8291	8291	100%
ZE	30	7746	7746	7746	100%
ZE	31	13082	13082	13082	100%
ZE	32	19535	19535	19535	100%
ZE	33	3644	3644	3644	100%
ZE	34	1456	1456	1456	100%
ZE	35	4700	4700	4700	100%
ZE	36	307	307	307	100%
ZE	37	1206	1206	1206	100%
ZE	38	605	605	605	100%
ZE	39	93391	93391	93391	100%
ZE	40	2319	2319	2319	100%
ZE	41	197	197	197	100%
ZE	42	7503	7503	7503	100%
ZE	43	5463	5463	5463	100%
ZE	44	7466	7466	7466	100%
ZE	45	826	826	826	100%
ZE	46	3319	3319	3319	100%
ZE	47	2101	2101	2101	100%
ZE	48	5354	5354	5354	100%
ZE	49	4725	4725	4725	100%
ZE	50	2924	2924	2924	100%
ZE	51	8374	8374	8374	100%
ZE	52	3624	3624	3624	100%
ZE	53	12717	12717	12717	100%
ZE	54	9445	9445	9445	100%
ZE	55	1427	1427	1427	100%
ZE	56	8411	8411	8411	100%
ZE	57	16396	16396	16396	100%
ZE	58	5430	5430	5430	100%
ZE	59	7696	7696	7696	100%
ZE	60	35151	35151	35151	100%
ZE	61	2158	2158	2158	100%
ZE	62	8008	8008	8007	100%
ZE	63	11774	11774	11659	100%
ZE	64	10651	10651	10647	100%
ZE	65	5104	5212	5170	98%
ZE	66	4941	5092	5092	97%
ZE	70	9796	9796	9796	100%

Données cadastrales		Superficies en m ²			Exonération
Parcelle		Références		interceptée	Valor en %
Section	N°	Fiscale	Cadastre	ouvrant droit	donnant droit
ZE	71	7721	7721	7721	100%
ZE	72	35907	37243	36420	96%
ZE	73	24426	27476	24631	89%
ZE	75	12208	13450	12217	91%
ZE	76	7337	7495	7473	98%
ZE	78	1061	1061	1061	100%
ZE	79	4805	5021	5021	96%
ZE	80	1094	1167	1167	94%
ZE	81	8344	8612	8612	97%
ZE	83	3481	3481	3481	100%
ZE	84	1063	1063	1063	100%
ZE	85	13033	13033	13033	100%
ZE	86	2280	2280	2280	100%
ZE	87	5127	5127	5127	100%
ZE	90	397	492	492	81%
ZE	91	26001	26949	25966	97%
ZE	93	5360	5360	5360	100%
ZE	95	369	369	369	100%
ZE	97	2120	2488	2488	85%
ZE	98	6928	7146	6928	97%
ZE	100	4091	4450	4023	92%
ZE	101	44753	48666	39522	92%
ZE	103	6493	6493	6493	100%
ZE	105	7091	7091	7091	100%
ZE	107	1522	1522	1522	100%
ZE	109	7309	7309	7309	100%
ZE	111	539	539	539	100%
ZE	112	579	919	919	63%
ZE	113	64	64	64	100%
ZE	114	485	845	845	57%
ZH	1	8795	10528	8745	84%
ZH	2	1953	2320	1940	84%
ZH	3	2365	2770	2352	85%
ZH	4	2735	3134	2723	87%
ZH	5	1867	1867	1867	100%
ZH	6	664	752	662	88%
ZH	7	389	443	388	88%
ZH	8	965	1086	962	89%
ZH	9	3419	3922	3410	87%
ZH	10	847	965	846	88%
ZH	11	360	413	359	87%
ZH	12	4138	4636	4135	89%
ZH	13	979	1066	978	92%
ZH	14	882	960	882	92%
ZH	15	649	701	648	93%
ZH	16	562	601	561	94%
ZH	17	686	730	684	94%
ZH	18	1046	1105	1044	95%
ZH	19	558	584	557	96%
ZH	20	537	558	535	96%
ZH	21	750	777	747	97%
ZH	22	847	870	843	97%
ZH	23	1411	1440	1404	98%
ZH	24	11475	12610	11463	91%
ZH	25	6319	7154	6304	88%
ZH	26	6968	7522	6938	93%
ZH	27	10086	10533	10021	96%
ZH	28	6642	7390	6611	90%
ZH	29	3917	4544	3900	86%
ZH	30	7224	7740	7208	93%
ZH	31	4879	4879	4879	100%
ZH	32	11644	11644	11644	100%
ZH	33	3723	3723	3723	100%
ZH	34	3380	3380	3380	100%
ZH	35	2546	2546	2546	100%
ZH	36	7070	7070	7070	100%
ZH	37	666	666	666	100%
ZH	38	22894	22894	22894	100%
ZH	39	11432	11432	11432	100%
ZH	40	5632	5632	5632	100%
ZH	41	3794	3794	3794	100%
ZH	42	1974	1974	1974	100%
ZH	43	10438	10438	10438	100%
ZH	44	10258	10258	10258	100%
ZH	45	4383	4383	4383	100%
ZH	46	7594	7594	7594	100%
ZH	47	9136	9136	9136	100%
ZH	48	17058	17058	17058	100%
ZH	49	5916	5916	5916	100%
ZH	50	6578	6578	6578	100%
ZH	51	20997	20997	20997	100%
ZH	52	20108	20108	20108	100%
ZH	53	713	713	713	100%
ZH	54	3006	3006	3006	100%
ZH	55	31911	31911	31911	100%
ZH	59	386	386	386	100%
ZH	78	29538	29538	29538	100%
ZH	79	3557	3557	3557	100%
ZH	80	10042	10042	10042	100%
ZH	81	3478	3478	3478	100%

Données cadastrales		Superficies en m²			Exonération
Parcelle		Références		interceptée	Valeur en %
Section	N°	Fiscale	Cadastre	ouvrant droit	donnant droit
ZH	82	5271	5271	5271	100%
ZH	83	12191	12191	12191	100%
ZH	84	8566	8566	8566	100%
ZH	86	12854	12854	12854	100%
ZH	87	11912	11912	11912	100%
ZH	88	2795	2795	2795	100%
ZH	89	5045	5045	5045	100%
ZH	90	3980	3980	3980	100%
ZH	91	2864	2864	2864	100%
ZH	92	26125	26125	26125	100%
ZH	93	8453	8453	8453	100%
ZH	94	7257	7257	7257	100%
ZH	95	4691	4691	4691	100%
ZH	96	4866	4866	4866	100%
ZH	97	9292	9292	9292	100%
ZH	98	3126	3126	3126	100%
ZH	99	1084	1084	1084	100%
ZH	100	1615	1615	1615	100%
ZH	101	5920	5920	5920	100%
ZH	102	4765	4765	4765	100%
ZH	103	6350	6350	6350	100%
ZH	104	15534	15534	15534	100%
ZH	105	2629	2629	2629	100%
ZH	106	4901	4901	4901	100%
ZH	107	390	390	390	100%
ZH	108	737	737	737	100%
ZH	109	3563	3563	3563	100%
ZH	110	604	604	604	100%
ZH	111	3412	3412	3412	100%
ZH	112	3325	3325	3325	100%
ZH	113	10414	10414	10414	100%
ZH	115	17391	17391	17391	100%
ZH	116	982	982	982	100%
ZH	117	1306	1306	1306	100%
ZH	118	3275	3275	3275	100%
ZH	119	897	897	897	100%
ZH	120	2531	2531	2531	100%
ZH	121	2251	2251	2251	100%
ZH	122	579	579	579	100%
ZH	123	749	749	749	100%
ZH	124	584	584	584	100%
ZH	125	2186	2186	2186	100%
ZH	126	3381	3381	3381	100%
ZH	127	27250	28924	27109	94%
ZH	128	8348	8348	8348	100%
ZH	129	869	869	869	100%
ZH	134	6049	6049	6049	100%
ZH	135	5997	5997	5997	100%
ZI	2	10679	10816	10679	99%
ZI	3	18009	18109	18002	99%
ZI	4	9061	9061	9061	100%
ZI	5	14128	14137	14127	100%
ZI	6	2927	2974	2925	98%
ZI	7	4870	5033	4866	97%
ZI	8	2263	2368	2261	96%
ZI	9	2842	2980	2840	95%
ZI	10	1984	2066	1982	96%
ZI	11	11723	11860	11710	99%
ZI	12	3269	3269	3269	100%
ZI	13	2021	2021	2021	100%
ZI	14	1428	1428	1428	100%
ZI	15	30031	30149	30000	100%
ZI	16	3668	3774	3659	97%
ZI	17	16394	17143	16364	96%
ZI	18	29602	30999	29576	96%
ZI	19	1359	1453	1359	94%
ZI	20	1132	1212	1132	93%
ZI	21	3786	3786	3786	100%
ZI	22	8850	9514	8850	93%
ZI	23	1330	1396	1330	95%
ZI	24	1501	1556	1501	97%
ZI	25	1676	1719	1676	98%
ZI	26	894	914	894	98%
ZI	27	580	594	580	98%
ZI	28	4635	4725	4635	98%
ZI	29	4987	5146	4987	97%
ZI	30	4587	4835	4587	95%
ZI	31	7012	8108	7005	87%
ZI	32	12147	12272	12272	99%
ZI	33	8614	9177	8937	94%
ZI	34	1687	1687	1687	100%
ZI	35	6729	6729	6729	100%
ZI	36	16555	16555	16555	100%
ZI	37	11258	11258	11258	100%
ZI	38	267	267	267	100%
ZI	44	6637	6638	6638	100%
ZI	45	4530	4622	4622	98%
ZI	46	7063	7070	7070	100%
ZI	47	27666	27666	27666	100%
ZI	48	537	562	537	96%

Données cadastrales		Superficies en m²			Exonération
Parcelle		Références		interceptée	Valeur en %
Section	N°	Fiscale	Cadastre	ouvrant droit	donnant droit
ZK	1	4427	4427	4427	100%
ZK	2	11911	11911	11911	100%
ZK	3	8615	8617	8617	100%
ZK	4	10894	10894	10894	100%
ZK	5	11565	11565	11565	100%
ZK	6	828	1596	1441	52%
ZK	10	21998	21998	21998	100%
ZK	11	5942	5942	5942	100%
ZK	12	3513	3513	3513	100%
ZK	13	902	902	902	100%
ZK	14	764	764	764	100%
ZK	15	739	739	739	100%
ZK	16	19852	19852	19852	100%
ZK	17	1356	1945	1945	70%
ZK	26	4973	4998	4998	100%
ZK	27	2414	2414	2414	100%
ZK	28	7425	7425	7425	100%
ZK	29	670	670	670	100%
ZK	38	4223	8322	6021	51%
ZK	46	18277	18757	18267	97%
ZM	34	7192	7210	7208	100%
ZM	35	7465	7465	7465	100%
ZM	36	7410	7410	7410	100%
ZM	37	4687	4687	4687	100%
ZM	38	2155	2155	2155	100%
ZM	39	3324	3324	3324	100%
ZM	40	1556	1556	1556	100%
ZM	41	639	639	639	100%
ZM	42	1102	1102	1102	100%
ZM	43	1005	1013	1013	99%
ZM	44	574	586	586	98%
ZM	45	660	681	681	97%
ZM	46	356	367	367	97%
ZM	47	673	691	689	97%
ZS	22	6905	6913	6905	100%
ZS	23	3231	3231	3231	100%
ZS	24	2969	2969	2969	100%
ZS	25	2523	2523	2523	100%
ZS	26	2936	2936	2936	100%
ZS	27	3790	3790	3790	100%
ZS	28	1909	1912	1912	100%
ZS	29	1252	1278	1278	98%
ZS	30	14864	15408	15408	97%
ZS	31	5663	7170	5939	79%
ZS	38	1423	2374	1423	60%
ZS	39	14347	14361	14349	100%
ZS	40	27851	29581	27855	94%
ZS	41	1670	1775	1673	94%
ZS	42	2700	3438	2700	79%
ZS	43	869	1069	869	81%
ZS	44	1699	2029	1699	84%
ZS	45	9242	9454	9243	98%
ZS	181	2319	2620	2581	89%
ZS	182	1018	1018	1018	100%
ZS	183	309	309	309	100%
ZS	184	5412	5412	5412	100%
ZS	185	2027	2027	2027	100%
ZV	70	41111	41134	41110	100%
ZV	71	4183	4183	4183	100%
ZV	72	2799	2799	2799	100%
ZY	15	1166	1836	1836	64%
ZY	16	14888	14888	14888	100%
ZY	17	17369	17749	17749	98%
ZY	18	9643	9671	9671	100%
ZY	19	14034	14034	14034	100%

ANNEXE – B

Site NATURA 2000 : « MARAIS de VILAINE »

Répertoire des parcelles par commune

SEVERAC – INSEE 44196

Données cadastrales		Superficies en m ²			Exonération
Parcelle		Références		interceptée	Valeur en %
Section	N°	Fiscale	Cadastre	ouvrant droit	donnant droit
ZA	1	23885	24484	23425	98%
ZA	2	11195	11195	11195	100%
ZA	3	9821	9821	9821	100%
ZA	4	3027	3027	3027	100%
ZA	5	6416	6416	6416	100%
ZA	6	2719	2719	2719	100%
ZA	7	2543	2543	2543	100%
ZA	8	1757	1757	1757	100%
ZA	9	3608	3608	3608	100%
ZA	10	3338	3338	3338	100%
ZA	11	2500	2500	2500	100%
ZA	12	1301	1301	1301	100%
ZA	13	4401	4401	4401	100%
ZA	14	8870	8870	8870	100%
ZA	15	5471	5471	5471	100%
ZA	16	4330	4330	4330	100%
ZA	17	1031	1031	1031	100%
ZA	18	2145	2145	2145	100%
ZA	19	1395	1395	1395	100%
ZA	20	7641	7641	7641	100%
ZA	21	11792	11792	11792	100%
ZA	22	3240	3240	3240	100%
ZA	23	661	661	661	100%
ZA	24	887	887	887	100%
ZA	25	3940	3940	3940	100%
ZA	26	2486	2486	2486	100%
ZA	27	2939	2939	2939	100%
ZA	28	1486	1486	1486	100%
ZA	29	2833	2833	2833	100%
ZA	30	1761	1761	1761	100%
ZA	31	3583	3583	3583	100%
ZA	32	3813	3813	3813	100%
ZA	33	4986	4986	4986	100%
ZA	34	4164	4164	4164	100%
ZA	35	2088	2088	2088	100%
ZA	36	1967	1967	1967	100%
ZA	37	6168	6168	6168	100%
ZA	38	4428	4428	4428	100%
ZA	39	1345	1345	1345	100%
ZA	40	33517	33517	33517	100%
ZA	41	5451	5451	5451	100%
ZA	42	776	776	776	100%
ZA	43	2158	2158	2158	100%
ZA	46	8385	8385	8385	100%
ZA	47	1154	1154	1154	100%
ZA	48	12882	12882	12882	100%
ZA	49	3490	3490	3490	100%
ZA	50	12406	12406	12406	100%
ZA	51	9560	9560	9560	100%
ZA	52	7238	7238	7238	100%
ZA	53	691	691	691	100%
ZA	54	597	597	597	100%
ZA	55	2064	2064	2064	100%
ZA	56	50967	50967	50967	100%
ZA	57	3693	3693	3693	100%
ZA	58	2482	2482	2482	100%
ZA	59	15691	15691	15691	100%
ZA	60	1658	1658	1658	100%
ZA	61	2527	2527	2527	100%
ZA	62	3071	3071	3071	100%
ZA	63	14757	14757	14757	100%
ZA	64	7894	7894	7894	100%
ZA	65	32741	32741	32741	100%
ZA	66	33074	33074	33074	100%
ZA	67	8628	8628	8628	100%
ZA	68	24548	24548	24548	100%
ZA	69	3868	3868	3868	100%
ZA	70	3931	3931	3931	100%
ZA	73	8704	8704	8704	100%
ZA	74	6935	6935	6935	100%
ZA	75	4118	4118	4118	100%
ZA	76	2146	2146	2146	100%
ZA	77	4747	4747	4747	100%
ZA	78	6634	6634	6634	100%
ZA	79	1335	1335	1335	100%
ZA	80	6704	6704	6704	100%

Vu pour être annexé à mon arrêté du

Le PRÉFET,
Pour le préfet et par délégation
Le secrétaire général

Serge BOULANGER

19 AOUT 2019

Données cadastrales		Superficies en m ²			Exonération
Parcelle		Références		interceptée	Valeur en %
Section	N°	Fiscale	Cadastre	ouvrant droit	donnant droit
ZA	81	4472	4472	4472	100%
ZA	82	5971	5971	5971	100%
ZA	83	16611	16611	16611	100%
ZA	84	4602	4602	4602	100%
ZA	85	12719	12719	12719	100%
ZA	86	5917	5917	5917	100%
ZA	87	3735	3735	3735	100%
ZA	88	2531	2531	2531	100%
ZA	89	752	752	752	100%
ZA	90	1669	1669	1669	100%
ZA	91	931	931	931	100%
ZA	93	8683	8683	8683	100%
ZA	94	487	487	487	100%
ZA	95	213	213	213	100%
ZA	96	1358	1358	1358	100%
ZA	97	1609	1609	1609	100%
ZA	98	1918	1918	1918	100%
ZA	99	1484	1484	1484	100%
ZA	100	838	838	838	100%
ZA	101	1802	1802	1802	100%
ZA	102	958	958	958	100%
ZA	103	1157	1157	1157	100%
ZA	104	1802	1802	1802	100%
ZA	105	10713	10713	10713	100%
ZA	106	2694	2694	2694	100%
ZA	107	935	935	935	100%
ZA	108	11494	11494	11494	100%
ZA	109	1800	1800	1800	100%
ZA	110	4747	4747	4747	100%
ZA	111	2955	2955	2955	100%
ZA	112	5825	5825	5825	100%
ZA	113	3442	3442	3442	100%
ZA	114	4543	4543	4543	100%
ZA	115	970	970	970	100%
ZA	116	2665	2665	2665	100%
ZA	117	1297	1297	1297	100%
ZA	118	5509	5509	5509	100%
ZA	119	2845	2845	2845	100%
ZA	120	5326	5326	5326	100%
ZA	121	1541	1541	1541	100%
ZA	122	2188	2188	2188	100%
ZA	123	10281	10618	10618	97%
ZA	124	11845	11894	11894	100%
ZA	125	6018	6762	6663	89%
ZA	126	8808	8808	8808	100%
ZA	127	11048	11056	11056	100%
ZA	128	10914	10932	10932	100%
ZA	129	10791	10907	10907	99%
ZA	130	16880	28012	28012	60%
ZA	131	16024	26938	26938	60%
ZA	132	1043	1786	1786	58%
ZA	133	7658	13125	13125	58%
ZA	134	2581	4419	4419	58%
ZA	135	2435	4219	4219	58%
ZA	136	2429	4230	4230	57%
ZA	137	402	685	685	59%
ZA	138	4522	7930	7930	57%
ZA	139	1522	2692	2692	57%
ZA	140	2255	3772	3772	60%
ZA	141	860	1608	1608	54%
ZA	142	3383	6326	6326	54%
ZA	143	1212	1653	1653	73%
ZA	145	10399	10554	10554	99%
ZA	146	4941	5118	5118	97%
ZA	153	29408	29509	29509	100%
ZA	154	5108	5108	5108	100%
ZA	155	10632	10632	10632	100%
ZA	156	10863	10863	10863	100%
ZA	157	11730	11730	11730	100%
ZA	158	4359	4359	4359	100%
ZA	159	7990	7990	7990	100%
ZA	160	6754	6754	6754	100%
ZA	161	7140	7140	7140	100%
ZA	163	54613	54613	54613	100%
ZA	174	13962	13962	13962	100%
ZA	175	3739	3739	3714	100%
ZA	176	4473	4473	4372	100%
ZA	177	2157	2157	2073	100%
ZA	178	1173	1173	1131	100%
ZA	179	2583	2583	2465	100%
ZA	180	1914	1914	1820	100%
ZA	181	4190	4190	3983	100%
ZA	182	4940	5035	4761	98%
ZA	183	5534	5818	5520	95%
ZA	184	2556	2556	2556	100%
ZA	185	5062	5062	5058	100%
ZA	186	5374	5374	5370	100%
ZA	187	997	997	997	100%
ZA	188	2754	2754	2754	100%
ZA	189	3224	3224	3224	100%

Données cadastrales		Superficies en m ²			Exonération
Parcelle		Références		interceptée	Valeur en %
Section	N°	Fiscale	Cadastre	ouvrant droit	donnant droit
ZA	190	760	760	760	100%
ZA	191	8559	8614	8614	99%
ZA	192	7732	7853	7853	99%
ZA	193	3373	3437	3437	98%
ZA	194	15291	15328	15328	100%
ZA	195	1530	2075	1843	74%
ZA	196	31225	31505	31505	99%
ZA	197	1610	1610	1610	100%
ZA	198	1961	1961	1961	100%
ZA	199	677	677	677	100%
ZA	200	1076	1076	1076	100%
ZA	204	842	842	808	100%
ZA	205	682	682	655	100%
ZA	206	1137	1137	1137	100%
ZA	220	10050	10050	10050	100%
ZA	221	9357	9357	9357	100%
ZB	74	308	520	346	59%
ZB	75	347	444	433	78%
ZB	76	680	720	720	94%
ZB	77	1964	1965	1965	100%
ZB	78	626	633	626	99%
ZB	79	744	744	744	100%
ZB	80	1054	1054	1054	100%
ZB	81	1367	1367	1367	100%
ZB	82	323	323	323	100%
ZB	83	669	669	669	100%
ZB	84	2639	2641	2641	100%
ZB	85	1267	1267	1267	100%
ZB	86	961	961	961	100%
ZB	87	679	679	679	100%
ZB	88	525	525	525	100%
ZB	89	971	972	971	100%
ZB	102	402	618	403	65%
ZD	2	34927	34927	34927	100%
ZD	3	4642	4642	4642	100%
ZD	4	14695	14695	14695	100%
ZD	5	3609	3609	3609	100%
ZD	6	834	834	834	100%
ZD	7	5910	5910	5910	100%
ZD	8	5848	5848	5848	100%
ZD	9	5292	5292	5292	100%
ZD	10	5147	5147	5147	100%
ZD	11	4549	4549	4549	100%
ZD	12	4910	4910	4910	100%
ZD	14	5634	5634	5634	100%
ZD	15	12247	12247	12247	100%
ZD	16	3467	3467	3467	100%
ZD	17	11809	11809	11809	100%
ZD	18	682	682	682	100%
ZD	19	1135	1135	1135	100%
ZD	20	2682	2682	2682	100%
ZD	21	6444	6444	6444	100%
ZD	22	3441	3441	3441	100%
ZD	23	1153	1153	1153	100%
ZD	24	926	926	926	100%
ZD	25	2050	2050	2050	100%
ZD	26	1013	1013	1013	100%
ZD	27	4948	4948	4948	100%
ZD	28	3670	3670	3670	100%
ZD	29	1213	1213	1213	100%
ZD	30	2802	2802	2802	100%
ZD	31	2783	2783	2783	100%
ZD	32	2042	2042	2042	100%
ZD	33	8193	8193	8193	100%
ZD	34	506	506	506	100%
ZD	35	4233	4233	4233	100%
ZD	36	632	632	632	100%
ZD	37	4450	4450	4450	100%
ZD	38	7457	7457	7457	100%
ZD	39	1322	1322	1322	100%
ZD	40	2142	2142	2142	100%
ZD	41	2312	2312	2312	100%
ZD	42	4109	4109	4109	100%
ZD	43	6131	6131	6131	100%
ZD	44	6000	6000	6000	100%
ZD	45	509	509	509	100%
ZD	46	2686	2686	2686	100%
ZD	47	7291	7291	7291	100%
ZD	48	19796	19796	19796	100%
ZD	49	7684	7684	7684	100%
ZD	50	6538	6538	6538	100%
ZD	51	689	689	689	100%
ZD	52	7394	7394	7394	100%
ZD	53	1321	1321	1321	100%
ZD	54	1242	1242	1242	100%
ZD	55	3032	3032	3032	100%
ZD	56	4984	4984	4984	100%
ZD	57	6853	6853	6853	100%
ZD	58	2287	2287	2287	100%
ZD	59	3543	3543	3543	100%

Données cadastrales		Superficies en m ²			Exonération
Parcelle		Références		interceptée	Valeur en %
Section	N°	Fiscale	Cadastre	ouvrant droit	donnant droit
ZD	60	1983	1983	1983	100%
ZD	61	2360	2360	2360	100%
ZD	62	6334	6334	6334	100%
ZD	63	1328	1328	1328	100%
ZD	64	15697	15697	15697	100%
ZD	65	2657	2657	2657	100%
ZD	66	1830	1830	1830	100%
ZD	67	4969	4969	4969	100%
ZD	68	1263	1263	1263	100%
ZD	69	3253	3253	3253	100%
ZD	70	1968	1968	1968	100%
ZD	71	5021	5021	5021	100%
ZD	72	387	387	387	100%
ZD	73	15055	15055	15055	100%
ZD	74	8110	8110	8110	100%
ZD	75	2956	2956	2956	100%
ZD	76	4602	4602	4602	100%
ZD	77	6576	6576	6576	100%
ZD	78	1182	1182	1182	100%
ZD	79	877	877	877	100%
ZD	80	5249	5249	5249	100%
ZD	81	5086	5086	5086	100%
ZD	82	2469	2469	2469	100%
ZD	83	1649	1649	1649	100%
ZD	84	4276	4276	4276	100%
ZD	85	9964	9964	9964	100%
ZD	86	9389	9389	9389	100%
ZD	87	57030	57030	57030	100%
ZD	88	300	300	300	100%
ZD	99	8227	8227	8227	100%
ZD	101	12904	15479	15479	83%
ZD	102	5690	6154	6154	93%
ZD	103	542	542	542	100%
ZD	104	596	596	596	100%
ZD	105	1205	1205	1205	100%
ZD	106	730	730	730	100%
ZD	107	826	826	826	100%
ZD	108	1264	1264	1264	100%
ZD	109	929	929	929	100%
ZD	110	1019	1019	1019	100%
ZD	112	110	110	110	100%
ZD	116	1791	1791	1791	100%
ZD	117	560	560	560	100%
ZD	118	310	310	310	100%
ZD	119	240	240	240	100%
ZD	120	307	307	307	100%
ZD	121	296	296	296	100%
ZD	122	290	290	290	100%
ZD	123	328	328	328	100%
ZD	124	287	287	287	100%
ZD	125	1080	1080	1080	100%
ZD	126	746	746	746	100%
ZD	127	709	709	709	100%
ZD	128	798	798	798	100%
ZD	129	18645	18645	18645	100%
ZD	130	392	392	392	100%
ZD	131	1332	1332	1332	100%
ZD	132	683	683	683	100%
ZD	133	1950	1950	1950	100%
ZD	134	2290	2290	2290	100%
ZD	135	449	449	449	100%
ZD	136	495	495	495	100%
ZD	137	522	522	522	100%
ZD	138	566	566	566	100%
ZD	140	782	782	782	100%
ZD	141	669	669	669	100%
ZD	142	486	486	486	100%
ZD	143	636	636	636	100%
ZD	144	596	596	596	100%
ZD	145	794	794	794	100%
ZD	146	1074	1074	1074	100%
ZD	147	850	850	850	100%
ZD	148	536	536	536	100%
ZD	149	227	227	227	100%
ZD	150	237	237	237	100%
ZD	151	372	372	372	100%
ZD	152	420	420	420	100%
ZD	153	487	487	487	100%
ZD	154	497	497	497	100%
ZD	158	17887	17887	17887	100%
ZD	160	799	799	799	100%
ZD	161	325	325	325	100%
ZD	162	432	432	432	100%
ZD	163	295	295	295	100%
ZD	164	159	159	159	100%
ZD	165	153	153	153	100%
ZD	166	661	661	661	100%
ZD	167	1475	1475	1475	100%
ZD	168	1435	1435	1435	100%
ZD	169	187	187	187	100%

Données cadastrales		Superficies en m ²			Exonération
Parcelle		Références		interceptée	Valeur en %
Section	N°	Fiscale	Cadastre	ouvrant droit	donnant droit
ZD	170	179	179	179	100%
ZD	171	61055	61759	61759	99%
ZD	172	8715	8715	8715	100%
ZD	173	416	416	416	100%
ZD	174	1360	1360	1360	100%
ZD	175	1424	1424	1424	100%
ZD	176	549	549	549	100%
ZD	177	2730	2730	2730	100%
ZD	179	3861	3882	3882	100%
ZD	180	1089	1764	1764	62%
ZD	183	7078	12008	11377	59%
ZD	184	1063	1063	1063	100%
ZD	185	1979	1979	1979	100%
ZD	186	1218	1218	1218	100%
ZD	187	1446	1446	1446	100%
ZD	188	35540	35540	35540	100%
ZD	189	1893	1893	1893	100%
ZD	190	1539	1539	1539	100%
ZD	194	978	978	978	100%
ZD	195	667	667	667	100%
ZD	196	680	680	680	100%
ZD	197	1001	1001	1001	100%
ZD	199	1008	1008	1008	100%
ZD	200	462	462	462	100%
ZD	201	390	390	390	100%
ZD	202	1072	1072	1072	100%
ZD	203	396	396	396	100%
ZD	204	379	379	379	100%
ZD	205	712	712	712	100%
ZD	206	353	353	353	100%
ZD	207	373	373	373	100%
ZD	208	344	344	344	100%
ZD	209	165	165	165	100%
ZD	210	175	175	175	100%
ZD	211	1788	1788	1788	100%
ZD	212	240	240	240	100%
ZD	213	239	239	239	100%
ZD	214	239	239	239	100%
ZD	215	217	217	217	100%
ZD	216	209	209	209	100%
ZD	217	190	190	190	100%
ZD	218	390	390	390	100%
ZD	219	169	169	169	100%
ZD	220	165	165	165	100%
ZD	221	789	789	789	100%
ZD	222	443	443	443	100%
ZD	223	198	198	198	100%
ZD	224	163	163	163	100%
ZD	225	165	165	165	100%
ZD	226	185	185	185	100%
ZD	227	590	590	590	100%
ZD	228	549	549	549	100%
ZD	229	372	372	372	100%
ZD	230	393	393	393	100%
ZD	231	393	393	393	100%
ZD	232	383	383	383	100%
ZD	233	463	463	463	100%
ZD	234	495	495	495	100%
ZD	235	512	512	512	100%
ZD	236	623	623	623	100%
ZD	237	648	648	648	100%
ZD	238	647	647	647	100%
ZD	239	1398	1398	1398	100%
ZD	240	1703	1703	1703	100%
ZD	241	1694	1694	1694	100%
ZD	242	451	451	451	100%
ZD	243	445	445	445	100%
ZD	244	999	999	999	100%
ZD	245	412	412	412	100%
ZD	246	363	363	363	100%
ZD	247	439	439	439	100%
ZD	248	489	489	489	100%
ZD	249	905	905	905	100%
ZD	250	557	557	557	100%
ZD	251	676	676	676	100%
ZD	252	498	498	498	100%
ZD	253	544	544	544	100%
ZD	254	542	542	542	100%
ZD	255	1562	1562	1562	100%
ZD	256	671	671	671	100%
ZD	257	649	649	649	100%
ZD	258	1037	1037	1037	100%
ZD	259	1251	1251	1251	100%
ZD	260	30241	53278	52122	57%
ZD	261	244	244	244	100%
ZD	262	901	1207	901	75%
ZD	359	12581	24752	24223	51%
ZD	363	8745	8745	8745	100%
ZD	364	342	342	342	100%
ZD	365	331	331	331	100%

Données cadastrales		Superficies en m²			Exonération
Parcelle		Références		interceptée	Valeur en %
Section	N°	Fiscale	Cadastre	ouvrant droit	donnant droit
ZD	366	635	635	635	100%
ZD	368	1271	1271	1271	100%
ZD	371	660	660	660	100%
ZD	372	565	565	565	100%
ZD	373	527	527	527	100%
ZD	374	766	766	766	100%
ZD	375	719	719	719	100%
ZD	376	755	755	755	100%
ZD	377	764	764	764	100%
ZD	378	820	820	820	100%
ZD	379	912	912	912	100%
ZD	380	1769	1769	1769	100%
ZD	389	4423	4423	4423	100%
ZD	390	4406	4406	4406	100%
ZD	409	33435	37868	37868	88%
ZE	2	1122	1122	1122	100%
ZE	3	1126	1126	1126	100%
ZE	4	132	132	132	100%
ZE	5	1007	1007	1007	100%
ZE	6	556	556	556	100%
ZE	7	302	302	302	100%
ZE	8	8628	8628	8628	100%
ZE	9	5486	5486	5486	100%
ZE	10	4293	4293	4293	100%
ZE	11	602	602	602	100%
ZE	12	740	740	740	100%
ZE	13	275	275	275	100%
ZE	14	656	656	656	100%
ZE	15	1045	1045	1045	100%
ZE	16	497	497	497	100%
ZE	18	2957	2957	2957	100%
ZE	19	3889	3889	3889	100%
ZE	21	1388	1388	1388	100%
ZE	22	912	912	912	100%
ZE	23	989	989	989	100%
ZE	24	554	554	554	100%
ZE	25	3622	3622	3622	100%
ZE	26	3527	3527	3527	100%
ZE	27	3547	3547	3547	100%
ZE	29	17798	17798	17798	100%
ZE	30	18060	18060	18060	100%
ZE	31	3635	3635	3635	100%
ZE	32	725	725	725	100%
ZE	33	1946	1946	1946	100%
ZE	34	2177	2177	2177	100%
ZE	35	1953	1953	1953	100%
ZE	36	7036	7036	7036	100%
ZE	37	2039	2039	2039	100%
ZE	38	1156	1156	1156	100%
ZE	39	3816	3816	3816	100%
ZE	40	4476	4476	4476	100%
ZE	44	1246	1246	1246	100%
ZE	45	9049	9057	9057	100%
ZE	46	7988	7988	7988	100%
ZE	47	8691	8692	8692	100%
ZE	48	1726	1727	1727	100%
ZE	49	3657	3809	3809	96%
ZE	55	5053	5053	5053	100%
ZE	56	5115	5115	5115	100%
ZE	57	9532	9532	9532	100%
ZE	58	16267	16268	16268	100%
ZE	59	6511	6511	6511	100%
ZE	61	9735	9735	9735	100%
ZE	62	14005	14005	13926	100%
ZE	63	7465	7465	7443	100%
ZE	64	7134	7429	7410	96%
ZE	65	2249	3477	3466	65%
ZE	66	19023	30074	29979	63%
ZE	83	11173	11305	11305	99%
ZE	84	10022	10022	10022	100%
ZE	85	4817	4899	4899	98%
ZE	111	16490	16573	16573	100%
ZE	112	614	614	614	100%
ZE	113	1302	2256	2256	58%
ZE	114	53618	53618	53618	100%
ZE	115	42605	42605	42605	100%
ZE	116	25175	25175	25175	100%
ZE	119	1847	1847	1847	100%
ZE	127	12177	12177	12177	100%
ZE	128	20729	20729	20729	100%
ZE	146	798	1535	1535	52%
ZE	149	10063	10213	10213	99%
ZE	151	17830	18448	18448	97%
ZE	155	39	39	39	100%
ZE	156	26256	26310	26310	100%
ZE	158	9621	9621	9621	100%
ZE	159	131363	131363	131363	100%
ZE	170	102910	102910	102910	100%
ZE	171	670	670	670	100%
ZE	172	78050	78050	78050	100%

Données cadastrales		Superficies en m ²			Exonération
Parcelle		Références		interceptée	Valeur en %
Section	N°	Fiscale	Cadastre	ouvrant droit	donnant droit
ZE	173	75376	75376	75376	100%
ZE	174	54	54	54	100%
ZE	175	135823	135823	135823	100%
ZH	188	6372	6372	6372	100%
ZH	189	3896	3896	3896	100%
ZH	190	1862	1862	1862	100%
ZH	191	3235	3235	3235	100%
ZH	192	3220	3755	3735	86%
ZX	1	4375	4375	3928	100%
ZX	2	702	702	676	100%
ZX	3	682	682	660	100%
ZX	4	2492	2492	2343	100%
ZX	5	2055	2055	1838	100%
ZX	6	1976	1976	1733	100%
ZX	7	1956	1960	1699	100%
ZX	8	1608	1609	1438	100%
ZX	9	3930	3944	3629	100%
ZX	10	1971	2199	1853	90%
ZX	11	9892	10300	8827	96%
ZX	12	333	344	312	97%
ZX	13	4104	4383	3973	94%
ZX	14	6374	6832	6370	93%
ZX	15	4767	4821	4767	99%
ZX	16	4508	4508	4508	100%
ZX	17	3785	3785	3785	100%
ZX	18	87	87	87	100%
ZX	20	5740	5740	5740	100%
ZX	21	17832	17832	17832	100%
ZX	22	4291	4291	4291	100%
ZX	23	4159	4159	4159	100%
ZX	24	8137	8137	8137	100%
ZX	25	1777	1777	1777	100%
ZX	26	3942	3942	3942	100%
ZX	27	3198	3198	3198	100%
ZX	28	4186	4186	4186	100%
ZX	29	2645	2645	2645	100%
ZX	30	1319	1319	1319	100%
ZX	31	1077	1077	1077	100%
ZX	32	1479	1479	1479	100%
ZX	33	3807	3807	3807	100%
ZX	34	3653	3768	3653	97%
ZX	35	8336	9983	9814	84%
ZX	36	9177	12377	9382	74%
ZX	37	5326	7682	5325	69%
ZX	38	2381	3585	2380	66%
ZX	39	1793	2781	1793	65%
ZX	40	1094	1664	1160	66%
ZX	41	1365	2103	1673	65%
ZX	42	7962	9840	9029	81%
ZX	398	3585	3663	3557	98%
ZX	399	504	506	491	100%
ZX	400	640	640	624	100%
ZX	401	3136	3136	3073	100%
ZX	402	1602	1602	1579	100%
ZX	403	2569	2569	2542	100%
ZX	404	1611	1611	1600	100%
ZX	405	629	630	623	100%
ZX	406	742	751	740	99%
ZX	407	1021	1050	1019	97%
ZX	408	360	378	359	95%
ZX	409	1202	1265	1201	95%
ZX	410	1097	1162	1095	94%
ZX	411	562	598	562	94%
ZX	412	1242	1326	1241	94%
ZX	413	288	312	287	92%
ZX	414	716	766	715	94%
ZX	415	2669	2867	2667	93%
ZX	416	2151	2288	2150	94%
ZX	417	8337	8598	8336	97%
ZX	418	7071	7184	7071	98%
ZX	419	1513	1521	1513	100%
ZX	420	1010	1013	1010	100%
ZX	421	1534	1534	1534	100%
ZX	422	7549	7549	7549	100%
ZX	423	1925	1925	1925	100%
ZX	424	16004	16225	16003	99%

ANNEXE – B

Site NATURA 2000 MARAIS de VILAINE

Répertoire des parcelles par commune

PIERRIC – INSEE 44123

Données cadastrales		Superficies en m ²			Exonération
Parcelle		Références		interceptée	Valeur en %
Section	N°	Fiscale	Cadastre	ouvrant droit	donnant droit
A	2	15	15	15	100%
A	3	7550	12870	7549	59%
A	91	9891	9891	9891	100%
A	737	1197	1197	1197	100%
A	738	2866	2866	2866	100%
A	739	384	384	384	100%
ZE	92	87440	118206	87455	74%
ZH	1	2746	3148	2749	87%
ZH	2	1096	1102	1096	100%
ZH	8	5209	5241	5207	99%
ZH	30	116	121	116	96%
ZH	31	6505	6694	6497	97%
ZH	32	10132	10298	10118	98%
ZH	33	24878	43914	24846	57%
ZH	34	12622	12622	12614	100%
ZH	35	3787	3787	3787	100%
ZH	36	8993	8993	8993	100%
ZH	37	6275	6275	6275	100%
ZH	38	13319	13319	13319	100%
ZH	39	6512	8093	6449	81%
ZH	40	1510	1766	1497	86%
ZH	41	11720	12620	11696	93%
ZH	43	10306	10317	10306	100%
ZH	44	862	862	862	100%
ZH	54	2397	2463	2396	97%
ZH	55	3724	3775	3722	99%
ZK	3	319	392	319	81%
ZK	4	7478	7478	7478	100%
ZK	5	14119	14315	14116	99%
ZK	6	3089	3089	3089	100%
ZK	7	2598	2598	2598	100%
ZK	8	4350	4350	4350	100%
ZK	9	4954	6347	4947	78%
ZK	10	1964	2308	1963	85%
ZK	11	3551	4028	3540	88%
ZK	12	8349	8507	8342	98%
ZK	13	10326	10326	10326	100%
ZK	14	29017	29017	29017	100%
ZK	15	2352	2352	2352	100%
ZK	16	4418	4434	4418	100%
ZK	27	22050	22768	22016	97%
ZK	28	5455	5482	5455	100%
ZK	29	2512	2523	2512	100%
ZK	30	8187	8256	8189	99%
ZK	31	1714	1734	1714	99%
ZK	32	2778	2815	2778	99%
ZK	34	1551	1577	1552	98%
ZK	35	1072	1091	1072	98%
ZK	36	3753	3775	3753	99%
ZK	37	4486	4486	4486	100%
ZK	38	1114	1114	1114	100%
ZK	39	1470	1470	1470	100%
ZK	40	103	103	103	100%
ZK	41	5689	5689	5689	100%
ZK	42	3163	3163	3163	100%
ZK	45	11765	11765	11765	100%
ZK	46	5744	6618	5706	87%
ZK	75	645	645	645	100%
ZK	76	1656	1656	1656	100%
ZK	77	1174	1174	1174	100%
ZK	78	4323	4323	4323	100%
ZK	79	979	993	979	99%
ZK	80	1712	1741	1712	98%

Vu pour être annexé à mon arrêté du

19 AOUT 2019

Le PRÉFET,
Pour le préfet et par délégation
Le secrétaire général

Serge BOULANGER

ANNEXE – B

Site NATURA 2000 MARAIS de VILAINE

Répertoire des parcelles par commune

PLESSE – INSEE 44128

Données cadastrales		Superficies en m ²			Exonération
Parcelle		Références		interceptée	Valeur en %
Section	N°	Fiscale	Cadastre	ouvrant droit	donnant droit
BL	1	37677	37677	37677	100%
BL	2	46639	46639	46639	100%
BL	3	34612	34612	34612	100%
BL	4	25043	25043	25043	100%
BL	5	1107	1441	1106	77%
BL	6	1087	1087	1087	100%
BL	7	23660	23660	23660	100%
BL	8	4864	4864	4864	100%
BL	9	4595	4595	4595	100%
BL	10	7165	7165	7165	100%
BL	11	3006	3006	3006	100%
BL	12	3509	3509	3509	100%
BL	13	1139	1139	1139	100%
BL	14	2567	2567	2567	100%
BL	15	1187	1187	1187	100%
BL	16	2681	2681	2681	100%
BL	17	1685	1685	1685	100%
BL	18	4694	4694	4694	100%
BL	19	1009	1009	1009	100%
BL	20	4407	4407	4407	100%
BL	21	1633	1633	1633	100%
BL	22	2544	2544	2544	100%
BL	23	7496	7496	7496	100%
BL	24	7943	7943	7943	100%
BL	25	8096	8096	8096	100%
BL	26	11912	11912	11912	100%
BL	27	11951	11951	11951	100%
BL	28	1443	1443	1443	100%
O	1	3578	3578	3578	100%
O	2	2174	2174	2174	100%
O	3	1935	1935	1935	100%
O	4	347	347	347	100%
O	5	2015	2015	2015	100%
O	6	2413	2413	2413	100%
O	7	888	888	888	100%
O	8	3087	3087	3087	100%
O	9	6277	6277	6277	100%
O	10	3314	3314	3314	100%
O	11	1513	1513	1513	100%
O	12	2125	2125	2125	100%
O	13	1628	1628	1628	100%
O	14	1621	1621	1621	100%
O	15	5382	5382	5382	100%
O	16	1880	1880	1880	100%
O	18	1196	1196	1196	100%
O	19	2741	2741	2741	100%
O	20	9552	9552	9552	100%
O	21	3683	3683	3683	100%
O	23	2887	2887	2887	100%
O	24	2949	2949	2949	100%
O	25	2727	2727	2727	100%
O	26	700	700	700	100%
O	27	625	625	625	100%
O	30	3393	3393	3393	100%
O	31	7311	7311	7311	100%
O	32	4878	4878	4878	100%
O	33	3735	3735	3735	100%
O	35	1265	1265	1265	100%
O	36	1412	1412	1412	100%
O	37	2500	2500	2500	100%
O	38	1316	1316	1316	100%
O	39	2697	3387	2697	80%
O	88	31167	31360	31168	99%
O	89	13645	13695	13648	100%
O	90	36291	36291	36291	100%
O	575	6010	6010	6010	100%
O	576	1086	1086	1086	100%
O	577	1163	1163	1163	100%
O	578	1861	1861	1861	100%
O	579	1888	1888	1888	100%
O	580	2773	2773	2773	100%
O	581	2587	2587	2587	100%
O	582	1417	1417	1417	100%
O	583	6768	6768	6768	100%
O	584	2712	2712	2712	100%
O	585	1620	1620	1620	100%

Vu pour être annexé à mon arrêté du

19 AOUT 2019

Le PRÉFET,
Pour le préfet et par délégation
Le secrétaire général

Serge BOULANGER

Données cadastrales		Superficies en m ²			Exonération
Parcelle		Références		interceptée	Valeur en %
Section	N°	Fiscale	Cadastré	ouvrant droit	donnant droit
O	586	2465	2465	2465	100%
O	587	683	683	683	100%
O	588	670	670	670	100%
O	589	340	340	340	100%
O	590	1168	1168	1168	100%
O	591	2596	2612	2596	99%
O	592	9156	9185	9156	100%
O	593	4010	4010	4010	100%
O	594	1493	1493	1493	100%
O	595	1507	1507	1507	100%
O	596	2822	2822	2822	100%
O	597	3419	3419	3419	100%
O	598	2247	2247	2247	100%
O	599	2356	2356	2356	100%
O	600	2254	2254	2254	100%
O	601	2665	2665	2665	100%
O	602	2513	2554	2513	98%
O	603	1328	1418	1328	94%
O	604	1365	1419	1365	96%
O	605	2420	2430	2420	100%
O	641	1052	1052	1052	100%
O	642	2960	2960	2960	100%
O	643	3566	3566	3566	100%
O	644	5060	5060	5060	100%
O	645	668	668	668	100%
O	646	1170	1170	1170	100%
O	647	2198	2198	2198	100%
O	648	3777	3813	3777	99%
O	649	1251	1281	1251	98%
O	650	1316	1350	1316	98%
O	652	1498	1498	1498	100%
O	653	3316	3316	3316	100%
O	654	1388	1388	1388	100%
O	655	3717	3717	3717	100%
O	656	2808	2808	2808	100%
O	801	3224	3224	3224	100%
O	802	1641	1641	1641	100%
O	817	1006	1006	1006	100%
O	818	490	490	490	100%
O	819	628	628	628	100%
O	831	3178	3195	3178	100%
O	832	2693	2752	2693	98%
O	835	1931	1931	1931	100%
O	836	572	572	572	100%
O	933	428	428	428	100%
O	934	1536	1536	1536	100%
O	935	95	95	95	100%
O	936	1667	1667	1667	100%
XP	62	1411	1411	1411	100%
XP	63	3961	3961	3961	100%
XP	64	4764	4764	4764	100%
XP	65	5213	5213	5213	100%
XP	232	2645	3497	2646	76%
XP	233	911	950	912	96%
XP	234	2362	2435	2363	97%
XP	235	646	646	646	100%
XP	236	1718	1718	1718	100%
XP	237	1535	1535	1535	100%
XP	238	1889	1889	1889	100%
XP	239	2802	2802	2802	100%
XP	240	2136	2136	2136	100%
XP	241	2017	2017	2017	100%
XP	242	4779	4779	4779	100%
XP	243	6500	6500	6500	100%
XP	244	1492	1492	1492	100%
XP	245	2937	2937	2937	100%
XP	246	1838	1838	1838	100%
XP	247	381	381	381	100%
XP	248	548	548	548	100%
XR	1	1495	2540	1500	59%
XR	22	739	817	741	91%
XR	178	972	972	972	100%
XR	179	1034	1034	1034	100%
XR	180	208	208	208	100%
XR	181	167	167	167	100%
XR	182	605	605	605	100%
XR	183	905	905	905	100%
XR	184	1235	1235	1235	100%
XR	185	873	873	873	100%
XR	186	353	353	353	100%
XR	187	482	482	482	100%
XR	188	1692	1692	1692	100%
XR	189	2033	2033	2033	100%
XR	190	470	470	470	100%
XR	191	1217	1217	1217	100%
XR	192	2635	2635	2635	100%
XR	193	3554	3554	3554	100%
XR	194	3854	3854	3854	100%
XR	195	2957	2957	2957	100%
XR	196	2730	2730	2730	100%

Données cadastrales		Superficies en m ²			Exonération
Parcelle		Références		interceptée	Valeur en %
Section	N°	Fiscale	Cadastre	ouvrant droit	donnant droit
XR	197	3415	3415	3415	100%
XR	198	2240	2240	2240	100%
XR	199	3275	3275	3275	100%
XR	259	2071	2071	2071	100%
XR	260	2607	2628	2606	99%
XR	261	523	523	523	100%
XR	262	1569	1569	1569	100%
XR	263	1321	1321	1321	100%
XR	264	1411	1411	1411	100%
XR	265	1291	1291	1291	100%
XR	266	1670	1670	1670	100%
XR	267	598	598	598	100%
XR	268	1113	1113	1113	100%
XR	269	1185	1185	1185	100%
XR	270	563	563	563	100%
XR	271	541	541	541	100%
XR	272	1243	1243	1243	100%
XR	273	1305	1305	1305	100%
XR	274	341	341	341	100%
XR	275	2869	2869	2869	100%
XS	12	4431	4431	4431	100%
XS	13	10183	10183	10183	100%
XS	14	8020	8020	8020	100%
XS	15	7747	7747	7747	100%
XS	16	1523	1523	1523	100%
XS	17	5038	5038	5038	100%
XS	18	2718	2718	2718	100%
XS	85	1383	1383	1383	100%
XS	86	813	813	813	100%
XS	87	698	698	698	100%
XS	88	582	582	582	100%
XS	89	2475	2475	2475	100%
XS	90	1093	1093	1093	100%
XS	91	727	727	727	100%
XS	92	1593	1593	1593	100%
XS	93	552	552	552	100%
XS	94	557	557	557	100%
XS	95	557	557	557	100%



PRÉFET DE LA LOIRE-ATLANTIQUE

**DIRECTION DEPARTEMENTALE
DES TERRITOIRES ET DE LA MER**
Service eau, environnement
Unité Biodiversité
ddtm-sce-biodiv@loire-atlantique.gouv.fr

Arrêté n°2019/SEE/1207 fixant la liste des parcelles situées dans les sites Natura 2000 Marais salants de Guérande, traicts du Croisic et dunes de Pen Bron (FR5200627 et FR5210090) éligibles à l'exonération de la taxe foncière sur les propriétés non bâties

LE PRÉFET DE LA REGION PAYS DE LA LOIRE PRÉFET DE LA LOIRE-ATLANTIQUE

Chevalier de la Légion d'Honneur

VU la directive 92/43/CEE du Conseil du 21 mai 1992 modifiée concernant la conservation des habitats naturels ainsi que de la faune et de la flore sauvages, notamment les articles 3 et 4 et annexes I et II ;

VU la directive 2009/147/CE du parlement européen et du Conseil du 30 novembre 2009 concernant la conservation des oiseaux sauvages ;

VU le code de l'environnement et notamment les articles L.414-1 à L.414-3 et R.414-1 à R.414.18 relatifs à la gestion des sites Natura 2000 ;

VU le code général des impôts et notamment l'article 1395 E concernant l'exonération de taxe foncière sur les propriétés non bâties situées dans les zones naturelles relevant des articles L.414-1 à L.414-7 du code de l'environnement ;

VU le code général des impôts et notamment l'article 1396 définissant le mode de calcul de la taxe foncière sur les propriétés non-bâties (TFPNB) désormais basé de la valeur locative cadastrale de la propriété après déduction de 20 % de son montant ;

VU le code général des collectivités territoriales et notamment les articles L.2224-7 à L.2224-12 et R.2224-6 à R.2224-17 ;

VU le code rural et de la pêche maritime et notamment son article L411-1 ;

VU la loi n°2005-157 du 23 février 2005 modifiée relative au développement des territoires ruraux et notamment l'article 146 ;

VU l'arrêté ministériel du 30 octobre 2008 portant désignation du site Natura 2000 Marais salants de Guérande, traicts du Croisic et dunes de Pen Bron (zone de protection spéciale FR5210090) ;

VU l'arrêté ministériel du 28 avril 2015 portant désignation du site Natura 2000 Marais salants de Guérande, traicts du Croisic et dunes de Pen Bron (zone spéciale de conservation FR5200627) ;

VU l'arrêté préfectoral n°2010/DREAL Pdl/n°585 du 30 décembre 2010 portant approbation du document d'objectifs (DOCOB) du site Natura 2000 Marais salants de Guérande, traicts du Croisic et dunes de Pen Bron (FR5210090) ;

VU l'arrêté préfectoral n°2010/DREAL Pdl/n°586 du 30 décembre 2010 portant approbation du document d'objectifs (DOCOB) du site Natura 2000 Marais salants de Guérande, traicts du Croisic et dunes de Pen Bron (FR5200627) ;

CONSIDERANT que le réseau NATURA 2000 rassemble les sites naturels abritant des espèces et habitats rares ou fragiles ;

CONSIDERANT les articles 3 et 4 de la directive «Habitat» visent les objectifs de rétablissement et de maintien dans un état de conservation favorable des habitats naturels (annexe I) ou des espèces (annexe II) ;

CONSIDERANT que le classement d'une parcelle en site NATURA 2000 peut s'accompagner d'un engagement de gestion défini à l'article L.414-3 du code de l'environnement souscrit par le propriétaire pendant 5 ans ;

CONSIDERANT que l'exonération de taxe foncière sur les propriétés non bâties, pour les parts communale et intercommunale, est accordée de plein droit pour la ou les parcelle(s) inscrite(s), en partie ou en totalité, en site Natura 2000 ;

CONSIDERANT que l'exonération prend effet à compter de la signature de l'engagement de gestion pour 5 ans avec reconduite possible ;

SUR proposition du directeur départemental des territoires et de la mer ;

ARRÊTE :

Article 1 – Liste des communes concernées

1.1 Le présent arrêté s'applique aux communes qui interceptent en partie ou en totalité le périmètre de l'emprise du site Natura 2000 considérée.

1.2 L'annexe A intitulée « liste des communes » présente la liste des communes concernées. L'annexe B intitulée « répertoire des parcelles par commune », présente quant à elle, l'ensemble des parcelles cadastrales partiellement ou totalement concernées par l'emprise du site Natura 2000.

Article 2 – Liste des parcelles éligibles

Les propriétés non bâties visées à l'article 1395 E du code général des impôts et situées sur des parcelles figurant sur la liste annexée au présent arrêté sont éligibles à l'exonération de la taxe foncière sur les propriétés non bâties, dans les conditions fixées par le Code général des impôts.

Article 3 – Publications et information des tiers

Une copie de cet arrêté est transmise aux mairies des communes désignées à l'annexe A. Le dossier peut être consulté en mairie de chacune des communes.

Article 4 – Voies et délais de recours


Conformément aux dispositions de l'article R.514-3-1 du code de l'environnement, le présent arrêté peut faire l'objet d'un recours contentieux auprès du tribunal administratif de Nantes dans un délai de 2 mois à compter de la date à laquelle le présent arrêté leur a été notifié.

Article 5 – Exécution

Le secrétaire général de la préfecture de la Loire-Atlantique, le directeur départemental des territoires et de la mer, la directrice départementale des Finances publiques, les maires des communes concernées, sont chargés, chacun en ce qui le concerne, de l'exécution du présent arrêté.

NANTES, le **19 AOUT 2019**

le Préfet,
Pour le préfet et par délégation,
Le secrétaire général



Serge BOULANGER

ANNEXE – A -

**Sites NATURA 2000 MARAIS SALANTS DE GUERANDE, TRAICTS
DU CROISIC ET DUNES DE PEN BRON**

Liste des communes

Batz-sur-Mer

Guérande

La Turballe

Le Croisic

Le Pouliguen

La Baule-Escoublac

Vu pour être annexé à mon arrêté du

19 AOUT 2019

Le PRÉFET,
Pour le préfet et par délégation
Le secrétaire général


Serge BOULANGER

ANNEXE – B

Site NATURA 2000 : « Guérande »

Répertoire des parcelles par commune

BATZ SUR MER – INSEE 44010

Données cadastrales		Superficies en m ²			Exonération
Parcelle		Références		interceptée	Valeur en %
Section	N°	Fiscale	Cadastre	ouvrant droit	donnant droit
A	1	31680	31861	31861	100,00 %
A	2	1966	1987	1987	100,00 %
A	3	984	971	971	100,00 %
A	4	10750	10755	10755	100,00 %
A	5	6610	6732	6732	100,00 %
A	6	6496	6511	6511	100,00 %
A	7	1198	1202	1202	100,00 %
A	8	1225	1237	1237	100,00 %
A	9	4939	4850	4850	100,00 %
A	10	1061	1058	1058	100,00 %
A	11	1080	1073	1073	100,00 %
A	12	1232	1210	1210	100,00 %
A	13	1195	1186	1186	100,00 %
A	14	12680	12735	12735	100,00 %
A	15	4410	4455	4455	100,00 %
A	16	15220	15335	15335	100,00 %
A	17	12430	12597	12597	100,00 %
A	18	1056	1040	1040	100,00 %
A	19	1074	1062	1062	100,00 %
A	20	1184	1234	1234	100,00 %
A	21	706	712	712	100,00 %
A	22	12630	12629	12629	100,00 %
A	23	3970	3904	3904	100,00 %
A	24	3888	3875	3875	100,00 %
A	25	2112	2154	2154	100,00 %
A	26	1810	1794	1794	100,00 %
A	27	10614	10776	10776	100,00 %
A	28	704	707	707	100,00 %
A	29	704	699	699	100,00 %
A	30	3579	3449	3449	100,00 %
A	31	704	689	689	100,00 %
A	32	704	701	701	100,00 %
A	33	12110	12130	12130	100,00 %
A	34	1650	1635	1635	100,00 %
A	35	3326	3323	3323	100,00 %
A	36	1333	1309	1309	100,00 %
A	37	2000	2059	2059	100,00 %
A	38	710	681	681	100,00 %
A	39	1813	1823	1823	100,00 %
A	40	758	772	772	100,00 %
A	41	3759	3799	3799	100,00 %
A	42	1381	1344	1344	100,00 %
A	43	4315	4291	4291	100,00 %
A	44	1755	1730	1730	100,00 %
A	45	1032	990	990	100,00 %
A	46	2858	2999	2999	100,00 %
A	47	1320	1310	1310	100,00 %
A	48	250	257	257	100,00 %
A	49	5522	3504	3504	100,00 %
A	50	710	698	698	100,00 %
A	51	619	618	618	100,00 %
A	52	2010	4092	4092	100,00 %
A	53	880	856	856	100,00 %
A	54	2626	2608	2608	100,00 %
A	55	1404	1375	1375	100,00 %
A	56	2946	2946	2946	100,00 %
A	57	1294	1289	1289	100,00 %
A	58	22810	22901	22901	100,00 %
A	59	9099	9256	9256	100,00 %
A	60	845	823	823	100,00 %
A	61	2885	2875	2875	100,00 %
A	62	1115	1073	1073	100,00 %
A	63	1096	1094	1094	100,00 %
A	64	352	339	339	100,00 %
A	65	688	679	679	100,00 %
A	66	6005	6348	6348	100,00 %
A	67	3913	3978	3978	100,00 %
A	68	1026	1014	1014	100,00 %
A	69	876	862	862	100,00 %
A	70	869	851	851	100,00 %
A	71	2368	2799	2799	100,00 %
A	72	5009	5016	5016	100,00 %
A	73	627	621	621	100,00 %
A	74	1379	1419	1419	100,00 %
A	75	10710	10758	10758	100,00 %
A	76	1210	1205	1205	100,00 %

Vu pour être annexé à mon arrêté du

Le PRÉFET,
Pour le préfet et par délégation
Le secrétaire général

19 AOUT 2019

Serge BOULANGER

Données cadastrales		Superficies en m ²			Exonération
Parcelle		Références		interceptée	Valeur en %
Section	N°	Fiscale	Cadastré	ouvrant droit	donnant droit
A	77	780	706	706	100,00 %
A	78	5585	5604	5604	100,00 %
A	79	1325	1301	1301	100,00 %
A	80	924	905	905	100,00 %
A	81	2146	2171	2171	100,00 %
A	83	693	707	707	100,00 %
A	84	453	444	444	100,00 %
A	85	440	434	434	100,00 %
A	86	1020	985	985	100,00 %
A	87	16224	16568	16350	98,70 %
A	116	3120	3025	2494	82,40 %
A	117	12540	12734	12719	99,90 %
A	118	9467	9591	9591	100,00 %
A	119	1051	1053	1053	100,00 %
A	120	1232	1234	1234	100,00 %
A	121	7550	7493	7493	100,00 %
A	122	16600	16811	16811	100,00 %
A	123	484	484	484	100,00 %
A	125	8	7	7	100,00 %
A	129	1480	1477	1477	100,00 %
A	130	8300	8443	8443	100,00 %
A	132	7975	7928	7928	100,00 %
A	133	1590	1599	1599	100,00 %
A	134	525	498	498	100,00 %
A	135	1412	1419	1419	100,00 %
A	136	2640	2753	2753	100,00 %
A	137	441	456	456	100,00 %
A	138	471	470	470	100,00 %
A	139	1507	1424	1424	100,00 %
A	140	443	457	457	100,00 %
A	141	3360	3358	3358	100,00 %
A	142	3630	3692	3692	100,00 %
A	143	901	997	997	100,00 %
A	144	3934	3903	3903	100,00 %
A	145	1246	1232	1232	100,00 %
A	146	3345	3512	3512	100,00 %
A	147	2410	2371	1756	74,10 %
A	148	4568	4701	4209	89,50 %
A	149	612	607	607	100,00 %
A	150	1154	1222	1222	100,00 %
A	151	346	320	320	100,00 %
A	152	4140	4112	4112	100,00 %
A	153	6677	7005	7005	100,00 %
A	154	1578	1578	1578	100,00 %
A	155	1414	1420	1420	100,00 %
A	156	1954	1952	1952	100,00 %
A	157	1874	1855	1855	100,00 %
A	158	6292	6077	6077	100,00 %
A	159	2197	2207	2207	100,00 %
A	160	1213	1211	1211	100,00 %
A	161	2438	2552	2552	100,00 %
A	162	1212	1206	1206	100,00 %
A	163	12872	12944	12944	100,00 %
A	164	1408	1390	1390	100,00 %
A	165	1402	1370	1370	100,00 %
A	166	1403	1414	1414	100,00 %
A	167	1585	1592	1592	100,00 %
A	168	5853	5918	5918	100,00 %
A	169	2117	2146	2146	100,00 %
A	170	4410	4426	4426	100,00 %
A	171	4700	4656	4656	100,00 %
A	172	4268	4260	4260	100,00 %
A	173	1532	1561	1561	100,00 %
A	174	4030	4138	4138	100,00 %
A	175	1430	1411	1411	100,00 %
A	176	80040	80208	80208	100,00 %
A	179	900	681	680	99,90 %
A	180	3330	2935	2935	100,00 %
A	181	1990	2063	2063	100,00 %
A	182	1500	1503	1503	100,00 %
A	183	1365	1423	1423	100,00 %
A	184	365	359	359	100,00 %
A	185	363	361	361	100,00 %
A	186	5889	5563	5563	100,00 %
A	187	1160	1142	1142	100,00 %
A	188	3090	3136	3136	100,00 %
A	189	1240	1257	1257	100,00 %
A	190	2493	2491	2491	100,00 %
A	191	1158	1168	1168	100,00 %
A	192	8083	8054	8054	100,00 %
A	193	2168	2166	2166	100,00 %
A	194	770	757	757	100,00 %
A	195	6978	6926	6926	100,00 %
A	196	1542	1538	1538	100,00 %
A	197	12242	12659	12659	100,00 %
A	198	877	965	965	100,00 %
A	199	632	621	621	100,00 %
A	200	88	87	87	100,00 %
A	201	5986	5975	5975	100,00 %
A	202	1684	1687	1687	100,00 %

Données cadastrales		Superficies en m ²			Exonération
Parcelle		Références		interceptée	Valeur en %
Section	N°	Fiscale	Cadastré	ouvrant droit	donnant droit
A	203	2570	2665	2595	97,40 %
A	204	2610	2666	2666	100,00 %
A	205	2112	2115	2115	100,00 %
A	206	2112	2102	2102	100,00 %
A	207	9696	9813	9813	100,00 %
A	217	707	680	680	100,00 %
A	218	3807	3856	3606	93,50 %
A	271	1900	1886	1886	100,00 %
A	333	7273	7342	7342	100,00 %
A	334	529	505	505	100,00 %
A	335	5209	5059	4878	96,40 %
A	336	19076	18960	18738	98,80 %
A	337	2375	2338	2338	100,00 %
A	338	1937	1891	1891	100,00 %
A	339	22463	22107	21869	98,90 %
A	350	8216	8267	8001	96,80 %
A	351	8886	8906	8443	94,80 %
A	353	20350	19030	16100	84,60 %
AB	2	609	609	609	100,00 %
AB	3	1280	1279	1279	100,00 %
AB	4	4608	4623	4269	92,30 %
AB	5	505	497	497	100,00 %
AB	6	1878	1860	1860	100,00 %
AB	7	9385	9413	8754	93,00 %
AB	13	6455	6484	4827	74,40 %
AB	14	180	157	84	53,50 %
AB	65	336	339	339	100,00 %
AB	66	354	347	347	100,00 %
AB	67	9278	9351	9280	99,20 %
AB	68	1055	1055	1055	100,00 %
AB	69	698	688	688	100,00 %
AB	70	4487	4492	4387	97,70 %
AB	86	255	211	211	100,00 %
AB	87	23771	23864	22906	96,00 %
AB	88	447	375	346	92,30 %
AB	89	25130	25262	25262	100,00 %
AB	136	435	409	206	50,40 %
AB	153	2600	2605	2139	82,10 %
AC	58	2444	2430	2323	95,60 %
AC	59	20	21	21	100,00 %
AE	8	5202	5207	4773	91,70 %
AE	9	500	507	507	100,00 %
AE	10	2240	2234	2072	92,70 %
AE	11	2012	2021	1914	94,70 %
AE	12	373	378	378	100,00 %
AE	13	585	508	471	92,70 %
AE	14	323	393	309	78,60 %
AE	16	537	529	438	82,80 %
AE	203	10862	10875	7853	72,20 %
AI	10	348	351	351	100,00 %
AI	11	836	826	826	100,00 %
AI	12	192	189	189	100,00 %
AI	451	972	997	997	100,00 %
AI	452	1134	1133	1133	100,00 %
AI	474	3595	3581	3581	100,00 %
AI	686	6718	6902	6902	100,00 %
AI	688	2234	2141	2141	100,00 %
AI	690	1351	1338	1338	100,00 %
AK	50	762	760	760	100,00 %
AK	51	2150	2168	2168	100,00 %
AK	52	83	80	80	100,00 %
AK	53	892	896	787	87,80 %
AK	54	102	101	101	100,00 %
AK	55	1180	1191	985	82,70 %
AK	56	1110	1108	1108	100,00 %
AK	57	1685	1695	1695	100,00 %
AK	58	1427	1424	1424	100,00 %
AK	59	403	401	401	100,00 %
AK	60	2929	2616	2616	100,00 %
AK	61	906	917	917	100,00 %
AK	63	2062	2068	2068	100,00 %
AK	64	635	652	652	100,00 %
AK	65	3396	3385	3379	99,80 %
AK	75	8953	8971	8461	94,30 %
AK	100	410	417	417	100,00 %
AK	101	1825	1833	1833	100,00 %
AK	102	181	181	181	100,00 %
AK	103	780	783	783	100,00 %
AK	104	314	322	322	100,00 %
AK	121	2343	2377	1436	60,40 %
AK	122	2782	2785	2454	88,10 %
AK	383	1104	1104	1104	100,00 %
AK	469	521	529	404	76,40 %
AK	470	618	606	606	100,00 %
AK	604	168	166	166	100,00 %
AK	605	331	336	336	100,00 %
AL	57	5094	5084	3895	76,60 %
AL	58	4265	4302	4220	98,10 %
AL	59	780	769	769	100,00 %
AL	60	1426	1449	1448	99,90 %

Données cadastrales		Superficies en m ²			Exonération
Parcelle		Références		interceptée	Valeur en %
Section	N°	Fiscale	Cadastre	ouvrant droit	donnant droit
AL	61	1293	1298	1109	85,40 %
AM	52	696	688	678	98,50 %
AM	53	588	523	523	100,00 %
AM	83	211	210	210	100,00 %
AM	84	822	835	835	100,00 %
AM	85	4955	4979	4923	98,90 %
AN	54	411	409	409	100,00 %
AN	62	3155	3143	2646	84,20 %
AN	63	1435	1444	1397	96,70 %
AN	68	5603	5578	4708	84,40 %
AR	74	420	428	340	79,40 %
AR	87	2556	2558	2292	89,60 %
AX	154	2520	2513	1933	76,90 %
AX	155	2521	2511	2502	99,60 %
AX	172	2940	2931	2719	92,80 %
AX	174	1440	1365	1307	95,80 %
AX	336	1800	1773	908	51,20 %
AX	337	2725	2744	2744	100,00 %
AX	338	1960	1964	1964	100,00 %
AX	339	655	656	603	91,90 %
AX	340	365	362	341	94,20 %
AX	452	20183	20101	19134	95,20 %
AX	459	29	34	28	82,40 %
AX	464	1766	1769	1168	66,00 %
AX	465	40991	40852	40008	97,90 %
B	1	16630	16640	16640	100,00 %
B	3	672	684	684	100,00 %
B	4	850	863	863	100,00 %
B	6	4858	5075	5075	100,00 %
B	7	1530	1554	1554	100,00 %
B	8	795	764	764	100,00 %
B	9	2644	2888	2888	100,00 %
B	10	6915	7180	7180	100,00 %
B	11	1720	1709	1709	100,00 %
B	12	315	315	315	100,00 %
B	13	380	375	375	100,00 %
B	14	4606	4808	4808	100,00 %
B	15	1424	1435	1435	100,00 %
B	16	1328	1329	1329	100,00 %
B	17	4242	4352	4352	100,00 %
B	18	21620	22202	22202	100,00 %
B	19	2260	2246	2246	100,00 %
B	20	3096	3198	3198	100,00 %
B	21	333	332	332	100,00 %
B	22	781	789	789	100,00 %
B	23	2828	2864	2864	100,00 %
B	24	258	247	247	100,00 %
B	25	804	799	799	100,00 %
B	26	266	257	257	100,00 %
B	27	246	252	252	100,00 %
B	28	3936	4097	4097	100,00 %
B	29	1173	1153	1153	100,00 %
B	30	7588	7826	7826	100,00 %
B	31	33340	34212	34212	100,00 %
B	32	11679	11975	11975	100,00 %
B	33	1680	1713	1713	100,00 %
B	34	1700	1758	1758	100,00 %
B	35	6220	6210	6210	100,00 %
B	36	4350	4420	4420	100,00 %
B	37	6070	6222	6222	100,00 %
B	38	3982	4026	4026	100,00 %
B	39	1344	1362	1362	100,00 %
B	40	8320	8759	8759	100,00 %
B	41	1392	1397	1397	100,00 %
B	42	1508	1540	1540	100,00 %
B	43	4179	4216	4216	100,00 %
B	44	1491	1504	1504	100,00 %
B	45	9440	9603	9603	100,00 %
B	46	4380	4491	4491	100,00 %
B	47	2860	2953	2953	100,00 %
B	48	1220	1220	1220	100,00 %
B	49	1299	1276	1276	100,00 %
B	50	2381	2517	2517	100,00 %
B	51	4863	4997	4997	100,00 %
B	52	1097	1100	1100	100,00 %
B	53	1060	1070	1070	100,00 %
B	54	2936	2995	2995	100,00 %
B	55	1094	1091	1091	100,00 %
B	56	2698	2741	2741	100,00 %
B	57	1100	1114	1114	100,00 %
B	58	5939	6175	6175	100,00 %
B	59	850	857	857	100,00 %
B	60	1131	1134	1134	100,00 %
B	61	4808	4968	4968	100,00 %
B	62	1032	1049	1049	100,00 %
B	63	1020	1044	1044	100,00 %
B	64	6422	6581	6581	100,00 %
B	65	1008	1012	1012	100,00 %
B	66	860	855	855	100,00 %
B	68	4549	4638	4638	100,00 %

Données cadastrales		Superficies en m ²			Exonération
Parcelle		Références		interceptée	Valeur en %
Section	N°	Fiscale	Cadastré	ouvrant droit	donnant droit
B	69	1131	1145	1145	100,00 %
B	70	128020	130550	130550	100,00 %
B	71	5315	5366	5366	100,00 %
B	72	1525	1525	1525	100,00 %
B	73	1471	1400	1400	100,00 %
B	74	4595	4640	4640	100,00 %
B	75	1204	1204	1204	100,00 %
B	76	621	642	642	100,00 %
B	77	7742	7994	7994	100,00 %
B	78	576	575	575	100,00 %
B	79	1092	1103	1103	100,00 %
B	80	1079	1091	1091	100,00 %
B	81	561	552	552	100,00 %
B	82	1520	1535	1535	100,00 %
B	83	7689	8100	8100	100,00 %
B	84	2711	2751	2751	100,00 %
B	87	264	255	255	100,00 %
B	88	860	882	882	100,00 %
B	89	6010	6033	6033	100,00 %
B	90	1740	1736	1736	100,00 %
B	91	1267	1330	1330	100,00 %
B	92	394	392	392	100,00 %
B	93	3454	3638	3638	100,00 %
B	94	1227	1217	1217	100,00 %
B	95	1800	1824	1824	100,00 %
B	96	485	479	479	100,00 %
B	97	169	153	153	100,00 %
B	98	360	390	390	100,00 %
B	99	360	355	355	100,00 %
B	100	7425	7656	7656	100,00 %
B	101	1716	1732	1732	100,00 %
B	102	1849	1865	1865	100,00 %
B	103	551	538	538	100,00 %
B	104	1465	1441	1441	100,00 %
B	105	435	430	430	100,00 %
B	106	1615	1619	1619	100,00 %
B	107	456	461	461	100,00 %
B	108	3012	3025	3025	100,00 %
B	109	607	608	608	100,00 %
B	110	3761	3842	3842	100,00 %
B	111	1199	1225	1225	100,00 %
B	112	1452	1580	1580	100,00 %
B	113	2162	2162	2162	100,00 %
B	114	258	251	251	100,00 %
B	115	1008	998	998	100,00 %
B	116	5609	5665	5665	100,00 %
B	117	1491	1533	1533	100,00 %
B	118	2308	2461	2461	100,00 %
B	119	3674	3744	3744	100,00 %
B	120	352	357	357	100,00 %
B	121	664	664	664	100,00 %
B	122	3423	3500	3500	100,00 %
B	123	1007	1032	1032	100,00 %
B	124	2610	2613	2613	100,00 %
B	125	428	374	374	100,00 %
B	126	5034	5370	5370	100,00 %
B	127	677	672	672	100,00 %
B	128	661	685	685	100,00 %
B	129	279	270	270	100,00 %
B	130	845	842	842	100,00 %
B	131	752	908	908	100,00 %
B	132	228	220	220	100,00 %
B	134	418	439	439	100,00 %
B	135	511	514	514	100,00 %
B	136	1619	1710	1710	100,00 %
B	137	1857	1915	1915	100,00 %
B	138	1323	1301	1301	100,00 %
B	139	697	796	796	100,00 %
B	140	273	249	249	100,00 %
B	141	4017	4262	4262	100,00 %
B	142	331	329	329	100,00 %
B	143	642	643	643	100,00 %
B	144	219	134	134	100,00 %
B	145	86	85	85	100,00 %
B	146	523	532	532	100,00 %
B	147	1620	1751	1751	100,00 %
B	148	1318	1388	1388	100,00 %
B	149	452	435	435	100,00 %
B	150	160	157	157	100,00 %
B	151	590	618	618	100,00 %
B	152	4160	4225	4225	100,00 %
B	153	26526	27328	27328	100,00 %
B	154	2448	2473	2473	100,00 %
B	155	352	346	346	100,00 %
B	156	2618	2725	2725	100,00 %
B	157	2365	2456	2456	100,00 %
B	158	545	536	536	100,00 %
B	159	1690	1712	1712	100,00 %
B	160	1760	1732	1732	100,00 %
B	161	1048	1062	1062	100,00 %

Données cadastrales		Superficies en m ²			Exonération
Parcelle		Références		interceptée	Valeur en %
Section	N°	Fiscale	Cadastre	ouvrant droit	donnant droit
B	162	1727	1869	1869	100,00 %
B	163	483	495	495	100,00 %
B	164	5267	5491	5045	91,90 %
B	165	736	704	704	100,00 %
B	166	938	930	930	100,00 %
B	171	19940	20248	19899	98,30 %
B	172	4985	5180	5180	100,00 %
B	173	5973	6081	6081	100,00 %
B	174	1867	2004	2004	100,00 %
B	175	493	481	481	100,00 %
B	176	1554	1692	1692	100,00 %
B	177	426	412	412	100,00 %
B	178	3721	3790	3790	100,00 %
B	179	829	830	830	100,00 %
B	180	2005	2025	2025	100,00 %
B	181	475	478	478	100,00 %
B	182	270	299	299	100,00 %
B	183	1034	1039	1039	100,00 %
B	184	648	625	625	100,00 %
B	185	172	160	160	100,00 %
B	186	1731	1785	1785	100,00 %
B	187	589	587	587	100,00 %
B	188	7590	7727	7727	100,00 %
B	189	1530	1513	1513	100,00 %
B	190	2120	2199	2199	100,00 %
B	191	715	730	730	100,00 %
B	192	3909	4166	4166	100,00 %
B	193	643	651	651	100,00 %
B	194	680	675	675	100,00 %
B	195	1897	1981	1981	100,00 %
B	196	643	657	657	100,00 %
B	197	2402	2515	2515	100,00 %
B	198	838	827	827	100,00 %
B	199	4335	4495	4495	100,00 %
B	200	1275	1244	1244	100,00 %
B	201	1945	2009	2009	100,00 %
B	202	680	675	675	100,00 %
B	227	13600	13605	12759	93,80 %
B	228	2973	3058	1614	52,80 %
B	229	937	924	924	100,00 %
B	232	17160	17567	17131	97,50 %
B	233	1730	1789	1757	98,20 %
B	234	3956	3968	3627	91,40 %
B	235	1064	1076	1075	99,90 %
B	236	2940	3024	3024	100,00 %
B	237	850	848	848	100,00 %
B	238	1638	1733	1733	100,00 %
B	239	342	351	351	100,00 %
B	240	1901	1983	1983	100,00 %
B	241	499	507	507	100,00 %
B	242	895	999	999	100,00 %
B	243	525	532	532	100,00 %
B	244	1723	1810	1810	100,00 %
B	245	537	523	523	100,00 %
B	246	5030	5160	5160	100,00 %
B	247	1360	1345	1345	100,00 %
B	248	2329	2413	2413	100,00 %
B	249	6980	7147	7147	100,00 %
B	250	5048	5185	5185	100,00 %
B	251	1260	1248	1248	100,00 %
B	252	672	671	671	100,00 %
B	253	720	738	738	100,00 %
B	254	490	502	502	100,00 %
B	255	3112	3190	3190	100,00 %
B	256	998	995	995	100,00 %
B	257	1430	1420	1420	100,00 %
B	258	510	513	513	100,00 %
B	259	900	913	913	100,00 %
B	260	100	93	93	100,00 %
B	261	2648	2822	2822	100,00 %
B	262	1032	1041	1041	100,00 %
B	263	1182	1193	1193	100,00 %
B	264	1998	2133	2133	100,00 %
B	265	2830	2862	2862	100,00 %
B	266	520	524	524	100,00 %
B	267	3427	3546	3546	100,00 %
B	268	643	651	651	100,00 %
B	269	1562	1637	1637	100,00 %
B	270	598	590	590	100,00 %
B	271	600	638	638	100,00 %
B	272	150	140	140	100,00 %
B	273	85	84	84	100,00 %
B	274	500	871	871	100,00 %
B	275	839	1392	1392	100,00 %
B	276	161	152	152	100,00 %
B	277	1480	1517	1517	100,00 %
B	278	186	183	183	100,00 %
B	279	6399	6620	6620	100,00 %
B	280	1221	1218	1218	100,00 %
B	281	6305	6547	6547	100,00 %

Données cadastrales		Superficies en m ²			Exonération
Parcelle		Références		interceptée	Valeur en %
Section	N°	Fiscale	Cadastre	ouvrant droit	donnant droit
B	282	844	852	852	100,00 %
B	283	1010	1007	1007	100,00 %
B	284	2362	2407	2407	100,00 %
B	285	408	403	403	100,00 %
B	286	1915	1937	1937	100,00 %
B	287	5500	5740	5740	100,00 %
B	288	1720	1731	1731	100,00 %
B	289	5950	6176	6176	100,00 %
B	290	1509	1519	1519	100,00 %
B	291	2834	2958	2958	100,00 %
B	292	1016	1024	1024	100,00 %
B	293	4384	4541	4541	100,00 %
B	294	1386	1422	1422	100,00 %
B	295	8835	9151	9151	100,00 %
B	296	664	664	664	100,00 %
B	297	304	304	304	100,00 %
B	298	223	224	224	100,00 %
B	299	220	227	227	100,00 %
B	300	1185	1188	1188	100,00 %
B	301	2374	2361	2361	100,00 %
B	302	5996	6304	6304	100,00 %
B	303	4592	4643	4643	100,00 %
B	304	2030	2060	2060	100,00 %
B	307	351	394	394	100,00 %
B	308	145	145	145	100,00 %
B	309	1546	1581	1581	100,00 %
B	318	68	65	65	100,00 %
B	320	84	78	78	100,00 %
B	321	600	627	627	100,00 %
B	343	2604	2617	2155	82,30 %
B	345	2894	2984	2560	85,80 %
B	356	3160	3319	3319	100,00 %
B	357	2886	3056	3056	100,00 %
B	358	800	835	835	100,00 %
B	359	282	283	283	100,00 %
B	377	4183	4046	4046	100,00 %
B	378	1961	2109	2109	100,00 %
B	385	1232	1249	1249	100,00 %
B	386	1232	1197	1197	100,00 %
B	387	2500	2592	2592	100,00 %
B	388	7854	8138	8138	100,00 %
C	1	1130	1118	1118	100,00 %
C	2	7920	5904	5904	100,00 %
C	3	1281	1258	1258	100,00 %
C	4	753	726	726	100,00 %
C	6	1600	1642	1642	100,00 %
C	7	10480	10726	10726	100,00 %
C	8	1238	1214	1214	100,00 %
C	9	3592	3568	3568	100,00 %
C	10	7063	7017	7017	100,00 %
C	11	859	840	840	100,00 %
C	12	1438	1437	1437	100,00 %
C	13	250	246	246	100,00 %
C	14	1220	1164	1164	100,00 %
C	15	447	446	446	100,00 %
C	16	6400	6360	6360	100,00 %
C	17	1420	1200	1185	98,80 %
C	18	327	320	320	100,00 %
C	19	788	799	795	99,50 %
C	20	172	169	169	100,00 %
C	21	271	258	258	100,00 %
C	22	978	960	960	100,00 %
C	23	4680	4716	4678	99,20 %
C	24	7910	7976	7976	100,00 %
C	25	825	785	785	100,00 %
C	26	2356	2405	2405	100,00 %
C	27	1501	1467	1467	100,00 %
C	28	5259	5347	5347	100,00 %
C	29	1153	1121	1121	100,00 %
C	30	3987	4043	3716	91,90 %
C	31	1540	1504	1504	100,00 %
C	32	12190	12167	12167	100,00 %
C	33	1670	1672	1440	86,10 %
C	34	455	477	477	100,00 %
C	35	162	162	162	100,00 %
C	36	1650	1610	1451	90,10 %
C	37	1090	1101	1101	100,00 %
C	38	680	664	664	100,00 %
C	39	6690	6697	6697	100,00 %
C	40	2480	2446	2446	100,00 %
C	41	2824	2858	2858	100,00 %
C	42	1007	985	985	100,00 %
C	43	176	190	108	56,80 %
C	44	2831	2806	2806	100,00 %
C	45	989	982	982	100,00 %
C	46	1560	1541	1541	100,00 %
C	47	1690	1649	1649	100,00 %
C	48	2837	2792	2791	100,00 %
C	49	1163	1164	1164	100,00 %
C	50	4820	4748	4748	100,00 %

Données cadastrales		Superficies en m ²			Exonération
Parcelle		Références		interceptée	Valeur en %
Section	N°	Fiscale	Cadastre	ouvrant droit	donnant droit
C	51	1178	1246	1246	100,00 %
C	52	11473	11780	11780	100,00 %
C	53	2668	2651	2651	100,00 %
C	54	672	663	663	100,00 %
C	55	320	312	312	100,00 %
C	56	931	924	924	100,00 %
C	57	4469	4477	4477	100,00 %
C	58	166	163	163	100,00 %
C	59	803	811	811	100,00 %
C	60	262	261	261	100,00 %
C	61	1228	1254	1254	100,00 %
C	62	500	487	487	100,00 %
C	63	540	495	495	100,00 %
C	64	258	256	256	100,00 %
C	65	820	825	825	100,00 %
C	66	178	172	172	100,00 %
C	67	4559	4539	4539	100,00 %
C	68	515	504	504	100,00 %
C	69	1007	1001	1001	100,00 %
C	70	986	958	958	100,00 %
C	71	5145	5160	5092	98,70 %
C	72	498	481	481	100,00 %
C	73	1341	1322	1322	100,00 %
C	74	5180	5185	5185	100,00 %
C	75	1422	1438	1438	100,00 %
C	76	783	770	770	100,00 %
C	77	89	83	83	100,00 %
C	78	504	490	490	100,00 %
C	79	930	928	928	100,00 %
C	80	475	471	471	100,00 %
C	81	2731	2690	2690	100,00 %
C	82	429	423	423	100,00 %
C	83	3640	3681	3681	100,00 %
C	84	897	911	911	100,00 %
C	85	73	75	75	100,00 %
C	86	12240	12270	12270	100,00 %
C	87	26540	26506	26506	100,00 %
C	88	52	48	48	100,00 %
C	89	428	427	427	100,00 %
C	90	2350	2401	2401	100,00 %
C	91	693	690	690	100,00 %
C	92	306	270	270	100,00 %
C	93	164	164	164	100,00 %
C	94	401	441	441	100,00 %
C	95	172	157	157	100,00 %
C	96	555	535	535	100,00 %
C	97	2235	2213	2213	100,00 %
C	98	2249	2275	2275	100,00 %
C	99	677	683	683	100,00 %
C	100	1003	974	974	100,00 %
C	101	503	489	489	100,00 %
C	102	4394	4402	4402	100,00 %
C	103	931	910	910	100,00 %
C	107	1070	1053	1053	100,00 %
C	108	244	231	231	100,00 %
C	109	2450	2427	2427	100,00 %
C	110	665	655	655	100,00 %
C	111	658	648	648	100,00 %
C	112	3132	3139	3139	100,00 %
C	113	1910	1852	1852	100,00 %
C	114	2720	2704	2704	100,00 %
C	115	3360	3375	3375	100,00 %
C	116	870	848	848	100,00 %
C	117	678	666	666	100,00 %
C	118	865	856	856	100,00 %
C	119	327	317	317	100,00 %
C	120	7171	7467	7467	100,00 %
C	121	258	252	252	100,00 %
C	122	1047	993	993	100,00 %
C	123	2373	2345	2345	100,00 %
C	124	677	680	680	100,00 %
C	125	10082	10238	10179	99,40 %
C	126	828	815	815	100,00 %
C	127	3039	3065	2840	92,70 %
C	128	771	777	777	100,00 %
C	130	1549	1486	1237	83,20 %
C	131	340	341	341	100,00 %
C	132	2742	2686	2617	97,40 %
C	133	338	338	338	100,00 %
C	134	628	613	505	82,40 %
C	135	172	163	163	100,00 %
C	136	79	78	78	100,00 %
C	137	255	258	217	84,10 %
C	138	352	340	340	100,00 %
C	139	1364	1389	1186	85,40 %
C	140	410	401	401	100,00 %
C	141	1691	1703	1703	100,00 %
C	142	2620	2580	1313	50,90 %
C	143	9240	9292	9084	97,80 %
C	144	2075	2117	2081	98,30 %

Données cadastrales		Superficies en m ²			Exonération
Parcelle		Références		interceptée	Valeur en %
Section	N°	Fiscale	Cadastre	ouvrant droit	donnant droit
C	145	665	651	651	100,00 %
C	146	592	583	583	100,00 %
C	147	1958	1947	1947	100,00 %
C	148	10660	10610	10610	100,00 %
C	149	1389	1365	1365	100,00 %
C	150	7551	7598	7598	100,00 %
C	151	1200	1202	1202	100,00 %
C	152	1181	1154	1154	100,00 %
C	153	2449	2544	2544	100,00 %
C	154	530	531	531	100,00 %
C	155	8220	8219	8219	100,00 %
C	156	677	669	669	100,00 %
C	157	2233	2159	2159	100,00 %
C	158	1085	1069	1069	100,00 %
C	159	4475	4565	4565	100,00 %
C	160	770	765	765	100,00 %
C	161	1890	1871	1871	100,00 %
C	162	1640	1641	1641	100,00 %
C	163	1407	1406	1406	100,00 %
C	164	2293	2378	2378	100,00 %
C	165	500	472	472	100,00 %
C	166	1482	1640	1640	100,00 %
C	167	341	325	325	100,00 %
C	168	2490	2495	2495	100,00 %
C	169	329	324	324	100,00 %
C	170	664	658	658	100,00 %
C	171	1476	1433	1433	100,00 %
C	172	330	323	323	100,00 %
C	173	1340	1348	1348	100,00 %
C	174	183	179	179	100,00 %
C	175	414	410	410	100,00 %
C	177	256	247	247	100,00 %
C	178	384	373	373	100,00 %
C	179	680	684	684	100,00 %
C	180	3084	3035	3035	100,00 %
C	181	7160	7264	7264	100,00 %
C	182	1127	1121	1121	100,00 %
C	183	612	599	599	100,00 %
C	184	15525	15977	15977	100,00 %
C	185	693	689	689	100,00 %
C	186	2527	2493	2493	100,00 %
C	187	411	398	398	100,00 %
C	188	9069	5956	5956	100,00 %
C	189	950	932	932	100,00 %
C	190	2073	2089	2089	100,00 %
C	191	787	759	759	100,00 %
C	192	512	501	501	100,00 %
C	193	2228	2195	2195	100,00 %
C	194	1122	1114	1114	100,00 %
C	196	674	674	674	100,00 %
C	198	1840	1795	1795	100,00 %
C	199	984	988	988	100,00 %
C	200	10590	10641	10641	100,00 %
C	201	2433	2494	2494	100,00 %
C	202	687	676	676	100,00 %
C	203	406	399	399	100,00 %
C	204	1641	1654	1654	100,00 %
C	205	1921	1974	1974	100,00 %
C	206	2031	2005	2005	100,00 %
C	207	420	408	408	100,00 %
C	208	1876	1970	1970	100,00 %
C	209	10016	10270	10270	100,00 %
C	210	745	771	771	100,00 %
C	211	250	216	216	100,00 %
C	212	120	104	85	81,70 %
C	213	147	147	147	100,00 %
C	214	671	665	665	100,00 %
C	215	2620	2577	2577	100,00 %
C	216	240	235	234	99,60 %
C	217	349	395	395	100,00 %
C	218	871	938	938	100,00 %
C	219	4852	4898	4898	100,00 %
C	220	1261	1259	1259	100,00 %
C	221	3334	3415	3415	100,00 %
C	222	681	668	668	100,00 %
C	223	1055	1074	1074	100,00 %
C	227	8427	8388	8370	99,80 %
D	1	58850	60103	60103	100,00 %
D	2	2010	2084	2084	100,00 %
D	3	800	803	803	100,00 %
D	4	2370	2500	2500	100,00 %
D	5	867	890	890	100,00 %
D	6	612	624	624	100,00 %
D	7	1900	2073	2073	100,00 %
D	8	217	212	212	100,00 %
D	9	820	849	849	100,00 %
D	10	1222	1244	1244	100,00 %
D	11	5178	5495	5495	100,00 %
D	12	520	526	526	100,00 %
D	13	1209	1210	1210	100,00 %

Données cadastrales		Superficies en m ²			Exonération
Parcelle		Références		interceptée	Valeur en %
Section	N°	Fiscale	Cadastre	ouvrant droit	donnant droit
D	14	6640	6880	6880	100,00 %
D	15	1282	1316	1316	100,00 %
D	16	3928	4037	4037	100,00 %
D	17	3186	3335	3335	100,00 %
D	18	1264	1281	1281	100,00 %
D	19	205	209	209	100,00 %
D	20	1050	1141	1141	100,00 %
D	21	16537	16959	16959	100,00 %
D	22	1820	1686	1686	100,00 %
D	23	677	692	692	100,00 %
D	24	574	575	575	100,00 %
D	25	1790	1900	1900	100,00 %
D	26	552	561	561	100,00 %
D	27	7099	7636	7636	100,00 %
D	28	1449	1432	1432	100,00 %
D	29	3568	3636	3636	100,00 %
D	30	5640	5968	5968	100,00 %
D	31	872	881	881	100,00 %
D	32	1269	1316	1316	100,00 %
D	33	321	327	327	100,00 %
D	34	240	249	249	100,00 %
D	35	800	848	848	100,00 %
D	36	1400	1449	1449	100,00 %
D	37	417	419	419	100,00 %
D	38	1438	1464	1464	100,00 %
D	39	550	493	493	100,00 %
D	40	1733	1715	1715	100,00 %
D	41	6767	6829	6829	100,00 %
D	42	734	772	772	100,00 %
D	43	7128	7310	7310	100,00 %
D	44	2995	3139	3139	100,00 %
D	45	1040	1059	1059	100,00 %
D	46	12266	12840	12840	100,00 %
D	47	949	953	953	100,00 %
D	48	2631	2676	2676	100,00 %
D	50	866	870	870	100,00 %
D	52	421	418	418	100,00 %
D	53	1304	1309	1309	100,00 %
D	55	505	602	602	100,00 %
D	57	690	674	674	100,00 %
D	58	16890	17147	17147	100,00 %
D	59	4800	4948	4948	100,00 %
D	60	5603	5673	5673	100,00 %
D	61	1557	1581	1581	100,00 %
D	63	7030	7303	7303	100,00 %
D	64	680	615	615	100,00 %
D	65	1365	1387	1387	100,00 %
D	66	4375	4449	4449	100,00 %
D	67	1060	1116	1116	100,00 %
D	68	328	335	335	100,00 %
D	69	3360	3501	3501	100,00 %
D	70	1167	1198	1198	100,00 %
D	71	502	516	516	100,00 %
D	72	1514	1539	1539	100,00 %
D	73	5218	5358	5358	100,00 %
D	74	962	951	951	100,00 %
D	75	3920	4076	4076	100,00 %
D	76	1023	1041	1041	100,00 %
D	77	2870	2967	2967	100,00 %
D	78	1051	1047	1047	100,00 %
D	79	542	542	542	100,00 %
D	80	4508	4623	4623	100,00 %
D	81	380	398	398	100,00 %
D	82	3831	3928	3928	100,00 %
D	83	19894	19897	19897	100,00 %
D	84	2220	2285	2285	100,00 %
D	85	862	848	848	100,00 %
D	86	989	960	960	100,00 %
D	87	440	455	455	100,00 %
D	88	31820	32743	32743	100,00 %
D	89	1050	445	445	100,00 %
D	90	1459	1066	1066	100,00 %
D	91	1000	896	896	100,00 %
D	92	2280	3501	3501	100,00 %
D	93	578	574	574	100,00 %
D	94	1682	1760	1760	100,00 %
D	95	855	860	860	100,00 %
D	96	1495	1508	1508	100,00 %
D	97	1200	1222	1222	100,00 %
D	98	660	661	661	100,00 %
D	99	1680	1736	1736	100,00 %
D	100	2400	2435	2435	100,00 %
D	101	1497	1530	1530	100,00 %
D	102	323	332	332	100,00 %
D	103	584	588	588	100,00 %
D	104	3048	3126	3126	100,00 %
D	105	3360	3301	3301	100,00 %
D	106	620	615	615	100,00 %
D	107	586	592	592	100,00 %
D	108	878	882	882	100,00 %

Données cadastrales		Superficies en m ²			Exonération
Parcelle		Références		interceptée	Valeur en %
Section	N°	Fiscale	Cadastré	ouvrant droit	donnant droit
D	109	4342	4515	4515	100,00 %
D	110	915	900	900	100,00 %
D	111	2200	2235	2235	100,00 %
D	112	5303	5422	5422	100,00 %
D	113	1808	1808	1808	100,00 %
D	114	3190	3282	3282	100,00 %
D	115	1110	1120	1120	100,00 %
D	116	3460	3434	3434	100,00 %
D	117	10755	10905	10905	100,00 %
D	118	890	885	885	100,00 %
D	119	3210	3339	3339	100,00 %
D	120	342	346	346	100,00 %
D	121	1229	1306	1306	100,00 %
D	122	2677	2718	2718	100,00 %
D	123	1837	1850	1850	100,00 %
D	124	3723	3805	3805	100,00 %
D	125	1360	1389	1389	100,00 %
D	126	1080	1088	1088	100,00 %
D	127	6720	6856	6856	100,00 %
D	128	627	685	685	100,00 %
D	129	4525	4670	4670	100,00 %
D	130	270	271	271	100,00 %
D	131	1860	1873	1873	100,00 %
D	132	558	563	563	100,00 %
D	133	2760	2935	2935	100,00 %
D	134	683	694	694	100,00 %
D	135	1560	1633	1633	100,00 %
D	136	507	505	505	100,00 %
D	137	1373	1370	1370	100,00 %
D	138	4837	4949	4949	100,00 %
D	139	1770	1848	1848	100,00 %
D	140	870	985	985	100,00 %
D	141	8220	8519	8519	100,00 %
D	142	879	936	936	100,00 %
D	143	345	346	346	100,00 %
D	144	365	369	369	100,00 %
D	145	1415	1508	1508	100,00 %
D	146	170	186	186	100,00 %
D	147	252	243	243	100,00 %
D	148	400	419	419	100,00 %
D	149	3443	3419	3419	100,00 %
D	150	280	295	295	100,00 %
D	151	1328	1369	1369	100,00 %
D	152	411	409	409	100,00 %
D	153	1042	1052	1052	100,00 %
D	154	4750	4884	4884	100,00 %
D	155	3670	3808	3808	100,00 %
D	156	1229	1223	1223	100,00 %
D	157	885	887	887	100,00 %
D	158	2820	2912	2912	100,00 %
D	159	4385	4449	4449	100,00 %
D	160	1515	1570	1570	100,00 %
D	161	2930	2978	2978	100,00 %
D	162	878	894	894	100,00 %
D	163	507	492	492	100,00 %
D	164	887	895	895	100,00 %
D	165	6948	7230	7230	100,00 %
D	166	1415	1430	1430	100,00 %
D	167	208	198	198	100,00 %
D	168	12349	12508	12508	100,00 %
D	169	7672	7939	7939	100,00 %
D	170	1391	1403	1403	100,00 %
D	171	1057	1070	1070	100,00 %
D	172	700	710	710	100,00 %
D	173	4242	4302	4302	100,00 %
D	174	688	694	694	100,00 %
D	175	1277	1237	1237	100,00 %
D	176	509	505	505	100,00 %
D	177	515	522	522	100,00 %
D	178	1455	1561	1561	100,00 %
D	179	2260	2404	2220	92,30 %
D	180	1018	1029	1029	100,00 %
D	181	3372	3494	3494	100,00 %
D	182	817	848	848	100,00 %
D	183	868	877	877	100,00 %
D	184	850	853	853	100,00 %
D	185	3932	3985	3985	100,00 %
D	186	342	349	349	100,00 %
D	187	1820	1845	1845	100,00 %
D	188	327	251	251	100,00 %
D	189	2320	2443	2443	100,00 %
D	190	740	739	739	100,00 %
D	191	519	540	540	100,00 %
D	192	2920	2949	2949	100,00 %
D	193	2320	2366	2366	100,00 %
D	194	1347	1343	1343	100,00 %
D	195	4393	4552	4552	100,00 %
D	196	3460	3511	3511	100,00 %
D	197	12598	12708	12708	100,00 %
D	198	830	745	745	100,00 %

Données cadastrales		Superficies en m ²			Exonération
Parcelle		Références		interceptée	Valeur en %
Section	N°	Fiscale	Cadastre	ouvrant droit	donnant droit
D	199	273	290	290	100,00 %
D	200	75	259	259	100,00 %
D	201	403	429	429	100,00 %
D	202	1805	1807	1807	100,00 %
D	203	6020	6167	6167	100,00 %
D	204	686	727	727	100,00 %
D	205	2248	2317	2317	100,00 %
D	206	692	700	700	100,00 %
D	207	2372	2404	2404	100,00 %
D	208	342	348	348	100,00 %
D	209	350	345	345	100,00 %
D	210	514	542	542	100,00 %
D	211	236	234	234	100,00 %
D	212	1150	1219	1219	100,00 %
D	213	2310	2447	2370	96,90 %
D	214	7078	7419	7375	99,40 %
D	215	1222	1234	1234	100,00 %
D	216	1280	1275	1275	100,00 %
D	217	1200	1290	1290	100,00 %
D	218	710	716	716	100,00 %
D	219	250	243	243	100,00 %
D	220	174	167	167	100,00 %
D	221	1395	1381	1381	100,00 %
D	222	4545	4752	4752	100,00 %
D	223	869	847	847	100,00 %
D	224	5001	5213	5213	100,00 %
D	225	3140	3249	3249	100,00 %
D	226	1395	1389	1389	100,00 %
D	227	1580	1517	1517	100,00 %
D	228	619	639	639	100,00 %
D	229	1257	1310	1310	100,00 %
D	230	703	690	690	100,00 %
D	231	920	857	857	100,00 %
D	232	16147	16785	16785	100,00 %
D	233	285	354	354	100,00 %
D	234	175	166	166	100,00 %
D	235	252	251	251	100,00 %
D	236	698	781	781	100,00 %
D	248	6072	6116	5901	96,50 %
D	249	1788	1774	1774	100,00 %
D	250	4720	4856	4856	100,00 %
D	251	1400	1375	1375	100,00 %
D	252	2550	2568	2568	100,00 %
D	253	2530	2549	2549	100,00 %
D	254	3379	3423	3423	100,00 %
D	255	1541	1538	1538	100,00 %
D	256	528	519	519	100,00 %
D	257	1226	1274	1274	100,00 %
D	258	1662	1689	1689	100,00 %
D	259	990	1010	1010	100,00 %
D	260	6347	6628	6628	100,00 %
D	261	1193	1204	1204	100,00 %
D	262	10820	10808	10802	99,90 %
D	281	346	341	312	91,50 %
D	282	1140	1309	1077	82,30 %
D	283	4948	5075	5075	100,00 %
D	284	862	856	856	100,00 %
D	285	845	867	867	100,00 %
D	286	3397	3452	3096	89,70 %
D	287	1043	1100	1100	100,00 %
D	288	8560	8835	8835	100,00 %
D	289	7709	7839	7839	100,00 %
D	290	859	847	847	100,00 %
D	291	3201	3315	3315	100,00 %
D	292	350	334	334	100,00 %
D	293	3630	3815	3815	100,00 %
D	294	422	423	423	100,00 %
D	295	917	944	944	100,00 %
D	296	3123	3222	3222	100,00 %
D	297	1015	1067	1067	100,00 %
D	298	3917	3913	3782	96,70 %
D	299	511	516	516	100,00 %
D	300	1588	1550	1550	100,00 %
D	301	2100	2164	2164	100,00 %
D	302	688	687	687	100,00 %
D	303	879	868	868	100,00 %
D	304	3132	3336	3336	100,00 %
D	305	1625	1602	1602	100,00 %
D	306	4280	4419	4419	100,00 %
D	307	1253	1249	1249	100,00 %
D	308	1850	1817	1817	100,00 %
D	309	697	704	704	100,00 %
D	310	480	493	493	100,00 %
D	311	196	192	192	100,00 %
D	312	437	464	464	100,00 %
D	313	456	453	453	100,00 %
D	314	1070	1075	1075	100,00 %
D	315	12711	12925	12925	100,00 %
D	316	1956	2019	2019	100,00 %
D	317	19520	19903	19903	100,00 %

Données cadastrales		Superficies en m ²			Exonération
Parcelle		Références		interceptée	Valeur en %
Section	N°	Fiscale	Cadastré	ouvrant droit	donnant droit
D	318	1235	1240	1240	100,00 %
D	319	765	759	759	100,00 %
D	320	1040	1063	1063	100,00 %
D	321	1213	1193	1193	100,00 %
D	322	3567	3707	3707	100,00 %
D	323	3387	3435	3435	100,00 %
D	324	823	856	856	100,00 %
D	325	251	250	250	100,00 %
D	326	1309	1376	1376	100,00 %
D	327	16240	16298	16298	100,00 %
D	328	470	467	467	100,00 %
D	329	185	184	184	100,00 %
D	330	4982	5087	5087	100,00 %
D	331	1203	1232	1232	100,00 %
D	332	1046	1024	1024	100,00 %
D	333	3700	3808	3808	100,00 %
D	334	2192	2144	2144	100,00 %
D	335	12405	12558	12558	100,00 %
D	336	10140	10529	10529	100,00 %
D	337	750	724	724	100,00 %
D	338	2200	2242	2242	100,00 %
D	339	885	877	877	100,00 %
D	340	750	772	772	100,00 %
D	341	3170	3051	3051	100,00 %
D	342	2915	3095	3095	100,00 %
D	343	615	615	615	100,00 %
D	344	432	428	428	100,00 %
D	345	428	414	414	100,00 %
D	346	2260	2238	2238	100,00 %
D	347	6952	7138	7138	100,00 %
D	348	26840	27372	27372	100,00 %
D	349	2921	2997	2997	100,00 %
D	350	819	863	863	100,00 %
D	351	2260	2284	2284	100,00 %
D	352	453	470	470	100,00 %
D	353	1032	1038	1038	100,00 %
D	354	1018	1047	1047	100,00 %
D	355	1037	1038	1038	100,00 %
D	356	1316	1314	1314	100,00 %
D	357	8559	8652	8652	100,00 %
D	358	864	839	839	100,00 %
D	359	13560	13860	13860	100,00 %
D	360	21770	22167	22167	100,00 %
D	361	3800	3891	3891	100,00 %
D	362	1224	1233	1233	100,00 %
D	363	1960	1925	1925	100,00 %
D	364	3010	2954	2954	100,00 %
D	365	5681	5663	5663	100,00 %
D	366	7820	8132	8132	100,00 %
D	367	800	846	846	100,00 %
D	368	2235	2260	2260	100,00 %
D	369	2570	2627	2627	100,00 %
D	370	633	644	644	100,00 %
D	371	255	260	260	100,00 %
D	372	1050	1059	1059	100,00 %
D	373	5102	5075	5075	100,00 %
D	374	1390	1416	1416	100,00 %
D	375	2723	2642	2642	100,00 %
D	376	753	756	756	100,00 %
D	377	2290	2343	2343	100,00 %
D	378	6400	6468	6468	100,00 %
D	379	4190	4282	4282	100,00 %
D	380	742	783	783	100,00 %
D	381	2788	2798	2798	100,00 %
D	382	600	637	637	100,00 %
D	383	373	368	368	100,00 %
D	384	5178	5298	5298	100,00 %
D	385	1242	1253	1253	100,00 %
D	386	500	500	500	100,00 %
D	387	1890	1968	1968	100,00 %
D	388	859	863	863	100,00 %
D	389	2521	2553	2553	100,00 %
D	390	8490	8569	8569	100,00 %
D	391	951	971	971	100,00 %
D	392	3409	3416	3416	100,00 %
D	393	3520	3610	3610	100,00 %
D	394	805	810	810	100,00 %
D	395	3339	3442	3442	100,00 %
D	396	951	970	970	100,00 %
D	397	1120	1125	1125	100,00 %
D	398	320	381	381	100,00 %
D	399	2080	2144	2144	100,00 %
D	400	338	340	340	100,00 %
D	401	1075	1106	1106	100,00 %
D	402	1650	1659	1659	100,00 %
D	403	790	760	760	100,00 %
D	404	903	889	889	100,00 %
D	405	2800	2854	2854	100,00 %
D	406	1547	1546	1546	100,00 %
D	407	3360	3277	3277	100,00 %

Données cadastrales		Superficies en m ²			Exonération
Parcelle		Références		interceptée	Valeur en %
Section	N°	Fiscale	Cadastre	ouvrant droit	donnant droit
D	408	1537	1571	1571	100,00 %
D	409	3380	3390	3390	100,00 %
D	410	1520	1565	1565	100,00 %
D	411	523	521	521	100,00 %
D	412	2630	2714	2714	100,00 %
D	413	1332	1343	1343	100,00 %
D	414	4371	4496	4496	100,00 %
D	415	506	519	519	100,00 %
D	416	2024	2291	2291	100,00 %
D	417	7276	7196	7196	100,00 %
D	418	2360	2434	2434	100,00 %
D	419	1320	1366	1366	100,00 %
D	420	3753	3807	3807	100,00 %
D	421	645	663	663	100,00 %
D	423	1815	1835	1835	100,00 %
D	424	999	1108	1108	100,00 %
D	425	1772	1806	1806	100,00 %
D	426	474	485	485	100,00 %
D	427	1188	1234	1234	100,00 %
D	428	352	366	366	100,00 %
D	438	587	585	585	100,00 %
D	439	2203	2433	2433	100,00 %
D	440	1221	1266	1266	100,00 %
D	441	5579	5710	5710	100,00 %
D	442	297	223	223	100,00 %
D	445	1612	1632	1632	100,00 %
D	446	1400	1354	1354	100,00 %
D	447	1702	1664	1664	100,00 %
D	448	1260	1285	1285	100,00 %
D	450	1720	1828	1828	100,00 %
D	451	2000	1876	1876	100,00 %
D	452	2828	2681	2681	100,00 %
D	453	1660	1610	1610	100,00 %
E	1	20960	21363	21363	100,00 %
E	2	720	733	733	100,00 %
E	3	1263	1278	1278	100,00 %
E	4	979	972	972	100,00 %
E	5	6778	6909	6909	100,00 %
E	6	4120	4269	4269	100,00 %
E	7	1145	1149	1149	100,00 %
E	8	4610	4751	4751	100,00 %
E	9	3227	3316	3316	100,00 %
E	10	643	645	645	100,00 %
E	11	2935	3029	3029	100,00 %
E	12	935	939	939	100,00 %
E	13	1211	1250	1250	100,00 %
E	14	319	307	307	100,00 %
E	15	3075	3199	3199	100,00 %
E	16	845	866	866	100,00 %
E	17	11820	12120	12120	100,00 %
E	18	3040	3180	3180	100,00 %
E	19	1283	1294	1294	100,00 %
E	20	4172	4353	4353	100,00 %
E	21	1318	1329	1329	100,00 %
E	22	1637	1754	1754	100,00 %
E	23	553	547	547	100,00 %
E	24	2380	2445	2445	100,00 %
E	25	19120	19728	19482	98,80 %
E	26	2020	2108	1947	92,40 %
E	27	1040	1067	1008	94,50 %
E	28	1167	1226	1172	95,60 %
E	29	403	400	400	100,00 %
E	30	2580	2577	2346	91,00 %
E	31	380	413	334	80,90 %
E	32	1895	2018	2018	100,00 %
E	33	735	785	785	100,00 %
E	34	610	676	676	100,00 %
E	35	998	1005	1005	100,00 %
E	36	940	949	949	100,00 %
E	37	400	401	401	100,00 %
E	38	98	103	103	100,00 %
E	39	3555	3693	3693	100,00 %
E	40	316	313	313	100,00 %
E	41	785	794	794	100,00 %
E	42	1200	1293	1293	100,00 %
E	43	14610	14950	14950	100,00 %
E	44	3521	3572	3572	100,00 %
E	45	1129	1133	1133	100,00 %
E	46	3141	3333	3333	100,00 %
E	47	2011	2094	2094	100,00 %
E	48	638	642	642	100,00 %
E	49	335	344	344	100,00 %
E	50	1063	1127	1127	100,00 %
E	51	6260	6418	6418	100,00 %
E	52	1310	1326	1326	100,00 %
E	53	1440	1497	1497	100,00 %
E	54	2840	3024	3024	100,00 %
E	55	1980	2016	2016	100,00 %
E	56	1102	1138	1138	100,00 %
E	57	4218	4384	4384	100,00 %

Données cadastrales		Superficies en m ²			Exonération
Parcelle		Références		interceptée	Valeur en %
Section	N°	Fiscale	Cadastre	ouvrant droit	donnant droit
E	58	2070	2117	2117	100,00 %
E	59	1031	1183	1183	100,00 %
E	60	5460	5861	5861	100,00 %
E	61	900	939	939	100,00 %
E	62	5313	5478	5478	100,00 %
E	63	1417	1418	1418	100,00 %
E	64	5642	5784	5784	100,00 %
E	65	1298	1327	1327	100,00 %
E	66	640	646	646	100,00 %
E	67	1040	1045	1045	100,00 %
E	68	2082	2162	2162	100,00 %
E	69	1260	1309	1309	100,00 %
E	70	402	410	410	100,00 %
E	71	478	493	493	100,00 %
E	72	25370	26054	26054	100,00 %
E	73	1938	1949	1949	100,00 %
E	74	362	367	367	100,00 %
E	75	2724	2851	2851	100,00 %
E	76	796	795	795	100,00 %
E	80	3198	3280	3150	96,00 %
E	81	881	883	883	100,00 %
E	82	400	336	336	100,00 %
E	83	270	274	274	100,00 %
E	84	84	79	79	100,00 %
E	85	1818	1898	1898	100,00 %
E	86	645	657	657	100,00 %
E	87	470	455	455	100,00 %
E	88	82	79	79	100,00 %
E	89	370	352	352	100,00 %
E	90	150	155	155	100,00 %
E	91	787	755	755	100,00 %
E	92	153	155	155	100,00 %
E	93	3373	3477	3477	100,00 %
E	94	787	805	805	100,00 %
E	95	2939	3045	2910	95,60 %
E	96	500	505	505	100,00 %
E	97	1178	1185	1185	100,00 %
E	98	242	244	244	100,00 %
E	99	6465	6603	6578	99,60 %
E	100	1097	1116	1116	100,00 %
E	101	478	495	495	100,00 %
E	102	354	355	355	100,00 %
E	103	266	278	278	100,00 %
E	104	250	272	272	100,00 %
E	105	847	855	855	100,00 %
E	106	2663	2738	2738	100,00 %
E	107	380	390	390	100,00 %
E	108	3318	3553	3553	100,00 %
E	109	4478	4548	4548	100,00 %
E	110	5332	5556	4753	85,50 %
E	111	1124	1170	1170	100,00 %
E	112	484	496	496	100,00 %
E	113	590	586	586	100,00 %
E	114	8860	8981	8981	100,00 %
E	116	805	815	815	100,00 %
E	117	780	793	793	100,00 %
E	118	332	334	334	100,00 %
E	119	327	328	328	100,00 %
E	120	870	895	895	100,00 %
E	121	4278	4387	4387	100,00 %
E	122	1138	1163	1163	100,00 %
E	123	3762	3868	3868	100,00 %
E	124	788	821	821	100,00 %
E	125	248	250	250	100,00 %
E	126	2365	2441	2441	100,00 %
E	127	795	811	811	100,00 %
E	128	3250	3314	3314	100,00 %
E	129	600	620	620	100,00 %
E	130	167	176	176	100,00 %
E	131	262	274	274	100,00 %
E	132	620	633	633	100,00 %
E	133	2286	2390	2390	100,00 %
E	134	484	509	509	100,00 %
E	135	270	317	317	100,00 %
E	136	1080	1076	1076	100,00 %
E	137	1280	1362	1362	100,00 %
E	138	335	329	329	100,00 %
E	139	316	338	338	100,00 %
E	140	1640	1675	1675	100,00 %
E	141	1100	1145	1145	100,00 %
E	142	5270	5414	5260	97,20 %
E	143	3960	4086	3703	90,60 %
E	144	3698	3792	3792	100,00 %
E	145	892	893	893	100,00 %
E	146	1730	1766	1766	100,00 %
E	147	490	487	487	100,00 %
E	148	9140	9312	9312	100,00 %
E	149	3345	3391	3391	100,00 %
E	150	1094	1130	1130	100,00 %
E	151	3577	3703	3703	100,00 %

Données cadastrales		Superficies en m ²			Exonération
Parcelle		Références		interceptée	Valeur en %
Section	N°	Fiscale	Cadastre	ouvrant droit	donnant droit
E	152	903	911	911	100,00 %
E	153	9262	9576	9576	100,00 %
E	154	1270	1285	1285	100,00 %
E	155	1318	1340	1340	100,00 %
E	156	5487	5529	5529	100,00 %
E	157	1253	1275	1275	100,00 %
E	158	3840	3870	3870	100,00 %
E	159	1180	1229	1229	100,00 %
E	160	1837	1858	1858	100,00 %
E	161	623	619	619	100,00 %
E	162	377	400	400	100,00 %
E	163	1683	1743	1743	100,00 %
E	170	3559	3718	2514	67,60 %
E	171	1020	1027	977	95,10 %
E	172	930	1049	1049	100,00 %
E	174	499	519	519	100,00 %
E	175	1610	1638	1441	88,00 %
E	176	1683	2018	2018	100,00 %
E	178	4155	4477	3375	75,40 %
E	182	9412	9681	9681	100,00 %
E	183	84	91	91	100,00 %
E	184	179	199	199	100,00 %
E	185	958	990	990	100,00 %
E	187	385	410	410	100,00 %
E	188	1100	1129	1129	100,00 %

ANNEXE – B

Site NATURA 2000 : « Guérande »

Répertoire des parcelles par commune

GUERANDE – INSEE 44069

Données cadastrales		Superficies en m ²			Exonération
Parcelle		Références		interceptée	Valeur en %
Section	N°	Fiscale	Cadastre	ouvrant droit	donnant droit
AP	1	608	600	589	98,20 %
AP	3	5560	5579	4942	88,60 %
AP	7	319	319	220	69,00 %
AP	47	537	541	424	78,40 %
AP	48	1010	1012	594	58,70 %
AP	49	6642	6586	6470	98,20 %
AP	50	2115	2125	2050	96,50 %
AP	52	4942	4969	4906	98,70 %
AP	53	1667	1671	1671	100,00 %
AP	55	780	767	767	100,00 %
AP	56	290	281	281	100,00 %
AP	57	607	582	582	100,00 %
AP	58	272	273	273	100,00 %
AP	59	297	302	302	100,00 %
AP	60	745	717	717	100,00 %
AP	112	8637	8617	8340	96,80 %
AP	113	1410	1409	1409	100,00 %
AP	570	1060	1043	961	92,10 %
AP	571	5529	5513	5461	99,10 %
AP	572	975	976	976	100,00 %
AP	573	694	695	695	100,00 %
AP	657	1145	1118	1118	100,00 %
AP	658	1145	1185	1185	100,00 %
AR	194	4146	4176	2475	59,30 %
AS	1	639	635	635	100,00 %
AS	2	1705	1715	1712	99,80 %
AS	4	1589	1581	1255	79,40 %
AS	97	2497	2483	1619	65,20 %
AS	100	14221	14177	9949	70,20 %
AS	135	5454	5451	5233	96,00 %
AV	1	2316	2282	2282	100,00 %
AV	20	6944	6954	4168	59,90 %
AV	29	4299	4296	3761	87,50 %
AV	31	5000	4976	3848	77,30 %
AV	32	5377	5373	3518	65,50 %
AV	33	20936	20909	18530	88,60 %
AV	34	10964	10976	10924	99,50 %
AV	35	9763	9833	9833	100,00 %
AV	36	8095	8105	8105	100,00 %
AV	37	11181	11175	11175	100,00 %
AV	38	3536	3530	3530	100,00 %
AV	39	8378	8380	8380	100,00 %
AV	40	15441	15429	15426	100,00 %
AV	41	11991	11978	11978	100,00 %
AV	42	6101	6100	6100	100,00 %
AV	43	5892	5888	5888	100,00 %
AV	44	5145	5127	4978	97,10 %
AV	46	13696	13648	13639	99,90 %
AV	50	3134	3137	2620	83,50 %
AV	51	4008	3990	3791	95,00 %
AV	52	7322	7318	7139	97,60 %
AV	53	2199	2229	1392	62,40 %
AV	55	5776	5760	5414	94,00 %
AV	57	2733	2718	2604	95,80 %
AV	58	1691	1685	1685	100,00 %
AV	59	1445	1447	1447	100,00 %
AV	60	3774	3772	3772	100,00 %
AV	61	1836	1832	1832	100,00 %
AV	62	1143	1145	1145	100,00 %
AV	64	14661	14646	11459	78,20 %
AV	68	3592	3561	2175	61,10 %
AV	83	4903	4985	2712	54,40 %
AV	84	1786	1776	1776	100,00 %
AV	85	907	920	866	94,10 %
AV	86	29	32	20	62,50 %
AV	87	320	319	318	99,70 %
AV	88	1473	1457	1270	87,20 %
AV	89	2914	2908	2883	99,10 %
AV	92	2500	2510	2506	99,80 %
AW	1	28141	28053	24788	88,40 %
AW	2	1692	1690	1690	100,00 %
AW	3	1495	1488	1488	100,00 %
AW	129	2331	2331	1970	84,50 %
AW	131	4409	4393	4116	93,70 %
AW	137	871	873	842	96,40 %
AW	138	5479	5441	4744	87,20 %

Vu pour être annexé à mon arrêté du

19 AOUT 2019

Le PRÉFET,
Pour le préfet et par délégation
Le secrétaire général

Serge BOULANGER

Données cadastrales		Superficies en m ²			Exonération
Parcelle		Références		interceptée	Valeur en %
Section	N°	Fiscale	Cadastre	ouvrant droit	donnant droit
AX	21	606	701	606	86,40 %
AX	44	748	739	468	63,30 %
AX	45	615	608	608	100,00 %
AX	46	757	749	749	100,00 %
AX	47	752	741	741	100,00 %
AX	48	1526	1530	1530	100,00 %
AX	49	597	613	613	100,00 %
AX	50	329	327	327	100,00 %
AX	51	742	737	737	100,00 %
AX	52	781	768	768	100,00 %
AX	53	2957	2956	1586	53,70 %
AX	63	2323	2321	2032	87,50 %
AX	64	3959	3927	3793	96,60 %
AX	65	1540	1546	1483	95,90 %
AX	69	1175	1170	1148	98,10 %
AX	70	779	771	510	66,10 %
AX	138	744	738	714	96,70 %
AX	139	526	516	516	100,00 %
AX	271	72	73	37	50,70 %
AY	126	3997	4083	3968	97,20 %
AZ	76	21081	21060	19775	93,90 %
AZ	100	1513	1713	1428	83,40 %
AZ	101	1868	1871	1871	100,00 %
AZ	102	24	26	26	100,00 %
AZ	103	9713	9692	9450	97,50 %
AZ	104	2115	2117	1967	92,90 %
AZ	107	628	825	825	100,00 %
AZ	109	2433	2431	1494	61,50 %
AZ	110	915	905	898	99,20 %
AZ	125	677	691	431	62,40 %
BK	3	8241	8213	4909	59,80 %
BK	22	9611	9762	8940	91,60 %
BL	40	3049	2956	2869	97,10 %
BL	41	2933	2933	2933	100,00 %
BL	42	2691	2684	2663	99,20 %
BL	110	370	363	294	81,00 %
BL	147	3474	3375	2922	86,60 %
BL	181	1163	1095	991	90,50 %
BL	182	6908	6960	5993	86,10 %
BL	462	228	228	228	100,00 %
BM	163	6388	6422	3485	54,30 %
BN	1	140	149	149	100,00 %
BN	2	2857	2842	2706	95,20 %
BN	3	816	824	714	86,70 %
BN	17	205	209	125	59,80 %
BN	186	1516	1534	1193	77,80 %
BN	300	2585	2595	1730	66,70 %
BO	77	3870	3859	3766	97,60 %
BO	78	1362	1332	1039	78,00 %
BO	388	6949	6939	4523	65,20 %
BP	154	1669	1663	1566	94,20 %
BP	155	3768	3760	3726	99,10 %
BP	156	787	794	794	100,00 %
BP	157	864	849	846	99,60 %
BP	158	1030	1030	1023	99,30 %
BP	159	709	711	705	99,20 %
BP	160	654	651	644	98,90 %
BP	161	1105	1104	1091	98,80 %
BP	162	1464	1466	1450	98,90 %
BP	163	7361	7350	7301	99,30 %
BP	164	1566	1533	1533	100,00 %
BP	165	5480	5480	5181	94,50 %
BP	166	2531	2528	1407	55,70 %
BP	167	4220	4214	2582	61,30 %
BP	169	1751	1752	1434	81,80 %
BP	170	6825	6800	6653	97,80 %
BR	248	6418	6408	6384	99,60 %
K	1	36860	36143	35614	98,50 %
K	2	1903	1958	1958	100,00 %
K	3	3263	3170	3170	100,00 %
K	4	1696	1723	1723	100,00 %
K	5	8388	8571	8571	100,00 %
K	6	2070	2006	2006	100,00 %
K	7	1365	1349	1349	100,00 %
K	8	8370	8432	8432	100,00 %
K	9	1116	1099	1099	100,00 %
K	10	3166	3164	3164	100,00 %
K	11	614	610	610	100,00 %
K	12	677	669	669	100,00 %
K	13	2760	2738	2738	100,00 %
K	14	1167	1148	1148	100,00 %
K	15	1045	991	991	100,00 %
K	16	1045	1022	1022	100,00 %
K	17	4550	4528	4385	96,80 %
K	18	9380	9333	9333	100,00 %
K	19	760	809	809	100,00 %
K	20	69	76	76	100,00 %
K	21	441	461	461	100,00 %
K	22	1431	1472	1472	100,00 %
K	23	1505	1585	1585	100,00 %

Données cadastrales		Superficies en m ²			Exonération
Parcelle		Références		interceptée	Valeur en %
Section	N°	Fiscale	Cadastre	ouvrant droit	donnant droit
K	24	171	168	168	100,00 %
K	25	1136	1192	1192	100,00 %
K	26	481	530	530	100,00 %
K	27	3226	3228	3228	100,00 %
K	28	1603	1629	1629	100,00 %
K	29	5527	5565	5565	100,00 %
K	30	3730	3563	3563	100,00 %
K	31	650	589	589	100,00 %
K	32	5651	5615	5615	100,00 %
K	33	1002	1026	1026	100,00 %
K	34	2745	2687	2687	100,00 %
K	35	505	532	532	100,00 %
K	36	1295	1262	1262	100,00 %
K	37	170	179	179	100,00 %
K	38	560	611	611	100,00 %
K	39	310	301	301	100,00 %
K	40	22060	21840	21840	100,00 %
K	41	2860	2956	2956	100,00 %
K	42	2086	2175	2175	100,00 %
K	43	613	639	639	100,00 %
K	44	669	684	684	100,00 %
K	45	1368	1382	1382	100,00 %
K	46	4852	4778	4778	100,00 %
K	47	18380	18754	18754	100,00 %
K	48	609	589	589	100,00 %
K	49	508	524	524	100,00 %
K	50	4872	5064	5064	100,00 %
K	51	821	855	855	100,00 %
K	52	151	158	158	100,00 %
K	53	839	852	852	100,00 %
K	54	10090	9938	9938	100,00 %
K	55	1281	1306	1306	100,00 %
K	56	5659	5802	5795	99,90 %
K	57	320	321	321	100,00 %
K	58	5340	5330	5189	97,40 %
K	59	1540	1547	1547	100,00 %
K	60	7794	7799	7799	100,00 %
K	61	393	392	392	100,00 %
K	62	1367	1436	1436	100,00 %
K	63	135	135	135	100,00 %
K	64	845	885	885	100,00 %
K	65	806	816	816	100,00 %
K	66	632	659	659	100,00 %
K	67	2482	2420	2347	97,00 %
K	68	960	792	792	100,00 %
K	112	1110	1062	716	67,40 %
K	113	920	854	613	71,80 %
K	114	590	553	417	75,40 %
K	116	1340	1265	1265	100,00 %
K	119	600	826	678	82,10 %
K	120	610	571	562	98,40 %
K	121	620	589	582	98,80 %
K	122	1400	1370	1370	100,00 %
K	123	2300	2276	2276	100,00 %
K	124	990	976	962	98,60 %
K	125	740	750	736	98,10 %
K	126	770	597	580	97,20 %
K	127	710	650	627	96,50 %
K	128	600	619	564	91,10 %
K	129	890	1385	1290	93,10 %
K	130	1100	1081	1081	100,00 %
K	131	1290	1324	1324	100,00 %
K	132	1480	1856	1734	93,40 %
K	133	1660	1633	1482	90,80 %
K	134	860	816	816	100,00 %
K	135	770	835	835	100,00 %
K	136	2590	2516	2513	99,90 %
K	137	900	849	849	100,00 %
K	138	870	853	852	99,90 %
K	139	880	823	819	99,50 %
K	140	810	786	786	100,00 %
K	141	3480	3354	3213	95,80 %
K	218	1578	1598	1508	94,40 %
K	221	869	859	859	100,00 %
K	222	3021	3052	3052	100,00 %
K	223	3530	3403	3403	100,00 %
K	229	5620	5677	5211	91,80 %
K	230	1780	1777	1777	100,00 %
K	231	1431	1480	1480	100,00 %
K	232	1160	1108	1108	100,00 %
K	233	3880	3888	3888	100,00 %
K	234	1750	1738	1738	100,00 %
K	235	1600	1534	1534	100,00 %
K	236	860	842	842	100,00 %
K	237	860	861	861	100,00 %
K	238	970	959	959	100,00 %
K	240	1092	1099	1099	100,00 %
K	241	2580	2648	2648	100,00 %
K	242	1010	983	983	100,00 %
K	243	3936	3931	3720	94,60 %

Données cadastrales		Superficies en m ²			Exonération
Parcelle		Références		interceptée	Valeur en %
Section	N°	Fiscale	Cadastre	ouvrant droit	donnant droit
K	266	1590	1434	1120	78,10 %
K	267	260	564	564	100,00 %
K	268	4700	4617	4617	100,00 %
K	269	1451	1453	1453	100,00 %
K	270	240	269	269	100,00 %
K	271	2880	2831	2831	100,00 %
K	272	2020	2014	2014	100,00 %
K	273	1340	1367	1367	100,00 %
K	274	760	785	785	100,00 %
K	275	3190	3143	3143	100,00 %
K	276	2900	3021	3021	100,00 %
K	277	8840	6076	6076	100,00 %
K	278	5723	5724	5724	100,00 %
K	279	548	540	540	100,00 %
K	280	1039	1035	1035	100,00 %
K	281	8530	8505	8505	100,00 %
K	282	1480	951	951	100,00 %
K	283	1906	1947	1947	100,00 %
K	284	6754	6635	6635	100,00 %
K	285	766	771	771	100,00 %
K	286	968	981	981	100,00 %
K	287	394	397	397	100,00 %
K	288	1690	1687	1687	100,00 %
K	289	655	665	665	100,00 %
K	290	2607	2569	2569	100,00 %
K	291	1500	1563	1563	100,00 %
K	292	8760	8580	8580	100,00 %
K	294	1059	1067	1067	100,00 %
K	295	948	991	991	100,00 %
K	297	12978	12929	12929	100,00 %
K	298	2006	2016	2016	100,00 %
K	299	2006	1992	1992	100,00 %
K	300	115	115	115	100,00 %
K	301	824	835	835	100,00 %
K	302	4610	4496	4496	100,00 %
K	303	1212	1195	1195	100,00 %
K	304	1407	1421	1421	100,00 %
K	305	491	490	490	100,00 %
K	306	3222	3327	3327	100,00 %
K	307	707	739	739	100,00 %
K	308	1522	1543	1543	100,00 %
K	309	1680	1874	1874	100,00 %
K	310	5180	4994	4994	100,00 %
K	311	2772	2740	2740	100,00 %
K	312	666	656	656	100,00 %
K	313	4323	4298	4298	100,00 %
K	314	1362	1380	1380	100,00 %
K	315	168	162	162	100,00 %
K	316	402	402	402	100,00 %
K	317	3305	3313	3313	100,00 %
K	318	855	852	852	100,00 %
K	319	1496	1342	1342	100,00 %
K	320	704	860	860	100,00 %
K	321	675	672	672	100,00 %
K	322	409	415	415	100,00 %
K	323	1057	973	973	100,00 %
K	324	211	226	226	100,00 %
K	325	258	238	238	100,00 %
K	326	887	893	893	100,00 %
K	327	1774	1755	1755	100,00 %
K	328	4356	4272	4272	100,00 %
K	329	17730	17611	17611	100,00 %
K	330	6545	7656	7656	100,00 %
K	331	1240	1256	1256	100,00 %
K	332	1155	1153	1153	100,00 %
K	333	4448	4318	4318	100,00 %
K	334	1342	1328	1328	100,00 %
K	335	2257	2264	2264	100,00 %
K	336	7918	8021	8021	100,00 %
K	337	270	259	259	100,00 %
K	338	18560	18772	18772	100,00 %
K	339	1560	1397	1397	100,00 %
K	340	1506	1503	1503	100,00 %
K	341	1506	1493	1493	100,00 %
K	342	9998	9907	9907	100,00 %
K	343	3970	4040	4040	100,00 %
K	344	1100	1116	1116	100,00 %
K	345	5172	5246	5246	100,00 %
K	346	1358	1372	1372	100,00 %
K	347	965	972	972	100,00 %
K	348	827	836	836	100,00 %
K	349	7689	7510	7510	100,00 %
K	350	1462	1474	1474	100,00 %
K	351	3297	3315	3315	100,00 %
K	352	1690	1744	1744	100,00 %
K	353	35300	35620	35620	100,00 %
K	354	2489	2454	2454	100,00 %
K	355	7971	7865	7865	100,00 %
K	356	640	639	639	100,00 %
K	357	5850	7083	7083	100,00 %

Données cadastrales		Superficies en m ²			Exonération
Parcelle		Références		interceptée	Valeur en %
Section	N°	Fiscale	Cadastre	ouvrant droit	donnant droit
K	358	5950	7130	7130	100,00 %
K	359	1145	1193	1193	100,00 %
K	360	1824	1872	1872	100,00 %
K	361	4005	3872	3872	100,00 %
K	362	80	164	164	100,00 %
K	363	1672	1619	1619	100,00 %
K	364	320	309	309	100,00 %
K	365	232	183	183	100,00 %
K	366	277	287	287	100,00 %
K	367	723	720	720	100,00 %
K	368	530	661	661	100,00 %
K	369	682	4101	4101	100,00 %
K	370	1355	1425	1425	100,00 %
K	371	4215	4246	4246	100,00 %
K	372	1012	1011	1011	100,00 %
K	373	2968	3029	3029	100,00 %
K	374	3610	3841	3841	100,00 %
K	375	26970	26898	26898	100,00 %
K	376	2480	2356	2356	100,00 %
K	377	968	946	946	100,00 %
K	378	419	417	417	100,00 %
K	379	893	909	909	100,00 %
K	380	388	411	411	100,00 %
K	381	2252	2284	2284	100,00 %
K	382	3416	3335	3335	100,00 %
K	383	1371	1360	1360	100,00 %
K	384	2932	2881	2881	100,00 %
K	385	237	231	231	100,00 %
K	386	803	790	790	100,00 %
K	387	1534	1532	1532	100,00 %
K	388	6345	6270	6270	100,00 %
K	389	33250	32984	32984	100,00 %
K	390	1960	1996	1996	100,00 %
K	391	3670	3632	3632	100,00 %
K	392	1010	988	988	100,00 %
K	393	4190	4269	4269	100,00 %
K	394	1325	1321	1321	100,00 %
K	395	832	810	810	100,00 %
K	396	1365	1223	1223	100,00 %
K	397	5488	5540	5540	100,00 %
K	398	57360	57521	57521	100,00 %
K	399	1404	1411	1411	100,00 %
K	400	3236	3152	3152	100,00 %
K	401	1308	1257	1257	100,00 %
K	402	2842	2804	2804	100,00 %
K	403	4180	4167	4167	100,00 %
K	404	1770	1753	1753	100,00 %
K	405	3765	3714	3714	100,00 %
K	406	615	616	616	100,00 %
K	407	2915	3028	3028	100,00 %
K	408	1115	1155	1155	100,00 %
K	409	6090	6063	6063	100,00 %
K	411	18629	18234	18234	100,00 %
K	412	26850	26865	26865	100,00 %
K	413	1730	1846	1846	100,00 %
K	414	1050	1074	1074	100,00 %
K	415	675	676	676	100,00 %
K	416	5627	5557	5557	100,00 %
K	417	819	860	860	100,00 %
K	418	1659	1659	1659	100,00 %
K	419	7930	7794	7794	100,00 %
K	420	1672	1656	1656	100,00 %
K	421	2877	2927	2927	100,00 %
K	422	2061	2017	2017	100,00 %
K	423	3375	3342	3342	100,00 %
K	424	10400	10278	10278	100,00 %
K	425	3431	3522	3522	100,00 %
K	426	969	994	994	100,00 %
K	427	1235	1181	1181	100,00 %
K	428	1040	1065	1065	100,00 %
K	429	226	228	228	100,00 %
K	430	699	898	898	100,00 %
K	431	1904	2021	2021	100,00 %
K	432	626	656	656	100,00 %
K	433	12150	12181	12181	100,00 %
K	434	3550	3474	3474	100,00 %
K	435	16070	15824	15824	100,00 %
K	436	1000	1017	1017	100,00 %
K	437	1576	1606	1606	100,00 %
K	438	918	899	899	100,00 %
K	439	1078	1038	1038	100,00 %
K	440	853	862	862	100,00 %
K	441	1426	1431	1431	100,00 %
K	442	669	663	663	100,00 %
K	443	738	699	699	100,00 %
K	444	215	234	234	100,00 %
K	445	300	298	298	100,00 %
K	446	897	903	903	100,00 %
K	447	4430	4456	4456	100,00 %
K	448	8250	8356	8356	100,00 %

Données cadastrales		Superficies en m²			Exonération
Parcelle		Références		interceptée	Valeur en %
Section	N°	Fiscale	Cadastre	ouvrant droit	donnant droit
K	449	674	677	677	100,00 %
K	450	799	797	797	100,00 %
K	451	6647	6594	6594	100,00 %
K	452	260	281	281	100,00 %
K	453	310	327	327	100,00 %
K	454	950	959	959	100,00 %
K	455	315	326	326	100,00 %
K	456	1125	1171	1171	100,00 %
K	457	4384	4532	4532	100,00 %
K	458	71	73	73	100,00 %
K	459	586	614	614	100,00 %
K	460	3110	3311	3311	100,00 %
K	461	294	321	321	100,00 %
K	462	389	394	394	100,00 %
K	463	155	257	257	100,00 %
K	464	1375	1313	1313	100,00 %
K	465	2244	2298	2298	100,00 %
K	466	305	321	321	100,00 %
K	467	3781	3723	3723	100,00 %
K	468	1409	1443	1443	100,00 %
K	469	2609	2578	2578	100,00 %
K	470	1397	1402	1402	100,00 %
K	471	472	473	473	100,00 %
K	472	1971	1956	1868	95,50 %
K	473	140	142	142	100,00 %
K	474	1983	1996	1922	96,30 %
K	475	223	225	225	100,00 %
K	476	2140	1937	1937	100,00 %
K	477	747	758	758	100,00 %
K	478	1842	1827	1827	100,00 %
K	479	77	79	79	100,00 %
K	480	450	444	444	100,00 %
K	481	290	259	259	100,00 %
K	482	97	106	106	100,00 %
K	483	1470	1808	1458	80,60 %
K	487	8345	8702	8702	100,00 %
K	488	1214	1231	1231	100,00 %
K	489	1251	1268	1268	100,00 %
K	490	633	683	683	100,00 %
K	491	1628	1641	1641	100,00 %
K	492	2291	2334	2334	100,00 %
K	493	633	624	624	100,00 %
K	494	1017	993	993	100,00 %
K	495	1668	1559	1559	100,00 %
K	496	1036	1053	1053	100,00 %
K	497	2374	2529	2529	100,00 %
K	498	7118	7105	7105	100,00 %
K	499	1270	1278	1278	100,00 %
K	500	1472	1449	1449	100,00 %
K	501	4400	4290	4290	100,00 %
K	502	1870	1634	1634	100,00 %
K	503	9260	9671	9671	100,00 %
K	505	1383	1420	1420	100,00 %
K	506	4646	4759	4759	100,00 %
K	507	1383	1406	1406	100,00 %
K	508	2134	2258	2258	100,00 %
K	509	656	669	669	100,00 %
K	510	15480	15811	15811	100,00 %
K	511	6711	6928	6928	100,00 %
K	512	821	830	830	100,00 %
K	513	1339	1331	1331	100,00 %
K	514	1733	1779	1779	100,00 %
K	515	486	494	494	100,00 %
K	516	1200	1488	1488	100,00 %
K	517	968	994	994	100,00 %
K	518	398	385	385	100,00 %
K	519	3234	3327	3327	100,00 %
K	520	1040	907	907	100,00 %
K	521	4870	4645	4645	100,00 %
K	522	1451	1495	1495	100,00 %
K	523	5449	5639	5639	100,00 %
K	524	2829	2825	2825	100,00 %
K	525	851	815	815	100,00 %
K	526	1698	1695	1695	100,00 %
K	527	4872	5097	5097	100,00 %
K	528	4500	4734	4734	100,00 %
K	529	650	634	634	100,00 %
K	530	6290	6495	6495	100,00 %
K	531	9501	9584	9584	100,00 %
K	532	1495	1507	1507	100,00 %
K	533	670	776	776	100,00 %
K	534	4100	4106	4106	100,00 %
K	535	5032	5217	5217	100,00 %
K	536	1178	1233	1233	100,00 %
K	537	5533	5512	5512	100,00 %
K	538	1487	1478	1478	100,00 %
K	539	4430	4374	4374	100,00 %
K	540	4085	4148	4148	100,00 %
K	541	1405	1402	1402	100,00 %
K	542	1398	1351	1351	100,00 %

Données cadastrales		Superficies en m ²			Exonération
Parcelle		Références		interceptée	Valeur en %
Section	N°	Fiscale	Cadastré	ouvrant droit	donnant droit
K	543	362	342	342	100,00 %
K	544	683	663	663	100,00 %
K	545	2647	2492	2492	100,00 %
K	546	2950	3179	3179	100,00 %
K	547	1670	1652	1652	100,00 %
K	548	658	646	646	100,00 %
K	549	3472	3531	3531	100,00 %
K	550	2160	2211	2211	100,00 %
K	551	1678	1663	1663	100,00 %
K	552	512	499	499	100,00 %
K	554	172	178	178	100,00 %
K	555	678	672	672	100,00 %
K	606	1638	1656	1656	100,00 %
K	607	6902	6846	6794	99,20 %
K	608	2240	2230	2230	100,00 %
K	609	660	660	660	100,00 %
K	613	1250	1208	1208	100,00 %
K	617	6400	6536	6111	93,50 %
K	618	1040	1040	1040	100,00 %
K	625	3687	3815	3815	100,00 %
K	626	1303	1345	1345	100,00 %
K	627	2550	2657	2657	100,00 %
K	637	88	89	46	51,70 %
K	640	1257	1237	1237	100,00 %
K	641	1359	1344	1344	100,00 %
K	643	1670	1771	1771	100,00 %
K	656	85	83	83	100,00 %
K	657	249	236	236	100,00 %
K	658	16170	16316	16316	100,00 %
K	669	210	202	197	97,50 %
K	670	200	212	212	100,00 %
K	671	142	154	154	100,00 %
K	681	100	86	86	100,00 %
K	687	6981	6779	6481	95,60 %
K	688	154	194	194	100,00 %
K	689	2482	2492	2492	100,00 %
K	690	4653	4451	4395	98,70 %
K	697	749	734	734	100,00 %
K	700	17489	17532	17532	100,00 %
K	701	7281	7196	7196	100,00 %
K	739	390	403	403	100,00 %
K	741	1562	1599	1417	88,60 %
K	742	2584	2613	2613	100,00 %
K	743	2144	2120	2120	100,00 %
K	839	2592	2601	2443	93,90 %
K	840	127	150	146	97,30 %
K	863	2012	2014	2014	100,00 %
K	864	406	392	392	100,00 %
K	867	892	976	976	100,00 %
K	909	388	423	423	100,00 %
K	910	864	1038	1038	100,00 %
K	921	26	45	28	62,20 %
K	925	699	764	764	100,00 %
K	926	4036	4122	4122	100,00 %
K	940	5200	5314	5314	100,00 %
K	941	3538	3556	3556	100,00 %
K	1015	23865	24019	23620	98,30 %
K	1016	677	668	605	90,60 %
K	1017	303	312	312	100,00 %
K	1018	59	20	20	100,00 %
K	1019	24	20	20	100,00 %
K	1020	44083	45500	45500	100,00 %
K	1021	39	52	52	100,00 %
K	1022	18	14	14	100,00 %
K	1023	95	81	81	100,00 %
K	1024	44	44	44	100,00 %
K	1025	593	525	525	100,00 %
K	1026	7469	7610	5441	71,50 %
K	1027	9989	10274	10274	100,00 %
K	1028	9	4	4	100,00 %
K	1029	447	427	427	100,00 %
K	1030	678	747	680	91,00 %
K	1032	1251	1154	1154	100,00 %
K	1033	123	107	107	100,00 %
K	1035	351	368	368	100,00 %
K	1036	160	152	152	100,00 %
K	1037	334	286	286	100,00 %
K	1038	393	369	369	100,00 %
K	1039	155	165	165	100,00 %
K	1040	79	66	66	100,00 %
K	1041	405	377	377	100,00 %
K	1043	1431	1400	1400	100,00 %
K	1044	309	295	295	100,00 %
K	1045	1248	1246	845	67,80 %
K	1046	48	71	71	100,00 %
K	1047	192	199	199	100,00 %
K	1048	6713	6644	6433	96,80 %
K	1049	31	30	30	100,00 %
K	1050	25	29	29	100,00 %
K	1051	198	197	197	100,00 %

Données cadastrales		Superficies en m²			Exonération
Parcelle		Références		interceptée	Valeur en %
Section	N°	Fiscale	Cadastre	ouvrant droit	donnant droit
K	1054	1256	1274	1274	100,00 %
K	1055	16	26	26	100,00 %
K	1056	200	181	181	100,00 %
K	1057	404	442	442	100,00 %
K	1059	632	644	414	64,30 %
K	1060	201	196	196	100,00 %
K	1062	52	60	60	100,00 %
K	1063	941	920	690	75,00 %
K	1064	1128	1190	1190	100,00 %
K	1065	90	72	72	100,00 %
K	1066	670	695	695	100,00 %
K	1067	15	13	13	100,00 %
K	1068	509	531	470	88,50 %
K	1069	13630	13775	13775	100,00 %
K	1070	3004	2925	2925	100,00 %
K	1071	3857	3947	1997	50,60 %
K	1072	1523	1565	1565	100,00 %
K	1073	446	399	399	100,00 %
K	1074	1247	1220	1220	100,00 %
K	1075	9	12	12	100,00 %
K	1076	373	389	277	71,20 %
K	1077	374	370	370	100,00 %
K	1079	136	121	121	100,00 %
K	1080	1228	1243	1243	100,00 %
K	1081	676	689	383	55,60 %
K	1082	2024	2031	2031	100,00 %
K	1083	4	4	4	100,00 %
K	1084	37	35	26	74,30 %
K	1086	4318	4294	4294	100,00 %
K	1087	1374	1471	1453	98,80 %
K	1089	206	239	239	100,00 %
K	1090	791	802	411	51,20 %
K	1091	3862	3808	3808	100,00 %
K	1092	1039	1028	1025	99,70 %
K	1094	1764	1746	1746	100,00 %
K	1095	117	116	116	100,00 %
K	1096	3958	3875	3875	100,00 %
K	1097	262	256	256	100,00 %
K	1098	658	667	667	100,00 %
K	1099	194	200	200	100,00 %
K	1101	15	22	22	100,00 %
K	1103	10551	10307	10283	99,80 %
K	1104	87	206	206	100,00 %
K	1106	214	206	206	100,00 %
K	1107	1717	1795	1795	100,00 %
K	1108	210	106	106	100,00 %
K	1110	626	654	654	100,00 %
K	1112	22	23	23	100,00 %
K	1113	18	18	18	100,00 %
K	1115	995	1047	1047	100,00 %
K	1116	4588	4765	4765	100,00 %
K	1117	309	304	304	100,00 %
K	1119	180	164	164	100,00 %
K	1121	74	85	85	100,00 %
K	1122	42	55	55	100,00 %
K	1123	239	223	223	100,00 %
K	1126	477	468	468	100,00 %
K	1127	54	44	44	100,00 %
K	1128	1665	1599	1599	100,00 %
K	1129	229	213	213	100,00 %
K	1130	248	315	177	56,20 %
K	1131	421	422	422	100,00 %
K	1132	67	64	64	100,00 %
K	1133	69	61	44	72,10 %
K	1134	40	36	36	100,00 %
K	1135	312	315	315	100,00 %
K	1136	114	114	114	100,00 %
K	1137	14	9	9	100,00 %
K	1140	21	24	24	100,00 %
K	1144	3	5	5	100,00 %
K	1145	86	84	84	100,00 %
K	1147	133	130	130	100,00 %
K	1148	46	41	41	100,00 %
K	1151	76	70	70	100,00 %
K	1152	95	88	88	100,00 %
K	1153	80	85	85	100,00 %
K	1154	209	231	231	100,00 %
K	1159	80	81	81	100,00 %
K	1160	37	38	38	100,00 %
K	1162	66	63	63	100,00 %
K	1164	231	215	215	100,00 %
K	1167	61	69	69	100,00 %
K	1169	6553	6750	6750	100,00 %
K	1170	509	536	534	99,60 %
K	1219	803	747	747	100,00 %
K	1220	12997	13024	12684	97,40 %
K	1221	1840	1794	1794	100,00 %
K	1222	23249	23474	23468	100,00 %
K	1223	404	401	401	100,00 %
K	1225	141	136	136	100,00 %

Données cadastrales		Superficies en m ²			Exonération
Parcelle		Références		interceptée	Valeur en %
Section	N°	Fiscale	Cadastre	ouvrant droit	donnant droit
K	1229	281	290	290	100,00 %
K	1231	98	104	104	100,00 %
K	1232	132	139	138	99,30 %
L	37	18570	18916	18916	100,00 %
L	40	3742	3363	2290	68,10 %
L	41	1310	1257	1257	100,00 %
L	42	2275	2349	2349	100,00 %
L	43	9567	10073	10073	100,00 %
L	44	11183	11592	11592	100,00 %
L	45	1225	1066	1066	100,00 %
L	46	827	739	739	100,00 %
L	47	1144	1119	1119	100,00 %
L	48	3586	3655	3655	100,00 %
L	49	3310	3304	3304	100,00 %
L	50	6446	6383	6383	100,00 %
L	51	4823	4781	4781	100,00 %
L	52	2240	2268	2268	100,00 %
L	53	3140	3276	3276	100,00 %
L	54	604	509	509	100,00 %
L	55	9672	9876	9876	100,00 %
L	56	9761	9669	9669	100,00 %
L	57	11211	11487	11487	100,00 %
L	58	1008	875	875	100,00 %
L	59	9806	9822	9822	100,00 %
L	60	1349	1373	1373	100,00 %
L	61	1329	1337	1337	100,00 %
L	62	1296	1193	1193	100,00 %
L	63	5643	5828	5828	100,00 %
L	64	385	388	388	100,00 %
L	65	1635	1600	1600	100,00 %
L	66	234	208	208	100,00 %
L	67	1877	1998	1998	100,00 %
L	68	8689	8678	8678	100,00 %
L	69	1947	1983	1983	100,00 %
L	70	6239	3583	3583	100,00 %
L	153	4050	4163	4160	99,90 %
L	156	6640	6565	6563	100,00 %
L	162	677	654	654	100,00 %
L	163	2523	2565	2565	100,00 %
L	164	410	374	374	100,00 %
L	165	1930	1756	1756	100,00 %
L	166	989	1011	1011	100,00 %
L	167	2511	2720	2720	100,00 %
L	168	694	684	684	100,00 %
L	169	2476	2284	2284	100,00 %
L	170	4310	4325	4325	100,00 %
L	171	1361	1399	1399	100,00 %
L	172	4522	4732	4732	100,00 %
L	173	3570	3743	3743	100,00 %
L	174	9780	10007	10006	100,00 %
L	175	1720	1678	1678	100,00 %
L	176	1287	1303	1303	100,00 %
L	177	533	540	540	100,00 %
L	178	6377	6343	6343	100,00 %
L	179	1231	1210	1210	100,00 %
L	180	755	747	747	100,00 %
L	181	2721	2725	2725	100,00 %
L	182	1040	1022	1022	100,00 %
L	183	520	509	509	100,00 %
L	184	6490	6579	6579	100,00 %
L	185	1720	1674	1674	100,00 %
L	186	8120	8266	8266	100,00 %
L	187	3180	3038	3038	100,00 %
L	188	560	434	434	100,00 %
L	189	4718	4836	4836	100,00 %
L	190	1522	1477	1477	100,00 %
L	191	3590	3708	3708	100,00 %
L	192	3477	3533	3533	100,00 %
L	193	682	674	674	100,00 %
L	194	3271	3335	3335	100,00 %
L	195	957	998	998	100,00 %
L	196	1006	975	975	100,00 %
L	197	160	169	169	100,00 %
L	198	3715	3718	3718	100,00 %
L	199	1588	1524	1524	100,00 %
L	200	4539	4416	4416	100,00 %
L	201	402	404	404	100,00 %
L	202	670	667	667	100,00 %
L	203	782	840	840	100,00 %
L	204	180	170	170	100,00 %
L	205	1511	1624	1624	100,00 %
L	206	9491	8508	8508	100,00 %
L	207	1591	1673	1673	100,00 %
L	208	685	691	691	100,00 %
L	209	3681	3857	3857	100,00 %
L	210	1186	1167	1167	100,00 %
L	211	2383	2455	2455	100,00 %
L	212	827	835	835	100,00 %
L	213	1200	1173	1173	100,00 %
L	214	442	470	470	100,00 %

Données cadastrales		Superficies en m ²			Exonération
Parcelle		Références		interceptée	Valeur en %
Section	N°	Fiscale	Cadastré	ouvrant droit	donnant droit
L	215	1986	2007	2007	100,00 %
L	216	993	996	996	100,00 %
L	217	10909	11214	11214	100,00 %
L	218	400	265	265	100,00 %
L	219	15000	15453	15453	100,00 %
L	220	1577	1556	1556	100,00 %
L	221	4943	4789	4789	100,00 %
L	222	2412	2393	2393	100,00 %
L	223	818	740	740	100,00 %
L	224	819	786	786	100,00 %
L	225	241	231	231	100,00 %
L	226	1309	1228	1228	100,00 %
L	227	351	331	331	100,00 %
L	228	1252	1189	1189	100,00 %
L	229	4764	4670	4670	100,00 %
L	230	318	301	301	100,00 %
L	231	742	749	749	100,00 %
L	232	665	682	682	100,00 %
L	233	4914	5047	5047	100,00 %
L	234	591	586	586	100,00 %
L	235	3830	3791	3791	100,00 %
L	236	2452	2511	2511	100,00 %
L	237	4040	4145	4145	100,00 %
L	238	955	1057	1057	100,00 %
L	239	1366	1384	1384	100,00 %
L	240	1682	1673	1673	100,00 %
L	244	4690	4759	4759	100,00 %
L	245	1040	1049	1049	100,00 %
L	246	640	671	671	100,00 %
L	247	7732	7605	7605	100,00 %
L	248	1686	1688	1688	100,00 %
L	249	5240	4981	4981	100,00 %
L	250	3020	3202	3202	100,00 %
L	251	349	348	348	100,00 %
L	252	5966	5788	5788	100,00 %
L	253	1608	1599	1599	100,00 %
L	254	569	568	568	100,00 %
L	255	5510	5626	5626	100,00 %
L	256	12996	7401	7401	100,00 %
L	257	2070	2122	2122	100,00 %
L	258	1000	989	989	100,00 %
L	273	7090	8785	8785	100,00 %
L	274	827	862	862	100,00 %
L	275	2453	2629	2629	100,00 %
L	276	170	168	168	100,00 %
L	277	3176	3515	3515	100,00 %
L	278	722	710	710	100,00 %
L	279	764	755	755	100,00 %
L	280	1844	1715	1715	100,00 %
L	281	255	246	246	100,00 %
L	282	1598	1588	1588	100,00 %
L	283	692	712	712	100,00 %
L	284	1518	2105	2105	100,00 %
L	285	255	257	257	100,00 %
L	286	410	391	391	100,00 %
L	287	2893	3021	3021	100,00 %
L	288	350	320	320	100,00 %
L	289	499	483	483	100,00 %
L	290	2267	2137	2137	100,00 %
L	291	883	834	834	100,00 %
L	292	163	159	159	100,00 %
L	293	793	780	780	100,00 %
L	294	417	416	416	100,00 %
L	295	2528	2556	2556	100,00 %
L	296	1282	1289	1289	100,00 %
L	297	14996	14720	14720	100,00 %
L	298	973	797	797	100,00 %
L	299	1453	1645	1645	100,00 %
L	300	1440	1493	1493	100,00 %
L	301	3958	3976	3976	100,00 %
L	302	1192	1217	1217	100,00 %
L	303	205	213	213	100,00 %
L	304	1195	1253	1253	100,00 %
L	305	325	340	340	100,00 %
L	306	755	792	792	100,00 %
L	307	875	944	944	100,00 %
L	308	215	229	229	100,00 %
L	309	1220	1311	1311	100,00 %
L	310	307	349	349	100,00 %
L	311	5348	5727	5727	100,00 %
L	312	413	441	441	100,00 %
L	313	2018	2132	2132	100,00 %
L	314	234	244	244	100,00 %
L	383	2730	2901	2901	100,00 %
L	384	1220	1201	1201	100,00 %
L	385	3340	3393	3393	100,00 %
L	386	600	583	583	100,00 %
L	387	6410	6428	6428	100,00 %
L	388	1990	2303	2303	100,00 %
L	389	4638	4641	4641	100,00 %

Données cadastrales		Superficies en m ²			Exonération
Parcelle		Références		interceptée	Valeur en %
Section	N°	Fiscale	Cadastre	ouvrant droit	donnant droit
L	390	1182	1188	1188	100,00 %
L	434	482	479	479	100,00 %
L	435	326	337	337	100,00 %
L	436	1036	1095	1095	100,00 %
L	437	1727	1787	1787	100,00 %
L	438	530	510	510	100,00 %
L	439	3512	3698	3698	100,00 %
L	440	1312	1353	1353	100,00 %
L	441	625	649	649	100,00 %
L	469	524	531	531	100,00 %
L	495	192	154	154	100,00 %
L	497	3254	3257	3257	100,00 %
L	542	3426	3314	3314	100,00 %
L	544	2361	2394	2394	100,00 %
L	580	1320	1413	1413	100,00 %
L	581	313	282	282	100,00 %
O	3	2262	2284	2284	100,00 %
O	4	1445	1459	1459	100,00 %
O	5	1168	1161	1161	100,00 %
O	7	345	354	354	100,00 %
O	8	9969	10246	10246	100,00 %
O	9	740	701	701	100,00 %
O	10	1511	1545	1545	100,00 %
O	11	1490	1514	1514	100,00 %
O	12	9810	10098	10098	100,00 %
O	14	1248	1214	1214	100,00 %
O	15	1534	1431	1431	100,00 %
O	16	362	331	331	100,00 %
O	17	2080	2101	2101	100,00 %
O	18	912	891	891	100,00 %
O	19	113	1149	1149	100,00 %
O	20	336	337	337	100,00 %
O	21	984	1032	1032	100,00 %
O	22	456	413	413	100,00 %
O	23	1590	1729	1729	100,00 %
O	24	1120	1057	966	91,40 %
O	26	11115	11310	11310	100,00 %
O	27	2200	2408	2406	99,90 %
O	28	3118	3312	3312	100,00 %
O	29	802	850	850	100,00 %
O	30	13660	14091	14091	100,00 %
O	31	4510	4727	4727	100,00 %
O	32	1350	1327	1327	100,00 %
O	33	3685	3652	3652	100,00 %
O	34	423	417	417	100,00 %
O	35	195	174	174	100,00 %
O	36	385	409	409	100,00 %
O	37	728	687	687	100,00 %
O	38	409	335	335	100,00 %
O	39	814	846	846	100,00 %
O	40	3210	3230	3230	100,00 %
O	41	407	411	411	100,00 %
O	42	3589	3600	3600	100,00 %
O	43	2146	2118	2118	100,00 %
O	44	1149	1169	1169	100,00 %
O	45	16550	16828	16828	100,00 %
O	46	810	858	858	100,00 %
O	47	2570	2666	2666	100,00 %
O	48	969	993	993	100,00 %
O	49	2181	2290	2290	100,00 %
O	50	2175	2182	2182	100,00 %
O	51	815	848	848	100,00 %
O	52	2894	2807	2806	100,00 %
O	53	566	727	727	100,00 %
O	54	468	452	352	77,90 %
O	55	173	160	87	54,40 %
O	75	624	624	465	74,50 %
O	99	1227	1115	883	79,20 %
O	100	1110	1025	758	74,00 %
O	106	1130	1170	1170	100,00 %
O	107	3600	3819	3819	100,00 %
O	108	283	315	315	100,00 %
O	109	827	970	970	100,00 %
O	110	798	810	810	100,00 %
O	111	2762	2773	2773	100,00 %
O	113	740	743	743	100,00 %
O	115	4260	4360	4343	99,60 %
O	116	880	863	824	95,50 %
O	117	3265	3267	3222	98,60 %
O	118	862	871	871	100,00 %
O	119	2750	2915	2915	100,00 %
O	120	3380	3400	3400	100,00 %
O	121	1020	1006	1006	100,00 %
O	122	1381	1451	1451	100,00 %
O	123	429	421	421	100,00 %
O	124	4590	4426	4426	100,00 %
O	125	141	245	245	100,00 %
O	126	982	989	989	100,00 %
O	127	2648	2644	2644	100,00 %
O	128	842	839	839	100,00 %

Données cadastrales		Superficies en m ²			Exonération
Parcelle		Références		interceptée	Valeur en %
Section	N°	Fiscale	Cadastre	ouvrant droit	donnant droit
O	129	440	498	498	100,00 %
O	130	1310	1559	1559	100,00 %
O	131	872	837	837	100,00 %
O	132	1948	1963	1963	100,00 %
O	133	25470	25659	25659	100,00 %
O	134	50130	51489	51489	100,00 %
O	135	5345	5636	5636	100,00 %
O	136	1497	1573	1573	100,00 %
O	137	1497	1524	1524	100,00 %
O	138	3722	3486	3486	100,00 %
O	139	1818	1871	1871	100,00 %
O	140	4399	4333	4333	100,00 %
O	141	1432	1715	1715	100,00 %
O	142	8752	10004	10004	100,00 %
O	143	1021	1040	1040	100,00 %
O	144	1021	999	999	100,00 %
O	145	1346	1365	1365	100,00 %
O	146	14930	19649	19640	100,00 %
O	147	1350	1397	1397	100,00 %
O	148	2130	2244	2244	100,00 %
O	149	1258	1217	1217	100,00 %
O	150	3872	4035	4035	100,00 %
O	151	180	158	158	100,00 %
O	152	1698	1694	1694	100,00 %
O	153	472	440	440	100,00 %
O	154	98	99	99	100,00 %
O	155	2298	2289	2289	100,00 %
O	156	314	298	298	100,00 %
O	157	1205	1233	1233	100,00 %
O	158	1595	1523	1523	100,00 %
O	159	167	275	275	100,00 %
O	160	893	788	788	100,00 %
O	161	926	894	894	100,00 %
O	162	448	522	522	100,00 %
O	163	238	251	251	100,00 %
O	164	1688	1676	1676	100,00 %
O	165	3400	3388	3388	100,00 %
O	166	3567	3642	3642	100,00 %
O	167	1043	1043	1043	100,00 %
O	168	1088	1063	1063	100,00 %
O	169	1019	1028	1028	100,00 %
O	170	996	1020	1020	100,00 %
O	171	1019	1034	1034	100,00 %
O	172	11098	10950	10950	100,00 %
O	173	6350	6663	6663	100,00 %
O	174	5010	5155	5155	100,00 %
O	175	5990	6054	6054	100,00 %
O	176	7630	7612	7612	100,00 %
O	177	26100	25680	25680	100,00 %
O	178	4100	4078	4078	100,00 %
O	180	8707	8870	8870	100,00 %
O	181	2610	2597	2597	100,00 %
O	182	4420	4275	4275	100,00 %
O	183	5560	5298	5298	100,00 %
O	184	3410	3464	3464	100,00 %
O	185	990	986	986	100,00 %
O	186	4730	4766	4766	100,00 %
O	187	781	811	811	100,00 %
O	188	1718	1708	1708	100,00 %
O	189	6291	6357	6357	100,00 %
O	190	817	842	842	100,00 %
O	191	1632	1680	1680	100,00 %
O	192	6111	6284	6284	100,00 %
O	193	6304	6592	6349	96,30 %
O	194	1138	1185	1185	100,00 %
O	195	1308	1347	1347	100,00 %
O	198	33490	34404	33249	96,60 %
O	204	1200	1267	1141	90,10 %
O	205	820	856	856	100,00 %
O	206	3600	3678	3678	100,00 %
O	207	2830	2979	2979	100,00 %
O	208	1441	1425	1425	100,00 %
O	209	583	596	596	100,00 %
O	210	2284	2372	2372	100,00 %
O	211	822	835	835	100,00 %
O	212	3360	3429	3429	100,00 %
O	213	1170	1188	1188	100,00 %
O	216	2050	2151	2151	100,00 %
O	217	1400	1463	1463	100,00 %
O	218	4160	4247	4247	100,00 %
O	219	677	680	680	100,00 %
O	220	2243	2271	2271	100,00 %
O	221	3370	3552	3552	100,00 %
O	222	1130	1167	1167	100,00 %
O	223	506	504	504	100,00 %
O	224	1334	1377	1377	100,00 %
O	225	1002	975	975	100,00 %
O	226	1890	1947	1947	100,00 %
O	227	1177	1148	1148	100,00 %
O	228	3210	3277	3277	100,00 %

Données cadastrales		Superficies en m ²			Exonération
Parcelle		Références		interceptée	Valeur en %
Section	N°	Fiscale	Cadastré	ouvrant droit	donnant droit
O	231	28270	30604	30604	100,00 %
O	232	2480	2265	2265	100,00 %
O	233	2580	2629	2629	100,00 %
O	234	820	863	863	100,00 %
O	235	2643	2720	2720	100,00 %
O	236	897	946	946	100,00 %
O	237	413	401	401	100,00 %
O	238	1197	1204	1204	100,00 %
O	240	2227	2272	2272	100,00 %
O	241	655	684	684	100,00 %
O	242	74	76	76	100,00 %
O	243	825	830	830	100,00 %
O	244	1277	1390	1390	100,00 %
O	245	3352	3544	3544	100,00 %
O	246	3900	4459	4459	100,00 %
O	247	950	953	953	100,00 %
O	248	5340	5605	5605	100,00 %
O	249	410	443	443	100,00 %
O	250	2420	2334	2334	100,00 %
O	251	990	980	980	100,00 %
O	252	3380	3369	3369	100,00 %
O	253	1470	1499	1499	100,00 %
O	254	1280	1277	1277	100,00 %
O	255	2460	2652	2652	100,00 %
O	256	700	742	742	100,00 %
O	257	340	327	327	100,00 %
O	258	2620	2685	2685	100,00 %
O	259	14190	14576	14274	97,90 %
O	260	590	725	725	100,00 %
O	261	960	891	891	100,00 %
O	262	14530	15376	15376	100,00 %
O	263	4146	4091	4091	100,00 %
O	264	1354	1394	1394	100,00 %
O	265	3932	3956	3936	99,50 %
O	266	2374	2398	2388	99,60 %
O	267	1131	1124	1124	100,00 %
O	268	868	822	822	100,00 %
O	269	868	825	825	100,00 %
O	270	740	721	721	100,00 %
O	271	4919	5092	5092	100,00 %
O	272	2200	2027	2027	100,00 %
O	273	910	891	891	100,00 %
O	274	1738	2127	2127	100,00 %
O	275	990	1049	1049	100,00 %
O	276	2517	2030	2030	100,00 %
O	278	858	845	845	100,00 %
O	279	245	258	258	100,00 %
O	280	1737	1023	1023	100,00 %
O	281	333	342	342	100,00 %
O	282	1080	1600	1600	100,00 %
O	283	25160	25821	25821	100,00 %
O	284	2410	2699	2699	100,00 %
O	285	380	429	429	100,00 %
O	286	2463	2461	2461	100,00 %
O	287	837	814	814	100,00 %
O	288	2827	2945	2945	100,00 %
O	289	400	416	416	100,00 %
O	290	2527	2638	2638	100,00 %
O	291	945	1024	1024	100,00 %
O	292	4101	4587	4587	100,00 %
O	293	462	522	522	100,00 %
O	294	585	345	345	100,00 %
O	295	860	1247	1247	100,00 %
O	296	788	826	826	100,00 %
O	297	2055	2370	2370	100,00 %
O	298	12070	13537	13073	96,60 %
O	305	440	444	444	100,00 %
O	306	253	257	257	100,00 %
O	307	2947	3003	3003	100,00 %
O	308	2044	2057	2057	100,00 %
O	309	506	498	498	100,00 %
O	310	700	786	786	100,00 %
O	311	600	689	689	100,00 %
O	312	1415	1407	1407	100,00 %
O	313	475	471	471	100,00 %
O	314	2400	2588	2588	100,00 %
O	315	644	653	653	100,00 %
O	316	852	802	802	100,00 %
O	317	1352	1508	1508	100,00 %
O	318	644	673	673	100,00 %
O	319	2478	2540	2540	100,00 %
O	320	460	433	433	100,00 %
O	326	5755	5901	5901	100,00 %
O	327	11165	10966	10966	100,00 %
O	329	1600	1511	1511	100,00 %
O	330	4080	3964	3964	100,00 %
O	331	330	337	337	100,00 %
O	332	1190	1115	1115	100,00 %
O	333	529	559	559	100,00 %
O	334	1636	1584	1584	100,00 %

Données cadastrales		Superficies en m ²			Exonération
Parcelle		Références		interceptée	Valeur en %
Section	N°	Fiscale	Cadastré	ouvrant droit	donnant droit
O	335	215	227	227	100,00 %
O	336	925	914	914	100,00 %
O	337	3612	3408	3408	100,00 %
O	338	945	1021	1021	100,00 %
O	339	438	451	451	100,00 %
O	340	10580	10775	10775	100,00 %
O	341	813	829	829	100,00 %
O	345	1550	1530	1530	100,00 %
O	346	260	248	248	100,00 %
O	347	349	383	383	100,00 %
O	348	1431	1500	1500	100,00 %
O	349	769	817	817	100,00 %
O	350	83	82	82	100,00 %
O	351	1678	2109	2109	100,00 %
O	352	21030	21717	21717	100,00 %
O	353	23095	3850	3850	100,00 %
O	354	1128	1121	1121	100,00 %
O	355	412	433	433	100,00 %
O	356	712	910	910	100,00 %
O	357	13170	13509	13509	100,00 %
O	358	847	892	892	100,00 %
O	359	1043	1059	1059	100,00 %
O	360	963	971	971	100,00 %
O	361	3315	3364	3364	100,00 %
O	362	1260	1211	1211	100,00 %
O	363	2190	1958	1958	100,00 %
O	364	735	785	785	100,00 %
O	365	3095	2897	2897	100,00 %
O	366	880	818	818	100,00 %
O	367	4190	4216	4216	100,00 %
O	368	1418	1450	1450	100,00 %
O	369	520	558	558	100,00 %
O	370	29960	30105	30105	100,00 %
O	371	8860	10872	10872	100,00 %
O	372	2407	2552	2552	100,00 %
O	373	6042	6556	6556	100,00 %
O	374	4430	4651	4651	100,00 %
O	375	2050	2228	2228	100,00 %
O	376	802	884	884	100,00 %
O	377	1151	1206	1206	100,00 %
O	378	2180	2481	2481	100,00 %
O	379	1200	1143	1143	100,00 %
O	380	22410	30717	30717	100,00 %
O	381	1510	1676	1676	100,00 %
O	382	2770	2742	2742	100,00 %
O	383	1480	1445	1445	100,00 %
O	384	290	284	284	100,00 %
O	385	95	95	95	100,00 %
O	386	295	325	325	100,00 %
O	387	795	776	776	100,00 %
O	388	1775	1644	1644	100,00 %
O	389	980	1019	1019	100,00 %
O	390	360	382	382	100,00 %
O	391	797	776	776	100,00 %
O	392	273	274	274	100,00 %
O	393	170	177	177	100,00 %
O	394	1620	1579	1579	100,00 %
O	395	1540	1467	1467	100,00 %
O	396	680	672	672	100,00 %
O	398	858	883	883	100,00 %
O	399	1010	1064	1064	100,00 %
O	400	2500	2540	2540	100,00 %
O	401	2060	2037	2037	100,00 %
O	402	640	685	685	100,00 %
O	403	683	718	718	100,00 %
O	404	517	517	517	100,00 %
O	405	6570	6796	6796	100,00 %
O	406	3190	3099	3099	100,00 %
O	407	690	982	982	100,00 %
O	408	277	276	276	100,00 %
O	409	683	738	738	100,00 %
O	410	1278	1241	1241	100,00 %
O	411	745	735	735	100,00 %
O	412	6727	6772	6772	100,00 %
O	413	2805	3038	3038	100,00 %
O	414	7770	8208	8208	100,00 %
O	415	3612	3663	3663	100,00 %
O	416	1188	1208	1208	100,00 %
O	417	6780	7492	7492	100,00 %
O	418	5620	5717	5717	100,00 %
O	419	660	656	656	100,00 %
O	420	990	992	992	100,00 %
O	421	1150	1093	1093	100,00 %
O	422	1113	1121	1121	100,00 %
O	423	328	319	319	100,00 %
O	424	2702	2904	2904	100,00 %
O	425	1037	1020	1020	100,00 %
O	426	1050	995	995	100,00 %
O	427	2970	3010	3010	100,00 %
O	428	1030	847	847	100,00 %

Données cadastrales		Superficies en m ²			Exonération
Parcelle		Références		interceptée	Valeur en %
Section	N°	Fiscale	Cadastré	ouvrant droit	donnant droit
O	429	810	576	576	100,00 %
O	430	3290	3354	3354	100,00 %
O	431	2128	2219	2219	100,00 %
O	432	762	750	750	100,00 %
O	433	3329	3381	3381	100,00 %
O	434	1111	1125	1125	100,00 %
O	435	820	818	818	100,00 %
O	436	3920	4017	4017	100,00 %
O	437	354	392	392	100,00 %
O	438	3460	3459	3459	100,00 %
O	439	1163	1178	1178	100,00 %
O	440	2155	2251	2251	100,00 %
O	441	1510	1503	1503	100,00 %
O	442	10890	11009	11009	100,00 %
O	443	4524	4794	4794	100,00 %
O	444	13250	13985	13985	100,00 %
O	445	1410	1494	1494	100,00 %
O	446	4150	4333	4333	100,00 %
O	447	645	687	687	100,00 %
O	448	1425	1449	1449	100,00 %
O	449	1620	1520	1520	100,00 %
O	450	1220	1143	1143	100,00 %
O	451	270	255	255	100,00 %
O	452	236	258	258	100,00 %
O	453	920	987	987	100,00 %
O	454	76	89	89	100,00 %
O	455	3073	3280	3280	100,00 %
O	456	841	844	844	100,00 %
O	457	420	426	426	100,00 %
O	458	254	270	270	100,00 %
O	459	1050	1003	1003	100,00 %
O	460	5830	5597	5597	100,00 %
O	461	690	683	683	100,00 %
O	462	713	863	863	100,00 %
O	463	847	842	842	100,00 %
O	464	3020	2989	2989	100,00 %
O	465	784	831	831	100,00 %
O	466	4750	4590	4590	100,00 %
O	467	1230	1177	1177	100,00 %
O	468	800	839	839	100,00 %
O	469	3730	3988	3988	100,00 %
O	470	651	691	691	100,00 %
O	471	849	830	830	100,00 %
O	472	5790	6202	6202	100,00 %
O	473	1540	1640	1640	100,00 %
O	475	2665	2598	2598	100,00 %
O	476	665	665	665	100,00 %
O	477	1334	1349	1349	100,00 %
O	478	1160	1180	1180	100,00 %
O	479	8206	8881	8881	100,00 %
O	480	9120	7098	7098	100,00 %
O	481	5015	5152	5152	100,00 %
O	482	1425	1494	1494	100,00 %
O	483	5990	5926	5926	100,00 %
O	484	12820	13059	13059	100,00 %
O	485	630	713	713	100,00 %
O	486	1185	1236	1236	100,00 %
O	487	1087	1151	1151	100,00 %
O	488	5638	6144	6144	100,00 %
O	489	1585	1458	1458	100,00 %
O	490	175	158	158	100,00 %
O	491	1425	1714	1714	100,00 %
O	492	325	341	341	100,00 %
O	493	970	830	830	100,00 %
O	494	330	312	312	100,00 %
O	495	510	514	514	100,00 %
O	496	170	182	182	100,00 %
O	497	7885	8073	8073	100,00 %
O	498	2345	2410	2410	100,00 %
O	499	4940	4960	4960	100,00 %
O	500	4346	4374	4374	100,00 %
O	501	1134	1164	1164	100,00 %
O	502	390	336	336	100,00 %
O	503	1040	1058	1058	100,00 %
O	504	3280	3430	3430	100,00 %
O	505	644	647	647	100,00 %
O	506	1978	1999	1999	100,00 %
O	507	806	791	791	100,00 %
O	508	262	263	263	100,00 %
O	509	7140	8225	8225	100,00 %
O	510	2940	2938	2938	100,00 %
O	511	520	511	511	100,00 %
O	512	6320	6374	6374	100,00 %
O	513	3120	2905	2905	100,00 %
O	514	1730	2107	2107	100,00 %
O	515	1290	1396	1396	100,00 %
O	516	890	968	968	100,00 %
O	517	3060	3183	3183	100,00 %
O	518	28062	35732	35732	100,00 %
O	519	4400	4794	4794	100,00 %

Données cadastrales		Superficies en m ²			Exonération
Parcelle		Références		interceptée	Valeur en %
Section	N°	Fiscale	Cadastre	ouvrant droit	donnant droit
O	520	1315	1343	1343	100,00 %
O	521	4265	4268	4268	100,00 %
O	522	1540	1589	1589	100,00 %
O	523	1460	1441	1279	88,80 %
O	525	9140	9451	8968	94,90 %
O	552	1750	1773	1773	100,00 %
O	553	1090	1076	1076	100,00 %
O	554	340	723	723	100,00 %
O	555	12560	12668	12668	100,00 %
O	556	320	331	331	100,00 %
O	557	243	251	251	100,00 %
O	558	1117	1177	1177	100,00 %
O	559	262	270	270	100,00 %
O	560	1523	1526	1526	100,00 %
O	561	320	356	356	100,00 %
O	562	590	580	580	100,00 %
O	563	502	526	526	100,00 %
O	564	1243	1261	1261	100,00 %
O	565	638	635	635	100,00 %
O	566	166	173	173	100,00 %
O	567	354	350	350	100,00 %
O	568	2740	2797	2797	100,00 %
O	569	166	177	177	100,00 %
O	570	2706	2730	2730	100,00 %
O	574	7960	8337	8337	100,00 %
O	575	5550	5962	5962	100,00 %
O	576	220	230	230	100,00 %
O	577	815	828	828	100,00 %
O	578	295	323	323	100,00 %
O	579	410	398	398	100,00 %
O	580	5106	5279	5279	100,00 %
O	581	1694	1743	1743	100,00 %
O	582	176	170	170	100,00 %
O	583	544	547	547	100,00 %
O	584	3070	3016	3016	100,00 %
O	585	708	676	676	100,00 %
O	586	4040	4195	4195	100,00 %
O	587	2960	2880	2880	100,00 %
O	588	1030	1035	1035	100,00 %
O	589	9090	10570	10570	100,00 %
O	590	7440	7763	7763	100,00 %
O	591	825	880	880	100,00 %
O	592	1685	1731	1731	100,00 %
O	593	7276	7752	7752	100,00 %
O	594	880	842	842	100,00 %
O	595	450	432	432	100,00 %
O	596	5240	4980	4980	100,00 %
O	597	1760	1823	1823	100,00 %
O	615	8175	8826	8826	100,00 %
O	616	1485	1508	1508	100,00 %
O	617	910	954	954	100,00 %
O	622	1490	1729	1729	100,00 %
O	623	500	515	515	100,00 %
O	624	1890	1982	1982	100,00 %
O	660	3924	4298	4203	97,80 %
O	661	5920	5992	5992	100,00 %
O	662	7465	7606	7606	100,00 %
O	663	2275	2196	2196	100,00 %
O	664	2405	2303	2303	100,00 %
O	665	505	506	506	100,00 %
O	666	250	244	244	100,00 %
O	667	790	800	800	100,00 %
O	668	1573	1575	1575	100,00 %
O	669	517	524	524	100,00 %
O	670	250	241	241	100,00 %
O	671	610	635	635	100,00 %
O	672	1537	1558	1558	100,00 %
O	673	3233	3307	3307	100,00 %
O	674	1659	1698	1698	100,00 %
O	675	651	644	644	100,00 %
O	676	1710	1741	1741	100,00 %
O	677	1393	1364	1364	100,00 %
O	678	207	215	215	100,00 %
O	679	3425	3478	3478	100,00 %
O	680	855	836	836	100,00 %
O	681	7550	7755	7755	100,00 %
O	682	877	863	863	100,00 %
O	683	1664	1720	1720	100,00 %
O	684	5910	6434	6434	100,00 %
O	685	3670	3920	3920	100,00 %
O	686	4055	4050	4050	100,00 %
O	687	3075	3180	3180	100,00 %
O	688	975	972	972	100,00 %
O	689	400	407	407	100,00 %
O	690	980	1039	1039	100,00 %
O	691	4040	4183	4183	100,00 %
O	692	4240	4393	4393	100,00 %
O	693	13762	14502	14502	100,00 %
O	694	1400	1121	1121	100,00 %
O	695	520	530	530	100,00 %

Données cadastrales		Superficies en m ²			Exonération
Parcelle		Références		interceptée	Valeur en %
Section	N°	Fiscale	Cadastré	ouvrant droit	donnant droit
O	696	2050	1993	1993	100,00 %
O	697	243	271	271	100,00 %
O	698	1465	1483	1483	100,00 %
O	699	243	266	266	100,00 %
O	700	794	830	830	100,00 %
O	701	935	927	927	100,00 %
O	702	1415	1466	1466	100,00 %
O	703	1680	1637	1637	100,00 %
O	704	510	507	507	100,00 %
O	705	90	83	83	100,00 %
O	706	2890	2828	2828	100,00 %
O	707	184	199	199	100,00 %
O	708	1326	1143	1143	100,00 %
O	709	265	290	290	100,00 %
O	710	7984	8589	8149	94,90 %
O	715	1034	1027	1027	100,00 %
O	717	320	339	339	100,00 %
O	718	640	654	654	100,00 %
O	719	3010	3077	3077	100,00 %
O	720	670	644	644	100,00 %
O	721	3080	3064	3064	100,00 %
O	722	4800	5094	5094	100,00 %
O	723	1250	1161	1161	100,00 %
O	727	1012	1013	1013	100,00 %
O	728	1012	1030	1030	100,00 %
O	729	2002	1956	1956	100,00 %
O	730	1354	1419	1419	100,00 %
O	731	12820	12966	12903	99,50 %
O	732	13540	13636	13636	100,00 %
O	733	1850	1958	1958	100,00 %
O	734	1020	1077	1077	100,00 %
O	735	490	490	490	100,00 %
O	736	7070	7502	7502	100,00 %
O	737	8950	9310	9310	100,00 %
O	738	672	707	707	100,00 %
O	739	803	809	809	100,00 %
O	740	1025	1039	1039	100,00 %
O	741	7450	7879	7879	100,00 %
O	742	956	1009	1009	100,00 %
O	743	4160	3991	3991	100,00 %
O	744	830	784	784	100,00 %
O	745	3470	3659	3659	100,00 %
O	746	1000	1048	1048	100,00 %
O	747	1705	1726	1726	100,00 %
O	748	1735	1727	1727	100,00 %
O	749	510	516	516	100,00 %
O	750	415	425	425	100,00 %
O	751	180	188	188	100,00 %
O	752	435	449	449	100,00 %
O	753	3830	3867	3867	100,00 %
O	754	1200	1247	1247	100,00 %
O	755	340	344	344	100,00 %
O	756	2990	3008	3008	100,00 %
O	757	570	604	604	100,00 %
O	758	1380	1428	1428	100,00 %
O	759	660	659	659	100,00 %
O	760	5790	6038	6038	100,00 %
O	761	600	655	655	100,00 %
O	762	396	419	419	100,00 %
O	763	658	635	635	100,00 %
O	764	1556	1539	1539	100,00 %
O	765	7080	7065	7065	100,00 %
O	766	1420	1486	1486	100,00 %
O	767	4930	5142	5142	100,00 %
O	768	150	161	161	100,00 %
O	769	80	85	85	100,00 %
O	770	1720	1612	1612	100,00 %
O	771	230	220	220	100,00 %
O	772	4900	5085	5085	100,00 %
O	773	1160	1268	1268	100,00 %
O	774	640	684	684	100,00 %
O	775	9080	9188	9188	100,00 %
O	776	11560	11734	11734	100,00 %
O	777	990	695	695	100,00 %
O	778	1186	985	985	100,00 %
O	779	3750	3743	3743	100,00 %
O	780	890	979	979	100,00 %
O	781	1210	1198	1198	100,00 %
O	782	180	174	174	100,00 %
O	783	3950	3939	3939	100,00 %
O	784	1310	1401	1401	100,00 %
O	785	3430	3614	3614	100,00 %
O	788	1460	1443	1443	100,00 %
O	789	1170	1195	1195	100,00 %
O	790	1450	1645	1645	100,00 %
O	791	19580	19741	19741	100,00 %
O	792	990	1049	1049	100,00 %
O	793	2880	3102	3102	100,00 %
O	794	4625	4737	4737	100,00 %
O	795	1786	1832	1832	100,00 %

Données cadastrales		Superficies en m ²			Exonération
Parcelle		Références		interceptée	Valeur en %
Section	N°	Fiscale	Cadastre	ouvrant droit	donnant droit
O	796	500	400	400	100,00 %
O	797	600	539	539	100,00 %
O	798	399	413	413	100,00 %
O	799	359	336	336	100,00 %
O	800	665	1409	1409	100,00 %
O	801	711	742	742	100,00 %
O	802	1500	1545	1545	100,00 %
O	803	490	532	532	100,00 %
O	804	850	913	913	100,00 %
O	805	230	267	267	100,00 %
O	806	630	683	683	100,00 %
O	807	340	375	375	100,00 %
O	808	1125	1152	1152	100,00 %
O	809	250	280	280	100,00 %
O	810	240	256	256	100,00 %
O	812	4129	4211	4211	100,00 %
O	813	1035	1057	1057	100,00 %
O	814	324	330	330	100,00 %
O	816	157	158	158	100,00 %
O	817	319	355	355	100,00 %
O	818	252	260	260	100,00 %
O	819	998	975	975	100,00 %
O	820	176	178	178	100,00 %
O	822	1010	1051	1051	100,00 %
O	823	1596	1597	1597	100,00 %
O	824	6174	6289	6289	100,00 %
O	825	11170	11485	11485	100,00 %
O	826	1455	1456	1456	100,00 %
O	827	762	790	790	100,00 %
O	828	5203	5290	5290	100,00 %
O	829	1190	1166	1166	100,00 %
O	830	4980	5150	5150	100,00 %
O	831	1685	1717	1717	100,00 %
O	832	455	477	477	100,00 %
O	833	1850	1973	1973	100,00 %
O	834	750	756	756	100,00 %
O	835	2250	2274	2274	100,00 %
O	836	950	960	960	100,00 %
O	837	10710	10049	10049	100,00 %
O	838	4100	4127	4127	100,00 %
O	839	1540	1564	1564	100,00 %
O	840	700	638	638	100,00 %
O	841	500	551	551	100,00 %
O	842	535	594	594	100,00 %
O	843	1280	876	876	100,00 %
O	844	1460	1121	1121	100,00 %
O	845	1152	1202	1202	100,00 %
O	846	576	600	600	100,00 %
O	847	4327	4375	4375	100,00 %
O	848	350	283	283	100,00 %
O	849	4830	4860	4860	100,00 %
O	850	680	582	582	100,00 %
O	851	3450	3312	3312	100,00 %
O	852	390	369	369	100,00 %
O	853	690	691	691	100,00 %
O	854	730	669	669	100,00 %
O	855	355	350	350	100,00 %
O	856	945	890	890	100,00 %
O	857	1200	1173	1173	100,00 %
O	858	1710	1648	1648	100,00 %
O	859	1035	995	995	100,00 %
O	860	4455	4374	4374	100,00 %
O	861	560	574	574	100,00 %
O	862	525	508	508	100,00 %
O	863	584	589	589	100,00 %
O	864	1114	1113	1113	100,00 %
O	865	595	626	626	100,00 %
O	866	6577	6476	6476	100,00 %
O	867	1070	1071	1071	100,00 %
O	868	820	864	864	100,00 %
O	869	1649	1610	1610	100,00 %
O	870	581	570	570	100,00 %
O	871	1350	1388	1388	100,00 %
O	872	210	185	185	100,00 %
O	874	14540	15369	15369	100,00 %
O	875	3970	4099	4099	100,00 %
O	876	2740	2409	2409	100,00 %
O	877	7470	7599	7599	100,00 %
O	878	7290	7592	7592	100,00 %
O	879	3130	3199	3199	100,00 %
O	880	1740	1674	1674	100,00 %
O	881	520	531	531	100,00 %
O	882	620	567	567	100,00 %
O	883	1630	1578	1578	100,00 %
O	884	430	430	430	100,00 %
O	885	1180	1176	1176	100,00 %
O	886	4230	4303	4303	100,00 %
O	887	1730	1687	1687	100,00 %
O	888	25830	27544	27544	100,00 %
O	889	2525	2557	2557	100,00 %

Données cadastrales		Superficies en m ²			Exonération
Parcelle		Références		interceptée	Valeur en %
Section	N°	Fiscale	Cadastre	ouvrant droit	donnant droit
O	890	935	953	953	100,00 %
O	891	230	254	254	100,00 %
O	892	742	771	771	100,00 %
O	893	650	676	676	100,00 %
O	894	168	162	162	100,00 %
O	895	1530	1459	1459	100,00 %
O	896	450	432	432	100,00 %
O	897	675	678	678	100,00 %
O	898	1245	1395	1395	100,00 %
O	899	2200	2308	2308	100,00 %
O	900	655	680	680	100,00 %
O	901	2600	2762	2762	100,00 %
O	902	8245	8425	8425	100,00 %
O	903	2530	2488	2488	100,00 %
O	904	1220	1215	1215	100,00 %
O	905	150	154	154	100,00 %
O	906	850	869	869	100,00 %
O	907	4030	4037	4037	100,00 %
O	908	1025	1036	1036	100,00 %
O	909	515	515	515	100,00 %
O	910	1644	1668	1668	100,00 %
O	911	4780	5117	5117	100,00 %
O	912	5527	5776	5776	100,00 %
O	913	900	947	947	100,00 %
O	914	900	910	910	100,00 %
O	915	260	273	273	100,00 %
O	916	1250	971	971	100,00 %
O	917	42940	43466	43466	100,00 %
O	918	5080	4960	4960	100,00 %
O	919	560	565	565	100,00 %
O	920	1200	1186	1186	100,00 %
O	923	226	240	240	100,00 %
O	924	996	1028	1028	100,00 %
O	925	78	75	75	100,00 %
O	928	3016	3091	3091	100,00 %
O	929	1260	1290	1290	100,00 %
O	930	3358	3461	3461	100,00 %
O	931	1207	1248	1248	100,00 %
O	941	1253	1281	1281	100,00 %
O	942	312	290	290	100,00 %
O	943	2402	2470	2470	100,00 %
O	948	500	496	496	100,00 %
O	949	750	767	767	100,00 %
O	951	3150	3056	3056	100,00 %
O	952	3437	3507	3507	100,00 %
O	954	3024	2758	2758	100,00 %
O	959	1906	1882	1882	100,00 %
O	960	343	350	350	100,00 %
O	961	593	530	530	100,00 %
O	962	12335	13156	13156	100,00 %
O	964	26212	27449	26833	97,80 %
O	967	12765	13190	13189	100,00 %
O	969	1080	1153	1153	100,00 %
O	974	1125	1151	1151	100,00 %
O	1026	1984	1984	1984	100,00 %
O	1027	2520	2507	2507	100,00 %
O	1028	1008	1047	1047	100,00 %
O	1029	4114	4298	4298	100,00 %
O	1030	86	97	97	100,00 %
O	1032	1000	709	477	67,30 %
O	1033	10	12	12	100,00 %
O	1035	474	438	437	99,80 %
O	1046	26	30	30	100,00 %
O	1047	1884	1897	1897	100,00 %
O	1048	2213	2130	2130	100,00 %
O	1050	2875	3151	3151	100,00 %
O	1052	763	751	751	100,00 %
O	1053	8394	8649	8649	100,00 %
O	1056	419	388	388	100,00 %
O	1057	61	74	40	54,10 %
O	1059	342	364	333	91,50 %
O	1060	405	390	390	100,00 %
O	1064	13010	12819	12819	100,00 %
O	1065	21046	20797	20797	100,00 %
O	1066	2213	2230	2230	100,00 %
O	1068	411	442	442	100,00 %
O	1069	3496	3703	3703	100,00 %
O	1070	347	391	343	87,70 %
O	1071	2123	2094	2094	100,00 %
O	1072	546	594	552	92,90 %
O	1073	39334	39490	39490	100,00 %
O	1074	514	525	519	98,90 %
O	1075	15826	16254	16254	100,00 %
O	1076	158	212	212	100,00 %
O	1077	3526	3509	3509	100,00 %
O	1078	133	156	156	100,00 %
O	1079	2459	2537	2537	100,00 %
O	1082	1418	1377	1377	100,00 %
O	1083	1985	2038	1869	91,70 %
O	1086	14120	14427	14427	100,00 %

Données cadastrales		Superficies en m ²			Exonération
Parcelle		Références		interceptée	Valeur en %
Section	N°	Fiscale	Cadastre	ouvrant droit	donnant droit
O	1095	1495	1524	1524	100,00 %
O	1096	324	216	216	100,00 %
O	1097	2206	2447	2447	100,00 %
O	1098	1077	1159	1159	100,00 %
O	1099	543	449	449	100,00 %
O	1100	325	358	358	100,00 %
O	1101	163	163	163	100,00 %
O	1102	3972	4002	4002	100,00 %
P	8	4760	4969	4950	99,60 %
P	9	1145	1162	1162	100,00 %
P	10	3773	3848	3848	100,00 %
P	11	807	822	822	100,00 %
P	13	522	524	524	100,00 %
P	14	1322	1304	1304	100,00 %
P	15	239	231	231	100,00 %
P	16	1419	1423	1423	100,00 %
P	17	1240	1401	968	69,10 %
P	18	3732	3696	3696	100,00 %
P	19	1228	1244	1244	100,00 %
P	20	1218	1192	1192	100,00 %
P	21	3622	3576	3576	100,00 %
P	22	29800	30250	30250	100,00 %
P	23	4190	4531	4531	100,00 %
P	24	900	969	969	100,00 %
P	25	3390	3543	3543	100,00 %
P	26	1354	1521	1521	100,00 %
P	27	23120	24200	24200	100,00 %
P	28	968	984	984	100,00 %
P	29	2652	2983	2983	100,00 %
P	30	2047	2056	2056	100,00 %
P	31	263	266	266	100,00 %
P	32	494	508	508	100,00 %
P	33	264	260	260	100,00 %
P	34	948	916	916	100,00 %
P	35	802	834	834	100,00 %
P	36	3623	3587	3587	100,00 %
P	37	517	507	507	100,00 %
P	38	480	482	482	100,00 %
P	39	2295	2407	2407	100,00 %
P	40	645	672	672	100,00 %
P	41	3260	3509	3509	100,00 %
P	42	4810	4867	4867	100,00 %
P	43	1710	1761	1761	100,00 %
P	44	5450	5726	5726	100,00 %
P	45	2138	2238	2238	100,00 %
P	46	782	836	836	100,00 %
P	47	1840	2089	2089	100,00 %
P	48	2133	2275	2275	100,00 %
P	49	587	608	608	100,00 %
P	50	1047	1051	1051	100,00 %
P	51	4083	4050	4050	100,00 %
P	52	2840	2913	2913	100,00 %
P	53	1340	1282	1282	100,00 %
P	54	160	199	199	100,00 %
P	55	960	982	982	100,00 %
P	56	264	280	280	100,00 %
P	57	400	463	463	100,00 %
P	58	10346	10976	10976	100,00 %
P	59	1250	1329	1329	100,00 %
P	60	1070	1068	1068	100,00 %
P	61	560	669	669	100,00 %
P	62	2380	2644	2644	100,00 %
P	63	2550	2695	2695	100,00 %
P	64	587	617	617	100,00 %
P	65	5763	5773	5773	100,00 %
P	66	68	80	80	100,00 %
P	67	554	567	567	100,00 %
P	68	898	974	974	100,00 %
P	69	1715	1772	1772	100,00 %
P	70	7725	8058	8058	100,00 %
P	71	881	889	889	100,00 %
P	72	3149	3090	3090	100,00 %
P	73	231	232	232	100,00 %
P	74	569	608	608	100,00 %
P	75	1904	691	691	100,00 %
P	76	649	656	656	100,00 %
P	77	3310	3350	3350	100,00 %
P	78	651	663	663	100,00 %
P	79	620	651	651	100,00 %
P	80	1711	1828	1828	100,00 %
P	81	792	864	864	100,00 %
P	82	2238	2291	2291	100,00 %
P	83	730	855	855	100,00 %
P	84	1620	1739	1739	100,00 %
P	85	2960	3211	3211	100,00 %
P	86	4940	5316	5316	100,00 %
P	87	4860	4765	4765	100,00 %
P	88	3558	3545	3545	100,00 %
P	89	1152	1151	1151	100,00 %
P	90	762	812	812	100,00 %

Données cadastrales		Superficies en m ²			Exonération
Parcelle		Références		interceptée	Valeur en %
Section	N°	Fiscale	Cadastre	ouvrant droit	donnant droit
P	91	2218	2268	2268	100,00 %
P	92	1600	1651	1651	100,00 %
P	93	233	242	242	100,00 %
P	94	390	449	449	100,00 %
P	95	627	607	607	100,00 %
P	96	240	240	240	100,00 %
P	97	3730	3899	3899	100,00 %
P	98	1430	1500	1500	100,00 %
P	99	2190	1187	1187	100,00 %
P	100	1743	1732	1732	100,00 %
P	102	788	825	825	100,00 %
P	103	1730	1887	1887	100,00 %
P	104	459	495	495	100,00 %
P	105	1813	1934	1934	100,00 %
P	107	2235	3408	3408	100,00 %
P	108	5353	5481	5481	100,00 %
P	109	577	560	560	100,00 %
P	110	1320	1310	1310	100,00 %
P	111	5020	5146	5146	100,00 %
P	112	9980	10713	10713	100,00 %
P	113	1600	1542	1542	100,00 %
P	114	649	636	636	100,00 %
P	115	1170	1143	1143	100,00 %
P	117	2160	2223	2223	100,00 %
P	118	1850	1948	1948	100,00 %
P	119	1100	1214	1214	100,00 %
P	120	8760	8865	8865	100,00 %
P	121	17170	17852	17852	100,00 %
P	122	3860	3953	3953	100,00 %
P	123	11140	11607	11607	100,00 %
P	124	4350	4640	4640	100,00 %
P	125	8330	9106	9106	100,00 %
P	126	14182	15032	15032	100,00 %
P	127	307	329	329	100,00 %
P	128	1233	1282	1282	100,00 %
P	129	503	516	516	100,00 %
P	130	3857	3994	3994	100,00 %
P	131	225	212	212	100,00 %
P	132	2895	2814	2814	100,00 %
P	133	3340	3599	3599	100,00 %
P	134	6890	7137	7137	100,00 %
P	135	550	546	546	100,00 %
P	136	1020	1051	1051	100,00 %
P	137	242	242	242	100,00 %
P	138	2782	2841	2841	100,00 %
P	139	506	499	499	100,00 %
P	140	3412	3547	3547	100,00 %
P	141	1118	1178	1178	100,00 %
P	142	227	246	246	100,00 %
P	143	783	818	818	100,00 %
P	144	572	601	601	100,00 %
P	145	1118	1218	1218	100,00 %
P	146	1408	1478	1478	100,00 %
P	147	3732	3994	3994	100,00 %
P	148	345	339	339	100,00 %
P	149	1135	1116	1116	100,00 %
P	150	403	416	416	100,00 %
P	151	2277	2376	2376	100,00 %
P	152	230	240	240	100,00 %
P	153	1560	1525	1525	100,00 %
P	154	1299	1322	1322	100,00 %
P	155	2781	2713	2713	100,00 %
P	156	618	681	681	100,00 %
P	157	2844	2990	2990	100,00 %
P	158	330	354	354	100,00 %
P	159	4990	5040	5040	100,00 %
P	160	730	755	755	100,00 %
P	161	7638	8040	8040	100,00 %
P	162	680	717	717	100,00 %
P	163	280	272	272	100,00 %
P	164	6060	6334	6334	100,00 %
P	165	3970	6078	6078	100,00 %
P	166	3890	4145	4145	100,00 %
P	167	1190	1296	1296	100,00 %
P	168	3230	3449	3449	100,00 %
P	169	6415	6706	6706	100,00 %
P	170	3590	3807	3807	100,00 %
P	171	1665	1756	1756	100,00 %
P	172	645	701	701	100,00 %
P	173	3190	3295	3295	100,00 %
P	174	5000	5705	5705	100,00 %
P	175	390	393	393	100,00 %
P	176	3600	3861	3861	100,00 %
P	177	176	196	196	100,00 %
P	178	4820	4984	4984	100,00 %
P	179	2820	2934	2934	100,00 %
P	180	14980	15327	15207	99,20 %
P	182	2725	3072	3072	100,00 %
P	183	7385	8165	8165	100,00 %
P	184	3695	3477	3477	100,00 %

Données cadastrales		Superficies en m ²			Exonération
Parcelle		Références		interceptée	Valeur en %
Section	N°	Fiscale	Cadastré	ouvrant droit	donnant droit
P	185	7490	7501	7501	100,00 %
P	186	2685	2712	2712	100,00 %
P	187	795	855	855	100,00 %
P	188	210	283	283	100,00 %
P	189	3318	3315	3315	100,00 %
P	190	842	841	841	100,00 %
P	191	984	969	969	100,00 %
P	192	2276	2276	2276	100,00 %
P	193	660	662	662	100,00 %
P	194	2330	2315	2315	100,00 %
P	195	470	524	524	100,00 %
P	196	3790	4358	4358	100,00 %
P	197	6657	6994	6994	100,00 %
P	198	950	954	954	100,00 %
P	199	993	1039	1039	100,00 %
P	200	1094	1103	1103	100,00 %
P	201	2596	2572	2572	100,00 %
P	202	270	282	282	100,00 %
P	203	850	888	888	100,00 %
P	204	2150	2212	2212	100,00 %
P	205	4640	4974	4974	100,00 %
P	206	3640	3848	3848	100,00 %
P	207	420	393	393	100,00 %
P	208	760	834	834	100,00 %
P	209	5220	5363	5363	100,00 %
P	210	2663	2670	2670	100,00 %
P	211	517	522	522	100,00 %
P	212	2090	2231	2231	100,00 %
P	213	270	366	366	100,00 %
P	214	167	173	173	100,00 %
P	215	2723	2868	2868	100,00 %
P	216	3370	3013	3013	100,00 %
P	217	1560	1605	1605	100,00 %
P	218	3232	3344	3344	100,00 %
P	219	1358	1343	1343	100,00 %
P	220	11420	12021	12021	100,00 %
P	221	445	433	433	100,00 %
P	222	6870	7040	7040	100,00 %
P	223	639	655	655	100,00 %
P	224	716	746	746	100,00 %
P	225	7232	7117	7117	100,00 %
P	226	407	398	398	100,00 %
P	227	351	354	354	100,00 %
P	228	8580	8865	8865	100,00 %
P	229	4850	5124	5124	100,00 %
P	230	1720	1741	1741	100,00 %
P	231	3500	3674	3674	100,00 %
P	232	980	1045	1045	100,00 %
P	233	2770	2957	2957	100,00 %
P	234	4820	4859	4859	100,00 %
P	235	1310	1353	1353	100,00 %
P	236	6395	6536	6536	100,00 %
P	237	2460	2652	2652	100,00 %
P	238	4578	4714	4714	100,00 %
P	239	3822	4054	4054	100,00 %
P	240	3950	4210	4210	100,00 %
P	241	630	692	692	100,00 %
P	242	8450	8671	8671	100,00 %
P	243	8500	8496	8496	100,00 %
P	244	2230	2273	2273	100,00 %
P	245	2680	2764	2764	100,00 %
P	246	2130	1949	1949	100,00 %
P	247	4670	5108	5108	100,00 %
P	248	2760	2904	2904	100,00 %
P	249	2290	2428	2428	100,00 %
P	250	7930	8282	8282	100,00 %
P	251	2570	2690	2690	100,00 %
P	252	2955	3021	3021	100,00 %
P	253	805	819	819	100,00 %
P	254	4860	5236	5236	100,00 %
P	255	3310	3559	3559	100,00 %
P	256	690	745	745	100,00 %
P	257	6308	6430	6430	100,00 %
P	258	1552	1517	1517	100,00 %
P	259	14045	14233	14233	100,00 %
P	260	740	776	776	100,00 %
P	261	5319	5349	5349	100,00 %
P	262	1331	1338	1338	100,00 %
P	263	970	1064	1064	100,00 %
P	264	450	444	444	100,00 %
P	265	3738	4024	4024	100,00 %
P	266	3340	3570	3570	100,00 %
P	267	934	983	983	100,00 %
P	268	3466	3522	3522	100,00 %
P	269	3345	3438	3438	100,00 %
P	270	1215	1246	1246	100,00 %
P	271	163	165	165	100,00 %
P	272	637	733	733	100,00 %
P	273	858	849	849	100,00 %
P	274	3022	2966	2966	100,00 %

Données cadastrales		Superficies en m ²			Exonération
Parcelle		Références		intereçptée	Valeur en %
Section	N°	Fiscale	Cadastré	ouvrant droit	donnant droit
P	275	2030	2082	2082	100,00 %
P	276	670	654	654	100,00 %
P	277	236	249	249	100,00 %
P	278	474	527	527	100,00 %
P	279	3563	3737	3737	100,00 %
P	280	787	843	843	100,00 %
P	281	350	333	333	100,00 %
P	282	4180	4365	4365	100,00 %
P	283	5130	5313	5313	100,00 %
P	284	4160	4462	4462	100,00 %
P	285	290	248	248	100,00 %
P	286	770	850	850	100,00 %
P	287	2158	2315	2315	100,00 %
P	288	502	500	500	100,00 %
P	289	4670	4881	4881	100,00 %
P	290	770	833	833	100,00 %
P	291	1740	1949	1949	100,00 %
P	292	1235	1296	1296	100,00 %
P	293	4895	5109	5109	100,00 %
P	294	1360	1490	1490	100,00 %
P	295	1010	1069	1069	100,00 %
P	296	4632	4847	4847	100,00 %
P	297	1448	1539	1539	100,00 %
P	298	1250	1300	1300	100,00 %
P	299	3750	4053	4053	100,00 %
P	300	2016	2053	2053	100,00 %
P	301	320	340	340	100,00 %
P	302	2878	2808	2808	100,00 %
P	303	792	785	785	100,00 %
P	304	4546	4895	4895	100,00 %
P	305	3937	4198	4198	100,00 %
P	306	1153	1201	1201	100,00 %
P	307	7066	7551	7551	100,00 %
P	308	1401	1470	1470	100,00 %
P	309	320	342	342	100,00 %
P	310	2832	2989	2989	100,00 %
P	311	778	797	797	100,00 %
P	312	528	554	554	100,00 %
P	313	1740	1798	1798	100,00 %
P	314	640	670	670	100,00 %
P	315	1182	1184	1184	100,00 %
P	316	138	151	151	100,00 %
P	317	1442	1466	1466	100,00 %
P	318	6430	6221	6221	100,00 %
P	319	245	254	254	100,00 %
P	320	1905	1950	1950	100,00 %
P	321	520	570	570	100,00 %
P	322	1290	1366	1366	100,00 %
P	323	4090	4280	4280	100,00 %
P	324	868	854	854	100,00 %
P	325	5360	5594	5594	100,00 %
P	326	2160	2327	2327	100,00 %
P	327	184	176	176	100,00 %
P	328	1670	1901	1901	100,00 %
P	329	390	396	396	100,00 %
P	330	874	874	874	100,00 %
P	331	3561	3557	3557	100,00 %
P	332	240	201	201	100,00 %
P	333	230	252	252	100,00 %
P	334	1160	1208	1208	100,00 %
P	335	1710	1763	1763	100,00 %
P	336	488	517	517	100,00 %
P	337	2820	3032	3032	100,00 %
P	338	2418	2475	2475	100,00 %
P	339	974	1022	1022	100,00 %
P	340	567	593	593	100,00 %
P	341	1133	1184	1184	100,00 %
P	342	5540	5932	5932	100,00 %
P	343	7900	7964	7964	100,00 %
P	344	6490	6151	6151	100,00 %
P	345	1150	1238	1238	100,00 %
P	346	580	606	606	100,00 %
P	347	443	483	483	100,00 %
P	349	590	683	683	100,00 %
P	350	420	408	408	100,00 %
P	351	1935	1965	1965	100,00 %
P	352	495	525	525	100,00 %
P	353	842	863	863	100,00 %
P	354	2383	2479	2479	100,00 %
P	355	2903	2922	2922	100,00 %
P	356	682	699	699	100,00 %
P	357	6400	6750	6750	100,00 %
P	358	520	454	454	100,00 %
P	359	210	201	201	100,00 %
P	360	5170	5301	5301	100,00 %
P	361	4590	4886	4886	100,00 %
P	362	1330	1372	1372	100,00 %
P	363	1359	1381	1381	100,00 %
P	364	485	493	493	100,00 %
P	365	1753	1753	1753	100,00 %

Données cadastrales		Superficies en m ²			Exonération
Parcelle		Références		interceptée	Valeur en %
Section	N°	Fiscale	Cadastre	ouvrant droit	donnant droit
P	366	483	503	503	100,00 %
P	367	520	553	553	100,00 %
P	368	2270	2526	2526	100,00 %
P	369	740	662	662	100,00 %
P	370	3340	3587	3587	100,00 %
P	371	2520	2510	2510	100,00 %
P	372	481	495	495	100,00 %
P	373	2373	2429	2429	100,00 %
P	374	1166	1185	1185	100,00 %
P	375	10620	11222	11222	100,00 %
P	376	910	988	988	100,00 %
P	377	960	951	951	100,00 %
P	378	462	511	511	100,00 %
P	379	2320	3331	3331	100,00 %
P	380	1458	1578	1578	100,00 %
P	381	2752	2885	2885	100,00 %
P	382	2590	2768	2768	100,00 %
P	383	700	766	766	100,00 %
P	384	2000	2243	2243	100,00 %
P	385	3180	3422	3422	100,00 %
P	386	540	582	582	100,00 %
P	387	412	432	432	100,00 %
P	388	1508	1584	1584	100,00 %
P	389	7022	7529	7529	100,00 %
P	390	2268	2347	2347	100,00 %
P	391	1213	1297	1297	100,00 %
P	392	597	672	672	100,00 %
P	393	395	453	453	100,00 %
P	394	2965	3137	3137	100,00 %
P	395	1565	1646	1646	100,00 %
P	396	615	693	693	100,00 %
P	397	1593	1698	1698	100,00 %
P	398	4517	4980	4980	100,00 %
P	399	630	684	684	100,00 %
P	400	240	254	254	100,00 %
P	401	1302	1352	1352	100,00 %
P	402	1194	1251	1251	100,00 %
P	403	4922	5118	5118	100,00 %
P	404	835	896	896	100,00 %
P	405	4277	4397	4397	100,00 %
P	406	500	498	498	100,00 %
P	407	1340	1395	1395	100,00 %
P	408	12020	12372	12372	100,00 %
P	409	2440	2524	2524	100,00 %
P	410	2298	2437	2437	100,00 %
P	411	732	782	782	100,00 %
P	412	477	494	494	100,00 %
P	413	1813	1855	1855	100,00 %
P	414	360	398	398	100,00 %
P	415	1889	1857	1857	100,00 %
P	416	261	262	262	100,00 %
P	417	662	623	623	100,00 %
P	418	386	411	411	100,00 %
P	419	1360	1495	1495	100,00 %
P	420	765	851	851	100,00 %
P	421	662	766	766	100,00 %
P	422	413	458	458	100,00 %
P	423	306	350	350	100,00 %
P	424	698	584	584	100,00 %
P	425	1065	1119	1119	100,00 %
P	426	150	170	170	100,00 %
P	427	1083	1279	1279	100,00 %
P	428	590	531	531	100,00 %
P	429	10610	10970	10970	100,00 %
P	430	1084	1178	1178	100,00 %
P	431	466	500	500	100,00 %
P	432	970	1057	1057	100,00 %
P	433	2620	2777	2777	100,00 %
P	434	3359	3310	3310	100,00 %
P	435	1331	1353	1353	100,00 %
P	436	2206	2344	2344	100,00 %
P	437	764	854	854	100,00 %
P	438	1148	1161	1161	100,00 %
P	439	3713	3813	3813	100,00 %
P	440	1159	1160	1160	100,00 %
P	441	3250	3394	3394	100,00 %
P	442	980	1033	1033	100,00 %
P	443	3840	4262	4262	100,00 %
P	444	6200	6476	6476	100,00 %
P	445	440	543	543	100,00 %
P	446	5450	5819	5819	100,00 %
P	447	840	750	750	100,00 %
P	448	310	347	347	100,00 %
P	449	1410	1522	1522	100,00 %
P	450	2135	2163	2163	100,00 %
P	451	675	696	696	100,00 %
P	452	2618	2569	2569	100,00 %
P	453	792	812	812	100,00 %
P	454	1640	1898	1898	100,00 %
P	455	500	565	565	100,00 %

Données cadastrales		Superficies en m ²			Exonération
Parcelle		Références		interceptée	Valeur en %
Section	N°	Fiscale	Cadastre	ouvrant droit	donnant droit
P	456	3835	3800	3800	100,00 %
P	457	1755	1762	1762	100,00 %
P	458	2405	2536	2536	100,00 %
P	459	475	502	502	100,00 %
P	460	1934	1919	1919	100,00 %
P	461	546	580	580	100,00 %
P	462	1242	1254	1254	100,00 %
P	463	3428	3365	3365	100,00 %
P	464	383	431	431	100,00 %
P	465	1437	1590	1590	100,00 %
P	466	221	257	257	100,00 %
P	467	1799	2003	2003	100,00 %
P	468	1810	1891	1891	100,00 %
P	469	310	313	313	100,00 %
P	470	650	798	798	100,00 %
P	471	8060	9694	9694	100,00 %
P	472	940	952	952	100,00 %
P	473	4280	4407	4407	100,00 %
P	474	5289	5314	5314	100,00 %
P	475	1721	1762	1762	100,00 %
P	476	315	336	336	100,00 %
P	477	2045	2122	2122	100,00 %
P	478	1570	1606	1606	100,00 %
P	479	803	797	797	100,00 %
P	480	1572	1549	1549	100,00 %
P	481	1572	1520	1520	100,00 %
P	482	1665	1644	1644	100,00 %
P	483	14148	14278	14278	100,00 %
P	484	8370	8526	8526	100,00 %
P	485	2150	2475	2475	100,00 %
P	486	15358	15663	15663	100,00 %
P	487	2653	2875	2875	100,00 %
P	488	907	985	985	100,00 %
P	489	1488	1560	1560	100,00 %
P	490	796	855	855	100,00 %
P	491	832	887	887	100,00 %
P	492	2634	2703	2703	100,00 %
P	493	1714	1735	1735	100,00 %
P	494	214	234	234	100,00 %
P	495	1330	1332	1332	100,00 %
P	496	521	564	564	100,00 %
P	497	1072	1056	1056	100,00 %
P	498	312	329	329	100,00 %
P	499	1103	1182	1182	100,00 %
P	500	5244	5296	5296	100,00 %
P	501	2880	2878	2878	100,00 %
P	502	26420	27199	27199	100,00 %
P	503	3402	3663	3663	100,00 %
P	504	1148	1178	1178	100,00 %
P	505	973	1049	1049	100,00 %
P	506	3977	4091	4091	100,00 %
P	507	10580	11303	11303	100,00 %
P	508	2388	2490	2490	100,00 %
P	509	822	865	865	100,00 %
P	510	540	652	652	100,00 %
P	511	3880	3885	3885	100,00 %
P	512	8326	8243	8243	100,00 %
P	513	1362	1335	1335	100,00 %
P	514	1312	1326	1326	100,00 %
P	515	7620	8081	8081	100,00 %
P	516	6050	6327	6327	100,00 %
P	517	2120	2187	2187	100,00 %
P	518	12608	13242	13242	100,00 %
P	519	828	821	821	100,00 %
P	520	986	999	999	100,00 %
P	521	997	1006	1006	100,00 %
P	522	1031	1031	1031	100,00 %
P	523	2360	2493	2493	100,00 %
P	524	9	13	13	100,00 %
P	525	1802	1861	1861	100,00 %
P	526	28	32	32	100,00 %
P	529	1560	1653	1653	100,00 %
P	530	250	267	267	100,00 %
P	531	19903	20961	20961	100,00 %
P	533	1156	1220	1220	100,00 %
P	534	3834	4060	4060	100,00 %
P	535	3030	3005	3005	100,00 %
P	536	636	677	677	100,00 %
P	543	4415	4866	4866	100,00 %
P	544	765	830	830	100,00 %
P	545	786	810	810	100,00 %
P	546	744	776	776	100,00 %
P	547	780	787	787	100,00 %
P	548	3870	3997	3997	100,00 %
P	549	964	1029	1029	100,00 %
P	550	920	1001	1001	100,00 %
P	551	4786	4922	4922	100,00 %
P	552	1166	1178	1178	100,00 %
P	553	1166	1161	1161	100,00 %
P	554	7848	8291	8291	100,00 %

Données cadastrales		Superficies en m ²			Exonération
Parcelle		Références		interceptée	Valeur en %
Section	N°	Fiscale	Cadastre	ouvrant droit	donnant droit
P	555	8968	9259	9259	100,00 %
P	556	555	550	550	100,00 %
P	557	576	608	608	100,00 %
P	558	598	578	578	100,00 %
P	559	730	644	644	100,00 %
P	560	849	833	833	100,00 %
P	561	1950	1990	1990	100,00 %
P	562	1711	1705	1705	100,00 %
P	563	5209	5179	5179	100,00 %
P	564	1840	1927	1927	100,00 %
P	565	7580	8048	8048	100,00 %
P	566	7960	8336	8336	100,00 %
P	567	3379	3413	3413	100,00 %
P	568	1321	1339	1339	100,00 %
P	569	1357	1377	1377	100,00 %
P	570	2643	2752	2752	100,00 %
P	571	270	279	279	100,00 %
P	572	1290	1292	1292	100,00 %
P	573	1614	1666	1666	100,00 %
P	574	416	426	426	100,00 %
P	575	3951	4000	4000	100,00 %
P	576	534	543	543	100,00 %
P	577	1045	1040	1040	100,00 %
P	578	647	628	628	100,00 %
P	579	339	336	336	100,00 %
P	580	678	675	675	100,00 %
P	581	3166	3197	3197	100,00 %
P	582	14670	15114	15114	100,00 %
P	584	9780	10467	10467	100,00 %
P	585	1239	1348	1348	100,00 %
P	586	1343	1455	1455	100,00 %
P	587	1120	1177	1177	100,00 %
P	588	940	991	991	100,00 %
P	589	3120	3280	3280	100,00 %
P	590	2016	2150	2150	100,00 %
P	591	707	764	764	100,00 %
P	592	225	244	244	100,00 %
P	593	675	710	710	100,00 %
P	594	317	329	329	100,00 %
P	595	930	982	982	100,00 %
P	596	948	984	984	100,00 %
P	597	645	669	669	100,00 %
P	598	2255	2361	2361	100,00 %
P	599	610	654	654	100,00 %
P	600	6588	7047	7047	100,00 %
P	601	974	1016	1016	100,00 %
P	602	566	610	610	100,00 %
P	603	1462	1540	1540	100,00 %
P	604	858	938	938	100,00 %
P	605	2526	2861	2861	100,00 %
P	606	490	486	486	100,00 %
P	607	15870	17771	17771	100,00 %
P	608	16068	17438	17438	100,00 %
P	609	20110	24806	24806	100,00 %
P	610	3488	3607	3607	100,00 %
P	611	828	866	866	100,00 %
P	612	1143	1209	1209	100,00 %
P	613	2314	2415	2415	100,00 %
P	614	1591	1620	1620	100,00 %
P	615	326	325	325	100,00 %
P	616	483	494	494	100,00 %
P	617	1197	1176	1176	100,00 %
P	618	866	883	883	100,00 %
P	619	2494	2595	2595	100,00 %
P	620	326	325	325	100,00 %
P	621	84	90	90	100,00 %
P	622	2850	2883	2883	100,00 %
P	623	30480	31860	31860	100,00 %
P	624	1130	1202	1202	100,00 %
P	625	815	837	837	100,00 %
P	626	2615	2784	2784	100,00 %
P	627	981	1011	1011	100,00 %
P	628	1959	1951	1951	100,00 %
P	629	560	590	590	100,00 %
P	630	147	213	213	100,00 %
P	631	2179	2257	2257	100,00 %
P	632	401	419	419	100,00 %
P	633	4158	4426	4426	100,00 %
P	634	1412	1500	1500	100,00 %
P	635	1133	1206	1206	100,00 %
P	636	3507	3771	3771	100,00 %
P	637	511	507	507	100,00 %
P	638	539	535	535	100,00 %
P	639	1297	1341	1341	100,00 %
P	640	2573	2601	2601	100,00 %
P	641	4050	4218	4218	100,00 %
P	642	480	507	507	100,00 %
P	643	401	406	406	100,00 %
P	644	1349	1340	1340	100,00 %
P	645	1430	1389	1389	100,00 %

Données cadastrales		Superficies en m ²			Exonération
Parcelle		Références		interceptée	Valeur en %
Section	N°	Fiscale	Cadastre	ouvrant droit	donnant droit
P	646	420	420	420	100,00 %
P	647	1566	1654	1654	100,00 %
P	648	387	397	397	100,00 %
P	649	2330	2360	2360	100,00 %
P	650	727	759	759	100,00 %
P	651	630	647	647	100,00 %
P	652	5670	5788	5788	100,00 %
P	653	1222	1283	1283	100,00 %
P	654	558	595	595	100,00 %
P	655	1081	1136	1136	100,00 %
P	656	3154	3253	3253	100,00 %
P	657	6140	6439	6439	100,00 %
P	658	13827	13980	13980	100,00 %
P	659	1010	1028	1028	100,00 %
P	660	2660	2776	2776	100,00 %
P	661	1396	1461	1461	100,00 %
P	662	4604	4705	4705	100,00 %
P	663	990	1087	1087	100,00 %
P	664	2208	2338	2338	100,00 %
P	665	672	687	687	100,00 %
P	666	6876	7289	7289	100,00 %
P	667	1354	1406	1406	100,00 %
P	668	1400	1358	1358	100,00 %
P	669	580	524	524	100,00 %
P	670	610	711	711	100,00 %
P	671	1510	1595	1595	100,00 %
P	672	2078	2149	2149	100,00 %
P	673	802	850	850	100,00 %
P	674	4118	4381	4381	100,00 %
P	675	1690	1842	1842	100,00 %
P	676	578	599	599	100,00 %
P	677	2985	3168	3168	100,00 %
P	678	1734	1750	1750	100,00 %
P	679	815	857	857	100,00 %
P	680	240	275	275	100,00 %
P	682	1083	1184	1184	100,00 %
P	683	3927	4356	4356	100,00 %
P	684	1503	1648	1648	100,00 %
P	685	1010	1065	1065	100,00 %
P	686	1410	1385	1385	100,00 %
P	687	1460	1626	1626	100,00 %
P	688	286	289	289	100,00 %
P	689	25680	26027	26027	100,00 %
P	690	3613	3969	3969	100,00 %
P	691	1135	1230	1230	100,00 %
P	692	720	821	821	100,00 %
P	693	77	83	83	100,00 %
P	694	7920	8362	8362	100,00 %
P	695	6620	6949	6949	100,00 %
P	696	373	405	405	100,00 %
P	697	414	419	419	100,00 %
P	698	203	231	231	100,00 %
P	699	5367	5789	5789	100,00 %
P	700	763	775	775	100,00 %
P	701	4100	4077	4077	100,00 %
P	702	667	672	672	100,00 %
P	703	1539	1672	1672	100,00 %
P	704	3833	4152	4152	100,00 %
P	705	141	161	161	100,00 %
P	706	1210	549	549	100,00 %
P	707	820	878	878	100,00 %
P	708	230	246	246	100,00 %
P	709	345	370	370	100,00 %
P	710	274	1035	1035	100,00 %
P	711	178	196	196	100,00 %
P	712	283	306	306	100,00 %
P	713	1083	1122	1122	100,00 %
P	714	4140	4323	4323	100,00 %
P	715	473	493	493	100,00 %
P	716	395	413	413	100,00 %
P	717	321	334	334	100,00 %
P	718	2664	2865	2865	100,00 %
P	719	233	254	254	100,00 %
P	720	1440	1568	1568	100,00 %
P	721	1361	971	971	100,00 %
P	722	596	627	627	100,00 %
P	723	330	332	332	100,00 %
P	724	2876	2850	2850	100,00 %
P	725	774	803	803	100,00 %
P	726	4395	4575	4575	100,00 %
P	727	1930	1967	1967	100,00 %
P	728	2300	2394	2394	100,00 %
P	729	3020	3180	3180	100,00 %
P	730	1130	1156	1156	100,00 %
P	731	1255	1318	1318	100,00 %
P	732	3075	3194	3194	100,00 %
P	733	614	654	654	100,00 %
P	734	1326	1481	1481	100,00 %
P	735	1430	1486	1486	100,00 %
P	736	8592	9244	9244	100,00 %

Données cadastrales		Superficies en m ²			Exonération
Parcelle		Références		interceptée	Valeur en %
Section	N°	Fiscale	Cadastre	ouvrant droit	donnant droit
P	737	761	734	734	100,00 %
P	738	5249	5455	5455	100,00 %
P	739	495	517	517	100,00 %
P	740	2427	2464	2464	100,00 %
P	741	260	270	270	100,00 %
P	742	2514	2621	2621	100,00 %
P	743	1496	1495	1495	100,00 %
P	744	843	845	845	100,00 %
P	745	3617	3727	3727	100,00 %
P	746	608	649	649	100,00 %
P	747	2240	2565	2565	100,00 %
P	748	3570	3793	3793	100,00 %
P	749	1254	1338	1338	100,00 %
P	750	637	665	665	100,00 %
P	751	1643	1732	1732	100,00 %
P	752	1205	1281	1281	100,00 %
P	753	315	337	337	100,00 %
P	774	394	405	405	100,00 %
P	775	1020	1094	1094	100,00 %
P	776	5445	5772	5772	100,00 %
P	777	1109	1118	1118	100,00 %
P	778	1771	1718	1718	100,00 %
P	779	2391	2390	2390	100,00 %
P	780	349	344	344	100,00 %
P	781	2431	2609	2609	100,00 %
P	782	1109	1103	1103	100,00 %
P	783	1940	1985	1985	100,00 %
P	784	1140	961	961	100,00 %
P	786	4024	4263	4263	100,00 %
P	787	4330	4589	4589	100,00 %
P	788	1900	1931	1931	100,00 %
P	789	680	750	750	100,00 %
P	790	6400	10279	10279	100,00 %
P	791	8624	8563	8563	100,00 %
P	792	2156	2183	2183	100,00 %
P	793	556	578	578	100,00 %
P	794	2382	2492	2492	100,00 %
P	795	2696	2923	2923	100,00 %
P	797	4830	4930	4930	100,00 %
P	798	410	461	461	100,00 %
P	799	466	505	505	100,00 %
P	800	2304	2533	2533	100,00 %
P	801	1345	1387	1387	100,00 %
P	802	695	699	699	100,00 %
P	803	1157	1240	1240	100,00 %
P	804	803	852	852	100,00 %
P	805	1001	1041	1041	100,00 %
P	806	3719	3784	3784	100,00 %
P	807	632	642	642	100,00 %
P	808	460	501	501	100,00 %
P	809	2268	2312	2312	100,00 %
P	810	7785	8110	8110	100,00 %
P	811	4880	5283	5283	100,00 %
P	812	2870	3043	3043	100,00 %
P	813	2027	2187	2187	100,00 %
P	814	613	655	655	100,00 %
P	815	907	954	954	100,00 %
P	816	3683	3628	3628	100,00 %
P	818	1900	2005	2005	100,00 %
P	819	8938	9126	9126	100,00 %
P	820	316	323	323	100,00 %
P	821	1769	1804	1804	100,00 %
P	822	1137	1160	1160	100,00 %
P	823	990	1053	1053	100,00 %
P	824	1043	1092	1092	100,00 %
P	825	6497	6800	6800	100,00 %
P	826	1663	1742	1742	100,00 %
P	827	703	769	769	100,00 %
P	828	1875	1968	1968	100,00 %
P	829	643	701	701	100,00 %
P	830	460	443	443	100,00 %
P	831	3400	3468	3468	100,00 %
P	832	12380	12764	12764	100,00 %
P	834	1241	1229	1229	100,00 %
P	835	2062	2206	2206	100,00 %
P	836	415	427	427	100,00 %
P	837	2042	2126	2126	100,00 %
P	838	1285	1371	1371	100,00 %
P	839	4271	4459	4459	100,00 %
P	840	724	723	723	100,00 %
P	841	4820	5010	5010	100,00 %
P	842	1560	1634	1634	100,00 %
P	843	810	877	877	100,00 %
P	844	1890	1969	1969	100,00 %
P	845	492	520	520	100,00 %
P	846	7045	7309	7309	100,00 %
P	847	1133	1208	1208	100,00 %
P	848	3508	3674	3674	100,00 %
P	849	765	808	808	100,00 %
P	850	1435	1519	1519	100,00 %

Données cadastrales		Superficies en m ²			Exonération
Parcelle		Références		interceptée	Valeur en %
Section	N°	Fiscale	Cadastre	ouvrant droit	donnant droit
P	851	469	499	499	100,00 %
P	852	1727	1891	1891	100,00 %
P	853	463	513	513	100,00 %
P	854	1138	1300	1300	100,00 %
P	855	482	497	497	100,00 %
P	856	442	476	476	100,00 %
P	857	3944	4158	4158	100,00 %
P	858	962	1001	1001	100,00 %
P	859	320	333	333	100,00 %
P	860	832	848	848	100,00 %
P	861	3048	3118	3118	100,00 %
P	862	1270	1290	1290	100,00 %
P	863	10625	11035	11035	100,00 %
P	864	830	864	864	100,00 %
P	865	1280	1352	1352	100,00 %
P	866	1136	1165	1165	100,00 %
P	867	6878	6767	6767	100,00 %
P	868	1033	1067	1067	100,00 %
P	869	1033	1032	1032	100,00 %
P	870	1724	1686	1686	100,00 %
P	871	238	1008	1008	100,00 %
P	872	2642	2764	2764	100,00 %
P	873	2577	2748	2748	100,00 %
P	874	953	997	997	100,00 %
P	875	1240	1288	1288	100,00 %
P	876	2494	2652	2652	100,00 %
P	877	1006	1034	1034	100,00 %
P	878	560	562	562	100,00 %
P	879	665	629	629	100,00 %
P	880	1615	1688	1688	100,00 %
P	881	1528	1619	1619	100,00 %
P	882	1356	1439	1439	100,00 %
P	883	990	1005	1005	100,00 %
P	884	2410	2570	2570	100,00 %
P	885	1039	1058	1058	100,00 %
P	886	1961	1965	1965	100,00 %
P	887	1435	1476	1476	100,00 %
P	888	5329	5356	5356	100,00 %
P	889	506	501	501	100,00 %
P	890	1420	1437	1437	100,00 %
P	891	22190	23013	23013	100,00 %
P	892	37670	39196	39196	100,00 %
P	893	1183	1207	1207	100,00 %
P	894	4598	4841	4841	100,00 %
P	895	1030	1016	1016	100,00 %
P	896	328	320	320	100,00 %
P	897	1744	1824	1824	100,00 %
P	898	257	257	257	100,00 %
P	899	493	496	496	100,00 %
P	900	1897	1904	1904	100,00 %
P	901	360	405	405	100,00 %
P	902	14880	15364	15364	100,00 %
P	903	16560	17421	17421	100,00 %
P	904	2130	2175	2175	100,00 %
P	908	2997	3111	3111	100,00 %
P	909	1003	1028	1028	100,00 %
P	910	2447	2688	2688	100,00 %
P	911	913	984	984	100,00 %
P	912	1157	1191	1191	100,00 %
P	913	4257	4495	4495	100,00 %
P	914	1307	1349	1349	100,00 %
P	915	3055	3349	3349	100,00 %
P	916	1710	1799	1799	100,00 %
P	917	580	576	576	100,00 %
P	918	1306	1409	1409	100,00 %
P	919	644	686	686	100,00 %
P	920	409	428	428	100,00 %
P	921	409	442	442	100,00 %
P	922	610	742	742	100,00 %
P	923	574	565	565	100,00 %
P	924	630	730	730	100,00 %
P	925	1618	1509	1509	100,00 %
P	926	609	782	782	100,00 %
P	927	2268	2291	2291	100,00 %
P	928	825	827	827	100,00 %
P	929	800	808	808	100,00 %
P	930	2100	2348	2348	100,00 %
P	931	1030	1000	1000	100,00 %
P	932	5569	5636	5636	100,00 %
P	933	1492	1499	1499	100,00 %
P	934	2737	2856	2856	100,00 %
P	935	1492	1494	1494	100,00 %
P	936	8690	8894	8894	100,00 %
P	937	8248	8709	8709	100,00 %
P	938	1052	1107	1107	100,00 %
P	939	1177	1215	1215	100,00 %
P	940	25278	25930	25930	100,00 %
P	941	670	658	658	100,00 %
P	942	2460	2430	2430	100,00 %
P	943	1830	1940	1940	100,00 %

Données cadastrales		Superficies en m ²			Exonération
Parcelle		Références		interceptée	Valeur en %
Section	N°	Fiscale	Cadastre	ouvrant droit	donnant droit
P	944	650	675	675	100,00 %
P	945	2765	2844	2844	100,00 %
P	946	815	831	831	100,00 %
P	947	962	1019	1019	100,00 %
P	948	660	676	676	100,00 %
P	949	1650	1729	1729	100,00 %
P	950	2910	3072	3072	100,00 %
P	951	860	911	911	100,00 %
P	952	220	235	235	100,00 %
P	953	3933	3795	3795	100,00 %
P	954	347	344	344	100,00 %
P	955	880	821	821	100,00 %
P	956	135	113	113	100,00 %
P	957	2320	2286	2286	100,00 %
P	958	260	271	271	100,00 %
P	959	2842	2975	2975	100,00 %
P	960	1108	1174	1174	100,00 %
P	961	21070	21861	21861	100,00 %
P	962	696	758	758	100,00 %
P	963	1678	1763	1763	100,00 %
P	965	734	787	787	100,00 %
P	968	807	850	850	100,00 %
P	969	1460	1686	1686	100,00 %
P	970	1430	1525	1525	100,00 %
P	971	5000	5394	5394	100,00 %
P	972	7480	7872	7872	100,00 %
P	973	632	655	655	100,00 %
P	974	632	663	663	100,00 %
P	975	629	649	649	100,00 %
P	976	643	683	683	100,00 %
P	977	1384	1413	1413	100,00 %
P	978	1344	1398	1398	100,00 %
P	979	655	684	684	100,00 %
P	980	655	649	649	100,00 %
P	981	4046	4212	4212	100,00 %
P	982	1310	1358	1358	100,00 %
P	983	1007	1022	1022	100,00 %
P	984	1187	1165	1165	100,00 %
P	985	6156	6263	6263	100,00 %
P	986	8205	8291	8291	100,00 %
P	987	992	1014	1014	100,00 %
P	988	1026	1038	1038	100,00 %
P	989	2296	2341	2341	100,00 %
P	990	234	245	245	100,00 %
P	991	898	974	974	100,00 %
P	992	1028	1050	1050	100,00 %
P	993	1040	1080	1080	100,00 %
P	994	2524	2587	2587	100,00 %
P	995	658	678	678	100,00 %
P	996	485	487	487	100,00 %
P	997	1445	1441	1441	100,00 %
P	998	256	263	263	100,00 %
P	999	694	697	697	100,00 %
P	1000	652	665	665	100,00 %
P	1001	2095	2099	2099	100,00 %
P	1002	3006	3110	3110	100,00 %
P	1003	679	673	673	100,00 %
P	1004	755	787	787	100,00 %
P	1005	720	677	677	100,00 %
P	1006	1200	1175	1175	100,00 %
P	1007	793	817	817	100,00 %
P	1008	986	1030	1030	100,00 %
P	1009	4374	4612	4612	100,00 %
P	1010	7480	7758	7758	100,00 %
P	1011	30176	31943	31943	100,00 %
P	1013	53570	56537	56537	100,00 %
P	1014	986	1046	1046	100,00 %
P	1015	1030	1086	1086	100,00 %
P	1016	5570	5629	5629	100,00 %
P	1017	628	678	678	100,00 %
P	1018	3675	3763	3763	100,00 %
P	1019	1135	1193	1193	100,00 %
P	1020	2602	2652	2652	100,00 %
P	1021	653	672	672	100,00 %
P	1022	5357	5390	5390	100,00 %
P	1023	3684	3866	3866	100,00 %
P	1024	1585	1695	1695	100,00 %
P	1025	1612	1619	1619	100,00 %
P	1026	487	528	528	100,00 %
P	1027	1644	1677	1677	100,00 %
P	1028	2072	2125	2125	100,00 %
P	1029	5704	6057	6057	100,00 %
P	1030	1176	1226	1226	100,00 %
P	1031	490	525	525	100,00 %
P	1032	7297	7502	7502	100,00 %
P	1033	1449	1490	1490	100,00 %
P	1034	873	956	956	100,00 %
P	1035	962	1050	1050	100,00 %
P	1036	4365	4617	4617	100,00 %
P	1037	11000	11403	11403	100,00 %

Données cadastrales		Superficies en m ²			Exonération
Parcelle		Références		interceptée	Valeur en %
Section	N°	Fiscale	Cadastre	ouvrant droit	donnant droit
P	1038	3512	3726	3726	100,00 %
P	1039	2850	3133	3133	100,00 %
P	1040	12	14	14	100,00 %
P	1041	820	852	852	100,00 %
P	1042	2566	2587	2587	100,00 %
P	1043	620	667	667	100,00 %
P	1044	1376	1362	1362	100,00 %
P	1045	968	1042	1042	100,00 %
P	1046	1930	1903	1903	100,00 %
P	1047	1919	2005	2005	100,00 %
P	1048	651	674	674	100,00 %
P	1049	1170	1201	1201	100,00 %
P	1050	3310	3344	3344	100,00 %
P	1051	1345	1363	1363	100,00 %
P	1052	4955	5108	5108	100,00 %
P	1053	4610	4604	4604	100,00 %
P	1054	1340	2299	2299	100,00 %
P	1055	3064	3146	3146	100,00 %
P	1056	966	1014	1014	100,00 %
P	1057	1389	1524	1524	100,00 %
P	1058	2324	2235	2235	100,00 %
P	1059	902	904	904	100,00 %
P	1060	1395	1533	1533	100,00 %
P	1061	720	700	700	100,00 %
P	1062	240	246	246	100,00 %
P	1063	884	877	877	100,00 %
P	1064	266	258	258	100,00 %
P	1065	807	854	854	100,00 %
P	1066	390	412	412	100,00 %
P	1067	4413	4684	4684	100,00 %
P	1068	700	743	743	100,00 %
P	1069	230	242	242	100,00 %
P	1070	710	712	712	100,00 %
P	1071	241	264	264	100,00 %
P	1072	11220	11779	11779	100,00 %
P	1073	913	980	980	100,00 %
P	1074	3787	3769	3769	100,00 %
P	1075	3000	3088	3088	100,00 %
P	1076	1490	1501	1501	100,00 %
P	1077	247	154	154	100,00 %
P	1078	993	988	988	100,00 %
P	1079	900	506	506	100,00 %
P	1080	495	551	551	100,00 %
P	1081	989	1051	1051	100,00 %
P	1082	2641	2982	2982	100,00 %
P	1083	835	857	857	100,00 %
P	1084	2115	2155	2155	100,00 %
P	1085	2010	2143	2143	100,00 %
P	1086	4	8	8	100,00 %
P	1087	2336	2459	2459	100,00 %
P	1088	684	713	713	100,00 %
P	1089	1408	1444	1444	100,00 %
P	1090	3992	3984	3984	100,00 %
P	1091	80	90	90	100,00 %
P	1092	330	331	331	100,00 %
P	1093	537	573	573	100,00 %
P	1094	4153	4203	4203	100,00 %
P	1095	940	956	956	100,00 %
P	1096	2050	2037	2037	100,00 %
P	1097	1620	1665	1665	100,00 %
P	1098	550	603	603	100,00 %
P	1099	19110	18984	18984	100,00 %
P	1100	2032	2056	2056	100,00 %
P	1101	2032	2109	2109	100,00 %
P	1102	15196	15678	15678	100,00 %
P	1103	2660	2840	2840	100,00 %
P	1104	16950	17718	17718	100,00 %
P	1105	3390	3507	3507	100,00 %
P	1106	680	721	721	100,00 %
P	1107	1070	1087	1087	100,00 %
P	1108	1753	1790	1790	100,00 %
P	1109	565	597	597	100,00 %
P	1110	1520	1538	1538	100,00 %
P	1111	4770	4904	4904	100,00 %
P	1112	7690	7832	7832	100,00 %
P	1113	2310	2387	2387	100,00 %
P	1114	3020	3254	3254	100,00 %
P	1115	6193	6468	6468	100,00 %
P	1116	1967	2047	2047	100,00 %
P	1117	7278	7530	7530	100,00 %
P	1118	992	1041	1041	100,00 %
P	1119	950	1118	1118	100,00 %
P	1120	410	466	466	100,00 %
P	1121	1475	1544	1544	100,00 %
P	1122	5665	5895	5895	100,00 %
P	1123	16640	17347	17347	100,00 %
P	1124	2820	3178	3178	100,00 %
P	1125	1624	1663	1663	100,00 %
P	1126	506	512	512	100,00 %
P	1127	5294	5451	5451	100,00 %

Données cadastrales		Superficiés en m ²			Exonération
Parcelle		Références		interceptée	Valeur en %
Section	N°	Fiscale	Cadastre	ouvrant droit	donnant droit
P	1128	1272	1352	1352	100,00 %
P	1129	1136	1266	1266	100,00 %
P	1130	1628	1678	1678	100,00 %
P	1131	994	1060	1060	100,00 %
P	1132	1796	1764	1764	100,00 %
P	1133	4190	5044	5044	100,00 %
P	1134	48670	45704	45704	100,00 %
P	1135	21740	22868	22868	100,00 %
P	1136	29830	30594	30594	100,00 %
P	1137	940	869	869	100,00 %
P	1138	1504	1572	1572	100,00 %
P	1139	4946	5114	5114	100,00 %
P	1140	492	509	509	100,00 %
P	1141	4080	4195	4195	100,00 %
P	1142	8454	8775	8775	100,00 %
P	1143	1338	1391	1391	100,00 %
P	1144	1338	1378	1378	100,00 %
P	1145	515	537	537	100,00 %
P	1146	493	513	513	100,00 %
P	1147	165	182	182	100,00 %
P	1148	445	460	460	100,00 %
P	1149	2319	2295	2295	100,00 %
P	1150	751	789	789	100,00 %
P	1151	179	184	184	100,00 %
P	1152	481	470	470	100,00 %
P	1153	1683	1824	1824	100,00 %
P	1154	517	526	526	100,00 %
P	1155	10470	10863	10863	100,00 %
P	1156	840	907	907	100,00 %
P	1157	4543	4730	4730	100,00 %
P	1158	1577	1660	1660	100,00 %
P	1159	2131	2321	2321	100,00 %
P	1160	669	723	723	100,00 %
P	1161	1474	1505	1505	100,00 %
P	1162	4356	4433	4433	100,00 %
P	1163	944	992	992	100,00 %
P	1164	325	357	357	100,00 %
P	1165	155	170	170	100,00 %
P	1166	603	585	585	100,00 %
P	1167	2251	2282	2282	100,00 %
P	1168	882	899	899	100,00 %
P	1169	1000	998	998	100,00 %
P	1170	1950	2063	2063	100,00 %
P	1171	882	893	893	100,00 %
P	1172	2698	2747	2747	100,00 %
P	1173	1382	1405	1405	100,00 %
P	1174	338	343	343	100,00 %
P	1175	2070	2222	2222	100,00 %
P	1176	18420	19245	19245	100,00 %
P	1177	1435	1544	1544	100,00 %
P	1178	5065	5124	5124	100,00 %
P	1179	16720	17863	17863	100,00 %
P	1180	1196	1235	1235	100,00 %
P	1181	4224	4280	4280	100,00 %
P	1182	4490	4747	4747	100,00 %
P	1183	6065	5968	5968	100,00 %
P	1184	1192	1205	1205	100,00 %
P	1185	842	834	834	100,00 %
P	1186	3481	3494	3494	100,00 %
P	1187	1474	1535	1535	100,00 %
P	1188	3246	3382	3382	100,00 %
P	1189	1330	1400	1400	100,00 %
P	1191	1301	1352	1352	100,00 %
P	1192	1301	1366	1366	100,00 %
P	1193	1853	1835	1835	100,00 %
P	1194	4791	4934	4934	100,00 %
P	1195	989	1017	1017	100,00 %
P	1196	5060	5378	5378	100,00 %
P	1197	12480	13011	13011	100,00 %
P	1198	1090	1209	1209	100,00 %
P	1199	866	916	916	100,00 %
P	1200	4164	4280	4280	100,00 %
P	1201	968	995	995	100,00 %
P	1202	2876	2910	2910	100,00 %
P	1203	878	927	927	100,00 %
P	1204	618	653	653	100,00 %
P	1205	2080	2244	2244	100,00 %
P	1206	310	345	345	100,00 %
P	1207	924	1009	1009	100,00 %
P	1208	3445	3782	3782	100,00 %
P	1209	1496	1607	1607	100,00 %
P	1210	1142	1226	1226	100,00 %
P	1211	2568	2647	2647	100,00 %
P	1212	1142	1240	1240	100,00 %
P	1213	2698	2844	2844	100,00 %
P	1214	855	899	899	100,00 %
P	1215	2305	2376	2376	100,00 %
P	1216	1850	1981	1981	100,00 %
P	1217	11140	12825	12825	100,00 %
P	1218	1490	1640	1640	100,00 %

Données cadastrales		Superficies en m ²			Exonération
Parcelle		Références		interceptée	Valeur en %
Section	N°	Fiscale	Cadastre	ouvrant droit	donnant droit
P	1219	3300	3448	3448	100,00 %
P	1220	3695	3628	3628	100,00 %
P	1221	1325	1391	1391	100,00 %
P	1222	3809	3947	3947	100,00 %
P	1223	1081	1182	1182	100,00 %
P	1224	470	494	494	100,00 %
P	1225	1850	1877	1877	100,00 %
P	1226	1019	1060	1060	100,00 %
P	1227	3291	3424	3424	100,00 %
P	1228	2365	2401	2401	100,00 %
P	1229	765	811	811	100,00 %
P	1230	922	1011	1011	100,00 %
P	1231	2988	3223	3223	100,00 %
P	1232	950	1083	1083	100,00 %
P	1233	1770	1886	1886	100,00 %
P	1234	430	397	397	100,00 %
P	1235	2500	2681	2681	100,00 %
P	1236	7547	7803	7803	100,00 %
P	1237	971	1004	1004	100,00 %
P	1238	1942	2070	2070	100,00 %
P	1239	1040	1066	1066	100,00 %
P	1240	20100	20834	20834	100,00 %
P	1241	4765	5039	5039	100,00 %
P	1242	750	843	843	100,00 %
P	1243	957	1045	1045	100,00 %
P	1244	778	847	847	100,00 %
P	1245	4520	4507	4507	100,00 %
P	1246	1500	1518	1518	100,00 %
P	1247	635	670	670	100,00 %
P	1248	1705	1763	1763	100,00 %
P	1249	4630	4641	4641	100,00 %
P	1250	1670	1761	1761	100,00 %
P	1251	630	666	666	100,00 %
P	1252	1900	2076	2076	100,00 %
P	1253	340	367	367	100,00 %
P	1254	958	1022	1022	100,00 %
P	1255	5282	5539	5539	100,00 %
P	1256	360	408	408	100,00 %
P	1257	2701	2728	2728	100,00 %
P	1258	1139	1186	1186	100,00 %
P	1259	929	975	975	100,00 %
P	1260	2295	2379	2379	100,00 %
P	1261	2428	2442	2442	100,00 %
P	1262	638	672	672	100,00 %
P	1263	324	334	334	100,00 %
P	1264	1286	1344	1344	100,00 %
P	1265	4498	4672	4672	100,00 %
P	1266	1252	1456	1456	100,00 %
P	1267	1270	1448	1448	100,00 %
P	1268	2466	2622	2622	100,00 %
P	1269	814	879	879	100,00 %
P	1270	612	671	671	100,00 %
P	1271	2998	3065	3065	100,00 %
P	1272	986	1074	1074	100,00 %
P	1273	2794	2857	2857	100,00 %
P	1274	1388	1477	1477	100,00 %
P	1275	2672	2684	2684	100,00 %
P	1276	530	583	583	100,00 %
P	1277	2510	2615	2615	100,00 %
P	1278	5030	5181	5181	100,00 %
P	1279	673	744	744	100,00 %
P	1280	1348	1386	1386	100,00 %
P	1281	6449	6534	6534	100,00 %
P	1282	710	830	830	100,00 %
P	1283	550	543	543	100,00 %
P	1284	2700	2844	2844	100,00 %
P	1285	2153	2176	2176	100,00 %
P	1286	1186	1212	1212	100,00 %
P	1287	1041	1085	1085	100,00 %
P	1288	12096	12211	12211	100,00 %
P	1289	22560	23307	23307	100,00 %
P	1290	401	427	427	100,00 %
P	1291	2387	2512	2512	100,00 %
P	1292	814	852	852	100,00 %
P	1293	814	864	864	100,00 %
P	1294	325	349	349	100,00 %
P	1295	3659	3791	3791	100,00 %
P	1296	1170	1188	1188	100,00 %
P	1297	750	779	779	100,00 %
P	1298	1128	1080	1080	100,00 %
P	1299	1552	1528	1528	100,00 %
P	1300	450	483	483	100,00 %
P	1301	2698	2826	2826	100,00 %
P	1302	592	625	625	100,00 %
P	1303	625	680	680	100,00 %
P	1304	3065	3279	3279	100,00 %
P	1305	3740	3611	3611	100,00 %
P	1306	694	720	720	100,00 %
P	1307	1312	1357	1357	100,00 %
P	1308	663	703	703	100,00 %

Données cadastrales		Superficies en m ²			Exonération
Parcelle		Références		interceptée	Valeur en %
Section	N°	Fiscale	Cadastre	ouvrant droit	donnant droit
P	1309	1343	1414	1414	100,00 %
P	1310	13676	14354	14354	100,00 %
P	1311	5420	5466	5466	100,00 %
P	1312	782	830	830	100,00 %
P	1313	1171	1139	1139	100,00 %
P	1314	760	776	776	100,00 %
P	1315	1937	1960	1960	100,00 %
P	1316	1475	1478	1478	100,00 %
P	1317	465	490	490	100,00 %
P	1318	1222	1286	1286	100,00 %
P	1319	3258	3280	3280	100,00 %
P	1320	1930	2008	2008	100,00 %
P	1321	138	168	168	100,00 %
P	1322	602	642	642	100,00 %
P	1323	181	181	181	100,00 %
P	1324	5652	5039	5039	100,00 %
P	1325	350	316	316	100,00 %
P	1326	1157	1203	1203	100,00 %
P	1327	578	602	602	100,00 %
P	1328	4045	4177	4177	100,00 %
P	1329	663	701	701	100,00 %
P	1330	1884	1885	1885	100,00 %
P	1331	984	1058	1058	100,00 %
P	1332	3603	3756	3756	100,00 %
P	1333	122	170	170	100,00 %
P	1334	3986	4201	4201	100,00 %
P	1335	1034	1121	1121	100,00 %
P	1336	935	1016	1016	100,00 %
P	1337	140	161	161	100,00 %
P	1338	3305	3546	3546	100,00 %
P	1339	2550	2547	2547	100,00 %
P	1340	2363	2496	2496	100,00 %
P	1341	963	998	998	100,00 %
P	1342	755	766	766	100,00 %
P	1343	9360	9395	9395	100,00 %
P	1344	35055	36035	36035	100,00 %
P	1345	1285	1382	1382	100,00 %
P	1346	4165	4162	4162	100,00 %
P	1347	240	267	267	100,00 %
P	1348	1130	1266	1266	100,00 %
P	1349	430	471	471	100,00 %
P	1350	1710	1845	1845	100,00 %
P	1351	4390	4846	4846	100,00 %
P	1352	146	168	168	100,00 %
P	1353	490	490	490	100,00 %
P	1354	1990	2054	2054	100,00 %
P	1355	450	515	515	100,00 %
P	1356	3850	3908	3908	100,00 %
P	1357	5161	5310	5310	100,00 %
P	1358	1965	2069	2069	100,00 %
P	1359	1976	2047	2047	100,00 %
P	1360	4578	4885	4885	100,00 %
P	1361	21260	22415	22415	100,00 %
P	1362	1110	1257	1257	100,00 %
P	1363	1120	1185	1185	100,00 %
P	1364	1890	1951	1951	100,00 %
P	1365	1820	1874	1874	100,00 %
P	1366	650	685	685	100,00 %
P	1367	645	652	652	100,00 %
P	1368	3405	3695	3695	100,00 %
P	1375	8510	8748	8748	100,00 %
P	1376	21550	22353	22353	100,00 %
P	1377	1536	1630	1630	100,00 %
P	1378	624	706	706	100,00 %
P	1379	3250	3327	3327	100,00 %
P	1380	2850	3019	3019	100,00 %
P	1381	1080	1166	1166	100,00 %
P	1382	1200	1231	1231	100,00 %
P	1383	1900	1892	1892	100,00 %
P	1384	660	689	689	100,00 %
P	1385	4803	4884	4884	100,00 %
P	1386	1617	1667	1667	100,00 %
P	1387	1107	1133	1133	100,00 %
P	1388	3063	3062	3062	100,00 %
P	1389	919	984	984	100,00 %
P	1390	821	857	857	100,00 %
P	1391	994	1062	1062	100,00 %
P	1392	799	838	838	100,00 %
P	1393	9587	9905	9905	100,00 %
P	1394	1577	1710	1710	100,00 %
P	1395	4563	4868	4868	100,00 %
P	1396	28290	31256	31256	100,00 %
P	1397	34296	35976	35976	100,00 %
P	1398	3210	3456	3456	100,00 %
P	1399	49740	51642	51642	100,00 %
P	1400	330	357	357	100,00 %
P	1401	2120	2047	2047	100,00 %
P	1402	638	646	646	100,00 %
P	1403	3332	3366	3366	100,00 %
P	1404	10	15	15	100,00 %

Données cadastrales		Superficies en m ²			Exonération
Parcelle		Références		interceptée	Valeur en %
Section	N°	Fiscale	Cadastre	ouvrant droit	donnant droit
P	1405	775	820	820	100,00 %
P	1406	2149	2264	2264	100,00 %
P	1407	1009	1067	1067	100,00 %
P	1408	2325	2383	2383	100,00 %
P	1409	1812	1876	1876	100,00 %
P	1410	3980	4110	4110	100,00 %
P	1411	673	739	739	100,00 %
P	1412	6773	7015	7015	100,00 %
P	1413	666	717	717	100,00 %
P	1414	1494	1546	1546	100,00 %
P	1415	922	966	966	100,00 %
P	1416	1946	2043	2043	100,00 %
P	1417	782	836	836	100,00 %
P	1418	3178	3301	3301	100,00 %
P	1419	1449	1520	1520	100,00 %
P	1420	7193	7449	7449	100,00 %
P	1421	1657	1889	1889	100,00 %
P	1422	792	819	819	100,00 %
P	1423	361	409	409	100,00 %
P	1424	1300	1342	1342	100,00 %
P	1425	1127	1203	1203	100,00 %
P	1426	3533	3710	3710	100,00 %
P	1427	2562	2552	2552	100,00 %
P	1428	678	701	701	100,00 %
P	1429	474	542	542	100,00 %
P	1430	1796	1837	1837	100,00 %
P	1431	3970	4103	4103	100,00 %
P	1432	1140	1202	1202	100,00 %
P	1433	1260	1474	1474	100,00 %
P	1434	2060	2290	2290	100,00 %
P	1435	162	181	181	100,00 %
P	1436	15200	15511	15511	100,00 %
P	1437	4514	4647	4647	100,00 %
P	1438	2184	2312	2312	100,00 %
P	1439	6160	6350	6350	100,00 %
P	1440	1313	1417	1417	100,00 %
P	1441	3795	4016	4016	100,00 %
P	1442	1291	1356	1356	100,00 %
P	1443	5752	5927	5927	100,00 %
P	1444	1309	1355	1355	100,00 %
P	1445	1947	1940	1940	100,00 %
P	1446	1013	1023	1023	100,00 %
P	1447	845	890	890	100,00 %
P	1448	3505	3536	3536	100,00 %
P	1449	980	1010	1010	100,00 %
P	1450	480	524	524	100,00 %
P	1451	4680	4765	4765	100,00 %
P	1452	2346	2336	2336	100,00 %
P	1453	844	871	871	100,00 %
P	1454	1524	1559	1559	100,00 %
P	1455	2651	2690	2690	100,00 %
P	1456	6435	6853	6853	100,00 %
P	1458	400	417	417	100,00 %
P	1459	160	262	262	100,00 %
P	1461	2896	3058	3058	100,00 %
P	1462	507	548	548	100,00 %
P	1463	154	167	167	100,00 %
P	1464	3148	3230	3230	100,00 %
P	1465	2493	2531	2531	100,00 %
P	1466	574	632	632	100,00 %
P	1467	1161	1229	1229	100,00 %
P	1468	5465	5611	5611	100,00 %
P	1469	1148	1216	1216	100,00 %
P	1470	554	583	583	100,00 %
P	1471	4758	4930	4930	100,00 %
P	1472	1086	1154	1154	100,00 %
P	1473	7078	7408	7408	100,00 %
P	1474	334	228	228	100,00 %
P	1475	1002	1039	1039	100,00 %
P	1476	3664	3987	3987	100,00 %
P	1477	678	715	715	100,00 %
P	1478	4806	5013	5013	100,00 %
P	1479	1086	1104	1104	100,00 %
P	1480	220	207	207	100,00 %
P	1481	212	206	206	100,00 %
P	1482	136	136	136	100,00 %
P	1483	136	129	129	100,00 %
P	1484	182	210	210	100,00 %
P	1485	365	390	390	100,00 %
P	1486	150	167	167	100,00 %
P	1487	75	83	83	100,00 %
P	1488	393	379	379	100,00 %
P	1489	506	520	520	100,00 %
P	1490	161	169	169	100,00 %
P	1491	1197	1236	1236	100,00 %
P	1492	205	128	128	100,00 %
P	1493	520	555	555	100,00 %
P	1494	146	160	160	100,00 %
P	1495	68	76	76	100,00 %
P	1496	259	260	260	100,00 %

Données cadastrales		Superficies en m ²			Exonération
Parcelle		Références		interceptée	Valeur en %
Section	N°	Fiscale	Cadastre	ouvrant droit	donnant droit
P	1497	235	240	240	100,00 %
P	1498	856	868	868	100,00 %
P	1499	2008	2004	2004	100,00 %
P	1500	554	609	609	100,00 %
P	1501	361	324	324	100,00 %
P	1502	75	98	98	100,00 %
P	1504	583	587	587	100,00 %
P	1505	492	498	498	100,00 %
P	1506	1112	1134	1134	100,00 %
P	1507	1161	1154	1154	100,00 %
P	1508	3549	3588	3588	100,00 %
P	1509	4297	4297	4297	100,00 %
P	1510	996	1065	1065	100,00 %
P	1514	865	920	920	100,00 %
P	1515	624	672	672	100,00 %
P	1516	6078	6284	6284	100,00 %
P	1517	360	358	358	100,00 %
P	1518	3260	3567	3567	100,00 %
P	1519	727	711	711	100,00 %
P	1520	501	507	507	100,00 %
P	1521	3877	4014	4014	100,00 %
P	1522	68	70	70	100,00 %
P	1523	71	73	73	100,00 %
P	1524	4590	4898	4898	100,00 %
P	1525	721	760	760	100,00 %
P	1526	561	590	590	100,00 %
P	1527	602	589	589	100,00 %
P	1528	1583	1583	1583	100,00 %
P	1529	6152	6267	6267	100,00 %
P	1530	2915	2408	2408	100,00 %
P	1531	540	977	977	100,00 %
P	1532	850	992	992	100,00 %
P	1533	633	717	717	100,00 %
P	1534	633	662	662	100,00 %
P	1539	8	8	7	87,50 %
P	1543	714	777	777	100,00 %
P	1544	1626	1750	1750	100,00 %
P	1545	7123	7578	7578	100,00 %
P	1546	5707	6077	6077	100,00 %
P	1547	150	159	159	100,00 %
P	1548	327	343	343	100,00 %
P	1549	1801	1874	1874	100,00 %
P	1550	8574	8764	8764	100,00 %
P	1551	2467	2648	2648	100,00 %
P	1552	2354	2350	2350	100,00 %
P	1553	785	844	844	100,00 %
P	1554	940	1051	1051	100,00 %
P	1555	2480	2431	2431	100,00 %
P	1556	600	527	527	100,00 %
P	1558	600	606	606	100,00 %
P	1559	945	1332	1332	100,00 %
P	1560	750	843	843	100,00 %
P	1561	1190	1144	1144	100,00 %
P	1562	8425	8960	8960	100,00 %
P	1563	1940	2010	2010	100,00 %
P	1564	160	174	174	100,00 %
P	1565	326	365	365	100,00 %
P	1566	326	340	340	100,00 %
P	1567	2103	2382	2382	100,00 %
P	1568	425	399	399	100,00 %
Q	2	2160	2280	2039	89,40 %
Q	13	860	971	971	100,00 %
Q	14	250	249	249	100,00 %
Q	15	5684	6182	6182	100,00 %
Q	16	1736	1883	1883	100,00 %
Q	17	6570	6829	6829	100,00 %
Q	18	10018	10333	10333	100,00 %
Q	19	948	960	960	100,00 %
Q	20	996	967	967	100,00 %
Q	21	678	677	677	100,00 %
Q	22	860	852	852	100,00 %
Q	25	19540	20153	20153	100,00 %
Q	26	2103	2049	2049	100,00 %
Q	27	6297	6572	6572	100,00 %
Q	28	3340	3557	3557	100,00 %
Q	29	1101	1148	1148	100,00 %
Q	30	169	167	167	100,00 %
Q	31	2659	2755	2755	100,00 %
Q	32	411	428	428	100,00 %
Q	33	3790	3958	3958	100,00 %
Q	34	330	378	378	100,00 %
Q	35	2190	2177	2177	100,00 %
Q	36	178	171	171	100,00 %
Q	37	562	539	539	100,00 %
Q	38	2419	2385	2385	100,00 %
Q	39	336	650	650	100,00 %
Q	40	2134	2297	2297	100,00 %
Q	41	506	502	502	100,00 %
Q	42	1788	1877	1877	100,00 %
Q	43	822	817	817	100,00 %

Données cadastrales		Superficies en m ²			Exonération
Parcelle		Références		interceptée	Valeur en %
Section	N°	Fiscale	Cadastre	ouvrant droit	donnant droit
Q	44	78	75	75	100,00 %
Q	45	1195	1312	1312	100,00 %
Q	46	147	160	160	100,00 %
Q	47	6340	6490	6490	100,00 %
Q	48	315	326	326	100,00 %
Q	49	1805	1765	1765	100,00 %
Q	50	1004	1035	1035	100,00 %
Q	51	3536	3666	3666	100,00 %
Q	70	10998	10496	10496	100,00 %
Q	71	600	700	700	100,00 %
Q	72	360	288	288	100,00 %
Q	73	1469	1523	1523	100,00 %
Q	74	671	685	685	100,00 %
Q	75	343	328	328	100,00 %
Q	76	1267	1193	1193	100,00 %
Q	77	2360	2273	2273	100,00 %
Q	78	2672	2798	2798	100,00 %
Q	79	798	816	816	100,00 %
Q	80	234	239	239	100,00 %
Q	81	846	860	860	100,00 %
Q	82	1424	1475	1475	100,00 %
Q	83	486	458	458	100,00 %
Q	84	1684	1615	1615	100,00 %
Q	85	446	418	418	100,00 %
Q	86	310	311	311	100,00 %
Q	87	325	338	338	100,00 %
Q	88	1625	1811	1811	100,00 %
Q	89	492	505	505	100,00 %
Q	90	4220	4586	4586	100,00 %
Q	91	1488	1553	1553	100,00 %
Q	92	1706	1716	1716	100,00 %
Q	93	4644	4794	4794	100,00 %
Q	94	1137	1329	1329	100,00 %
Q	95	2463	3021	3021	100,00 %
Q	96	14150	13630	13630	100,00 %
Q	97	4308	4155	4155	100,00 %
Q	98	842	851	851	100,00 %
Q	129	2931	3070	3065	99,80 %
Q	130	999	983	983	100,00 %
Q	131	3950	4300	4300	100,00 %
Q	132	2421	2652	2652	100,00 %
Q	133	237	263	263	100,00 %
Q	134	484	486	486	100,00 %
Q	135	1918	1911	1875	98,10 %
Q	136	258	265	265	100,00 %
Q	137	237	243	243	100,00 %
Q	138	616	586	586	100,00 %
Q	139	432	448	448	100,00 %
Q	140	327	334	334	100,00 %
Q	141	99	94	94	100,00 %
Q	142	321	325	325	100,00 %
Q	143	16730	17430	17430	100,00 %
Q	144	4037	4083	4083	100,00 %
Q	145	1533	1525	1525	100,00 %
Q	146	4714	4912	4912	100,00 %
Q	147	1496	1590	1590	100,00 %
Q	148	1520	1592	1592	100,00 %
Q	149	2450	2384	2384	100,00 %
Q	150	1270	1201	1201	100,00 %
Q	151	629	647	647	100,00 %
Q	152	2041	2141	2141	100,00 %
Q	153	652	665	665	100,00 %
Q	154	2368	2567	2567	100,00 %
Q	155	509	462	462	100,00 %
Q	156	1581	1694	1694	100,00 %
Q	157	445	433	433	100,00 %
Q	158	195	195	195	100,00 %
Q	159	2489	2576	2576	100,00 %
Q	160	511	487	487	100,00 %
Q	161	1019	951	951	100,00 %
Q	162	261	248	248	100,00 %
Q	163	1300	1407	1407	100,00 %
Q	164	344	344	344	100,00 %
Q	165	377	351	351	100,00 %
Q	166	5569	5369	5369	100,00 %
Q	167	3406	3501	3501	100,00 %
Q	168	594	577	577	100,00 %
Q	169	3750	3919	3919	100,00 %
Q	170	2235	2367	2367	100,00 %
Q	171	915	924	924	100,00 %
Q	172	356	355	355	100,00 %
Q	174	424	436	436	100,00 %
Q	175	73	73	73	100,00 %
Q	176	170	173	173	100,00 %
Q	177	3502	3595	3595	100,00 %
Q	179	4900	4999	4999	100,00 %
Q	180	2320	2343	2343	100,00 %
Q	181	2770	2925	2925	100,00 %
Q	182	5140	5272	5250	99,60 %
Q	183	1660	1635	1635	100,00 %

Données cadastrales		Superficies en m ²			Exonération
Parcelle		Références		interceptée	Valeur en %
Section	N°	Fiscale	Cadastre	ouvrant droit	donnant droit
Q	184	17	16	9	56,30 %
Q	185	40	35	35	100,00 %
Q	186	3812	3786	3786	100,00 %
Q	187	2582	2525	2525	100,00 %
Q	188	205	177	102	57,60 %
Q	207	568	549	549	100,00 %
Q	208	610	541	541	100,00 %
Q	209	3080	2730	2730	100,00 %
Q	257	7050	7335	7335	100,00 %
Q	258	2990	2944	2944	100,00 %
Q	259	487	1004	1004	100,00 %
Q	260	1018	1009	1009	100,00 %
Q	261	4048	4333	4333	100,00 %
Q	262	720	693	693	100,00 %
Q	263	2060	2080	2080	100,00 %
Q	265	1960	2071	2071	100,00 %
Q	266	506	498	498	100,00 %
Q	267	1353	1359	1359	100,00 %
Q	269	1000	1084	1084	100,00 %
Q	270	671	660	660	100,00 %
Q	271	442	445	445	100,00 %
Q	272	2850	2865	2865	100,00 %
Q	273	4860	4886	4886	100,00 %
Q	274	4719	4862	4862	100,00 %
Q	275	542	560	504	90,00 %
Q	276	309	310	199	64,20 %
Q	277	392	411	411	100,00 %
Q	278	198	183	183	100,00 %
Q	279	172	163	163	100,00 %
Q	280	578	565	565	100,00 %
Q	281	677	664	664	100,00 %
Q	282	87	77	77	100,00 %
Q	283	180	168	168	100,00 %
Q	284	826	768	768	100,00 %
Q	285	580	542	542	100,00 %
Q	286	253	258	258	100,00 %
Q	287	253	261	261	100,00 %
Q	288	480	545	545	100,00 %
Q	289	1576	1641	1641	100,00 %
Q	290	184	171	171	100,00 %
Q	291	345	325	325	100,00 %
Q	292	1935	2064	2064	100,00 %
Q	293	908	903	903	100,00 %
Q	294	534	493	493	100,00 %
Q	295	218	190	190	100,00 %
Q	296	1520	1472	1472	100,00 %
Q	297	474	492	492	100,00 %
Q	298	1756	1883	1883	100,00 %
Q	299	3990	4260	4260	100,00 %
Q	300	2991	3065	3065	100,00 %
Q	301	1189	1211	1211	100,00 %
Q	302	570	521	521	100,00 %
Q	303	5450	5705	5705	100,00 %
Q	304	2129	2214	2214	100,00 %
Q	305	651	666	666	100,00 %
Q	306	990	843	843	100,00 %
Q	307	990	919	919	100,00 %
Q	308	2910	3015	3015	100,00 %
Q	309	974	1010	1010	100,00 %
Q	310	350	334	334	100,00 %
Q	311	560	520	520	100,00 %
Q	312	1566	1629	1629	100,00 %
Q	313	3355	3370	3370	100,00 %
Q	314	1155	1159	1159	100,00 %
Q	315	610	470	470	100,00 %
Q	316	490	468	468	100,00 %
Q	317	1447	1459	1459	100,00 %
Q	318	353	336	336	100,00 %
Q	319	3817	3936	3936	100,00 %
Q	320	1063	1058	1058	100,00 %
Q	321	6030	6532	6532	100,00 %
Q	322	10560	10629	10629	100,00 %
Q	323	1390	1094	1094	100,00 %
Q	324	2883	2891	2891	100,00 %
Q	325	957	973	973	100,00 %
Q	326	2646	2658	2658	100,00 %
Q	327	954	943	943	100,00 %
Q	328	935	922	922	100,00 %
Q	329	2245	2239	2239	100,00 %
Q	330	3475	3622	3622	100,00 %
Q	331	1045	998	998	100,00 %
Q	332	1767	1750	1750	100,00 %
Q	333	4883	5053	5053	100,00 %
Q	334	1750	1643	1643	100,00 %
Q	335	8700	9059	9059	100,00 %
Q	336	566	574	574	100,00 %
Q	337	1454	1556	1556	100,00 %
Q	338	1420	1422	1422	100,00 %
Q	339	460	441	441	100,00 %
Q	340	3246	3301	3301	100,00 %

Données cadastrales		Superficies en m ²			Exonération
Parcelle		Références		interceptée	Valeur en %
Section	N°	Fiscale	Cadastre	ouvrant droit	donnant droit
Q	341	1064	1060	1060	100,00 %
Q	342	730	660	660	100,00 %
Q	343	2590	2505	2505	100,00 %
Q	344	6210	6266	6266	100,00 %
Q	345	85	90	90	100,00 %
Q	346	405	406	406	100,00 %
Q	347	366	395	395	100,00 %
Q	348	276	233	233	100,00 %
Q	349	687	670	670	100,00 %
Q	350	2581	2616	2616	100,00 %
Q	351	570	643	643	100,00 %
Q	352	897	875	875	100,00 %
Q	353	2280	2291	2291	100,00 %
Q	354	261	257	257	100,00 %
Q	355	2029	2029	2029	100,00 %
Q	356	1114	1161	1161	100,00 %
Q	357	406	439	439	100,00 %
Q	358	317	318	318	100,00 %
Q	359	1193	1240	1240	100,00 %
Q	360	2120	1940	1940	100,00 %
Q	361	252	254	254	100,00 %
Q	362	1695	1687	1687	100,00 %
Q	363	93	86	86	100,00 %
Q	364	745	729	729	100,00 %
Q	366	1666	1762	1762	100,00 %
Q	367	894	937	937	100,00 %
Q	368	3440	3518	3518	100,00 %
Q	369	4078	4128	4128	100,00 %
Q	370	1092	1080	1080	100,00 %
Q	371	24920	24712	24712	100,00 %
Q	372	6652	6764	6764	100,00 %
Q	373	2588	2571	2571	100,00 %
Q	377	1085	994	994	100,00 %
Q	378	1120	1022	1022	100,00 %
Q	379	3060	3431	3431	100,00 %
Q	380	780	860	860	100,00 %
Q	381	1113	1111	1111	100,00 %
Q	382	2727	2720	2720	100,00 %
Q	383	8260	8526	8526	100,00 %
Q	384	5073	4993	4993	100,00 %
Q	385	1937	1850	1850	100,00 %
Q	386	3240	3281	3281	100,00 %
Q	387	6863	7019	7019	100,00 %
Q	388	2737	2684	2684	100,00 %
Q	389	4010	4294	4294	100,00 %
Q	390	1660	1672	1672	100,00 %
Q	391	1635	1676	1676	100,00 %
Q	392	6085	6287	6287	100,00 %
Q	393	7540	7916	7916	100,00 %
Q	394	2210	2391	2391	100,00 %
Q	395	835	840	840	100,00 %
Q	396	822	815	815	100,00 %
Q	397	2183	2307	2307	100,00 %
Q	398	1096	1006	1006	100,00 %
Q	399	2994	2872	2872	100,00 %
Q	400	9730	10008	10008	100,00 %
Q	401	28310	28166	28166	100,00 %
Q	403	885	839	839	100,00 %
Q	404	874	846	846	100,00 %
Q	405	874	857	857	100,00 %
Q	406	874	865	865	100,00 %
Q	407	874	849	849	100,00 %
Q	408	874	844	844	100,00 %
Q	409	874	843	843	100,00 %
Q	410	855	812	812	100,00 %
Q	411	22390	22860	22860	100,00 %
Q	412	21230	21317	21317	100,00 %
Q	413	38560	38733	38733	100,00 %
Q	414	51280	52448	52448	100,00 %
Q	416	12170	12872	12872	100,00 %
Q	417	20650	21085	21085	100,00 %
Q	418	19650	24301	24301	100,00 %
Q	419	3460	3499	3499	100,00 %
Q	420	26850	27921	27921	100,00 %
Q	421	5027	5183	5183	100,00 %
Q	422	1543	1523	1523	100,00 %
Q	423	1568	1660	1660	100,00 %
Q	424	672	708	708	100,00 %
Q	425	1693	1770	1770	100,00 %
Q	426	687	676	676	100,00 %
Q	427	33470	34338	34338	100,00 %
Q	428	1000	1003	1003	100,00 %
Q	429	950	993	993	100,00 %
Q	430	11549	12138	12138	100,00 %
Q	431	1518	1522	1522	100,00 %
Q	432	673	680	680	100,00 %
Q	433	770	714	714	100,00 %
Q	434	7115	7273	7273	100,00 %
Q	435	1530	1509	1509	100,00 %
Q	436	955	938	938	100,00 %

Données cadastrales		Superficies en m ²			Exonération
Parcelle		Références		interceptée	Valeur en %
Section	N°	Fiscale	Cadastre	ouvrant droit	donnant droit
Q	437	720	681	681	100,00 %
Q	438	4510	4426	4426	100,00 %
Q	439	23370	23956	23956	100,00 %
Q	440	1090	856	856	100,00 %
Q	441	2493	2558	2558	100,00 %
Q	442	877	867	867	100,00 %
Q	443	415	403	403	100,00 %
Q	444	7964	8038	8038	100,00 %
Q	445	1671	1608	1608	100,00 %
Q	446	10430	10525	10525	100,00 %
Q	447	564	491	491	100,00 %
Q	448	2080	2042	2042	100,00 %
Q	449	294	339	339	100,00 %
Q	450	84	81	81	100,00 %
Q	451	7421	7163	7163	100,00 %
Q	452	687	617	617	100,00 %
Q	453	498	521	521	100,00 %
Q	454	2642	2840	2840	100,00 %
Q	455	2060	2307	2307	100,00 %
Q	456	4220	4677	4677	100,00 %
Q	463	2482	2529	2529	100,00 %
Q	464	2840	3069	3069	100,00 %
Q	465	6457	6677	6677	100,00 %
Q	466	659	677	677	100,00 %
Q	467	1164	1176	1176	100,00 %
Q	468	9300	9485	9485	100,00 %
Q	469	361	400	400	100,00 %
Q	470	99	87	87	100,00 %
Q	471	85	80	80	100,00 %
Q	472	375	366	366	100,00 %
Q	473	834	785	785	100,00 %
Q	474	1366	1387	1387	100,00 %
Q	475	1830	1903	1903	100,00 %
Q	476	1098	1232	1232	100,00 %
Q	477	512	493	493	100,00 %
Q	478	760	779	779	100,00 %
Q	479	220	224	224	100,00 %
Q	480	3141	3364	3364	100,00 %
Q	481	1139	1029	1029	100,00 %
Q	482	1248	1324	1324	100,00 %
Q	483	527	532	532	100,00 %
Q	484	960	975	975	100,00 %
Q	485	1347	1478	1478	100,00 %
Q	486	568	608	608	100,00 %
Q	487	341	354	354	100,00 %
Q	488	1924	2016	2016	100,00 %
Q	489	495	507	507	100,00 %
Q	490	862	841	841	100,00 %
Q	491	2258	2383	2383	100,00 %
Q	492	8050	8123	8123	100,00 %
Q	493	4009	4141	4141	100,00 %
Q	494	1601	1573	1573	100,00 %
Q	495	495	464	464	100,00 %
Q	496	692	646	646	100,00 %
Q	497	4393	4268	4268	100,00 %
Q	498	1510	1553	1553	100,00 %
Q	500	342	368	368	100,00 %
Q	501	647	669	669	100,00 %
Q	502	628	630	630	100,00 %
Q	503	5135	5164	5164	100,00 %
Q	504	636	656	656	100,00 %
Q	505	1533	1604	1604	100,00 %
Q	506	225	231	231	100,00 %
Q	507	880	904	904	100,00 %
Q	508	3363	3430	3430	100,00 %
Q	509	393	404	404	100,00 %
Q	510	17460	18877	18877	100,00 %
Q	511	45	42	42	100,00 %
Q	512	32	39	39	100,00 %
Q	513	1910	1992	1992	100,00 %
Q	514	430	465	465	100,00 %
Q	515	6780	6911	6911	100,00 %
Q	516	3360	3281	3281	100,00 %
Q	517	4806	4847	4847	100,00 %
Q	518	758	685	685	100,00 %
Q	519	752	706	706	100,00 %
Q	520	522	498	498	100,00 %
Q	521	2572	2558	2558	100,00 %
Q	522	540	489	489	100,00 %
Q	523	689	682	682	100,00 %
Q	524	2471	2455	2455	100,00 %
Q	525	658	665	665	100,00 %
Q	526	232	213	213	100,00 %
Q	528	16239	20561	20561	100,00 %
Q	529	1202	1243	1243	100,00 %
Q	530	4017	4272	4272	100,00 %
Q	531	2326	2540	2540	100,00 %
Q	532	954	1000	1000	100,00 %
Q	533	725	683	683	100,00 %
Q	534	4725	4628	4628	100,00 %

Données cadastrales		Superficies en m²			Exonération
Parcelle		Références		interceptée	Valeur en %
Section	N°	Fiscale	Cadastre	ouvrant droit	donnant droit
Q	535	5839	6046	6046	100,00 %
Q	1039	3752	3897	3897	100,00 %
Q	1040	1358	1317	1317	100,00 %
Q	1041	1693	1705	1705	100,00 %
Q	1042	6705	6245	6245	100,00 %
Q	1043	632	645	645	100,00 %
Q	1044	1400	1439	1439	100,00 %
Q	1045	2130	2260	2260	100,00 %
Q	1046	416	405	405	100,00 %
Q	1047	6578	6528	6528	100,00 %
Q	1048	326	326	326	100,00 %
Q	1049	1140	1153	1153	100,00 %
Q	1052	1657	1659	1659	100,00 %
Q	1053	1265	1325	1325	100,00 %
Q	1054	535	510	510	100,00 %
Q	1055	740	789	789	100,00 %
Q	1056	877	871	871	100,00 %
Q	1057	1643	1708	1708	100,00 %
Q	1058	429	424	424	100,00 %
Q	1059	1261	1363	1363	100,00 %
Q	1060	679	691	691	100,00 %
Q	1061	1621	1708	1708	100,00 %
Q	1062	7930	7829	7829	100,00 %
Q	1063	1029	1008	1008	100,00 %
Q	1064	641	623	623	100,00 %
Q	1065	6922	6944	6944	100,00 %
Q	1066	862	817	817	100,00 %
Q	1067	1046	1035	1035	100,00 %
Q	1068	540	605	605	100,00 %
Q	1069	1950	2092	2092	100,00 %
Q	1070	2844	2929	2929	100,00 %
Q	1071	748	721	721	100,00 %
Q	1072	21750	22894	22894	100,00 %
Q	1073	3829	3781	3781	100,00 %
Q	1074	597	583	583	100,00 %
Q	1075	614	611	611	100,00 %
Q	1076	4115	4057	3979	98,10 %
Q	1077	1045	1031	1031	100,00 %
Q	1080	26	26	26	100,00 %
Q	1081	3659	3487	3487	100,00 %
Q	1082	4260	4646	4646	100,00 %
Q	1083	27	32	32	100,00 %
Q	1084	3708	3864	3864	100,00 %
Q	1085	832	846	846	100,00 %
Q	1086	3000	2892	2892	100,00 %
Q	1087	880	858	858	100,00 %
Q	1088	2310	2532	2532	100,00 %
Q	1089	4037	4278	4278	100,00 %
Q	1090	843	685	685	100,00 %
Q	1091	1915	2030	2030	100,00 %
Q	1092	783	776	776	100,00 %
Q	1093	462	448	448	100,00 %
Q	1094	5790	6051	6051	100,00 %
Q	1095	6510	6985	6985	100,00 %
Q	1096	652	669	669	100,00 %
Q	1097	2208	2393	2393	100,00 %
Q	1098	3641	3808	3808	100,00 %
Q	1099	928	947	947	100,00 %
Q	1100	1144	1185	1185	100,00 %
Q	1101	4277	4442	4442	100,00 %
Q	1102	190	182	182	100,00 %
Q	1103	450	472	472	100,00 %
Q	1104	341	328	328	100,00 %
Q	1105	341	333	333	100,00 %
Q	1106	2128	2170	2170	100,00 %
Q	1107	1747	1794	1794	100,00 %
Q	1108	253	251	251	100,00 %
Q	1109	532	455	455	100,00 %
Q	1110	1758	1749	1749	100,00 %
Q	1111	1780	1921	1921	100,00 %
Q	1112	560	587	587	100,00 %
Q	1113	3074	3188	3188	100,00 %
Q	1114	686	663	663	100,00 %
Q	1115	636	613	613	100,00 %
Q	1116	1219	1204	1204	100,00 %
Q	1117	3945	4052	4052	100,00 %
Q	1118	3334	3447	3447	100,00 %
Q	1119	866	854	854	100,00 %
Q	1120	1001	992	992	100,00 %
Q	1121	3919	4004	4004	100,00 %
Q	1122	34700	37053	37053	100,00 %
Q	1123	5943	6377	6377	100,00 %
Q	1124	1617	1700	1700	100,00 %
Q	1125	1207	1171	1171	100,00 %
Q	1126	4503	4593	4593	100,00 %
Q	1127	25530	29950	29950	100,00 %
Q	1128	8350	8728	8728	100,00 %
Q	1129	3995	4215	4215	100,00 %
Q	1130	1435	1436	1436	100,00 %
Q	1131	3077	3104	3104	100,00 %

Données cadastrales		Superficies en m ²			Exonération
Parcelle		Références		interceptée	Valeur en %
Section	N°	Fiscale	Cadastré	ouvrant droit	donnant droit
Q	1132	853	844	844	100,00 %
Q	1133	841	869	869	100,00 %
Q	1134	3489	3656	3656	100,00 %
Q	1135	12060	13168	13168	100,00 %
Q	1136	2057	2060	2060	100,00 %
Q	1137	6162	6185	6185	100,00 %
Q	1138	1079	1053	1053	100,00 %
Q	1139	2035	2057	2057	100,00 %
Q	1140	14127	14151	14151	100,00 %
Q	1141	4720	4798	4798	100,00 %
Q	1142	690	709	709	100,00 %
Q	1143	13586	13853	13853	100,00 %
Q	1144	2021	2064	2064	100,00 %
Q	1145	1763	1776	1776	100,00 %
Q	1146	8260	9316	9316	100,00 %
Q	1147	25330	26241	26241	100,00 %
Q	1148	1140	1216	1216	100,00 %
Q	1149	14930	14770	14770	100,00 %
Q	1150	1629	1567	1567	100,00 %
Q	1151	7098	7311	7311	100,00 %
Q	1152	1082	1083	1083	100,00 %
Q	1153	330	332	332	100,00 %
Q	1154	1044	995	995	100,00 %
Q	1155	3704	3735	3735	100,00 %
Q	1156	1393	1374	1374	100,00 %
Q	1157	3189	3128	3128	100,00 %
Q	1158	2344	2373	2373	100,00 %
Q	1159	546	525	525	100,00 %
Q	1160	743	755	755	100,00 %
Q	1161	2377	2381	2381	100,00 %
Q	1162	6650	7056	7056	100,00 %
Q	1163	1218	1150	1150	100,00 %
Q	1164	5302	5213	5213	100,00 %
Q	1165	6340	6455	6455	100,00 %
Q	1166	2477	2736	2736	100,00 %
Q	1167	1083	1123	1123	100,00 %
Q	1168	1040	978	978	100,00 %
Q	1169	1552	1496	1496	100,00 %
Q	1170	4168	4487	4487	100,00 %
Q	1171	4694	5530	5530	100,00 %
Q	1172	937	845	845	100,00 %
Q	1173	293	260	260	100,00 %
Q	1174	2865	2963	2963	100,00 %
Q	1175	855	853	853	100,00 %
Q	1176	6800	7025	7025	100,00 %
Q	1177	300	308	308	100,00 %
Q	1178	693	699	699	100,00 %
Q	1179	4770	4732	4732	100,00 %
Q	1180	1197	1164	1164	100,00 %
Q	1181	223	232	232	100,00 %
Q	1182	1288	1376	1376	100,00 %
Q	1183	3749	4057	4057	100,00 %
Q	1184	3830	4009	4009	100,00 %
Q	1185	2280	2401	2401	100,00 %
Q	1186	11590	12855	12855	100,00 %
Q	1187	3422	3405	3405	100,00 %
Q	1188	1398	1354	1354	100,00 %
Q	1189	3212	3276	3276	100,00 %
Q	1190	1048	1015	1015	100,00 %
Q	1191	6093	6261	6261	100,00 %
Q	1192	2747	2817	2817	100,00 %
Q	1193	2330	2309	2309	100,00 %
Q	1194	1518	1567	1567	100,00 %
Q	1195	3722	3830	3830	100,00 %
Q	1196	2601	2653	2653	100,00 %
Q	1197	405	396	396	100,00 %
Q	1198	880	968	968	100,00 %
Q	1199	1696	1708	1708	100,00 %
Q	1200	858	825	825	100,00 %
Q	1201	699	676	676	100,00 %
Q	1202	2711	2750	2750	100,00 %
Q	1203	1567	1550	1550	100,00 %
Q	1204	4343	4438	4438	100,00 %
Q	1205	1468	1428	1428	100,00 %
Q	1206	5112	5122	5122	100,00 %
Q	1207	755	774	774	100,00 %
Q	1208	1373	1316	1316	100,00 %
Q	1209	3084	2736	2736	100,00 %
Q	1210	316	587	587	100,00 %
Q	1211	3791	3971	3971	100,00 %
Q	1212	2529	2477	2477	100,00 %
Q	1213	1982	1870	1870	100,00 %
Q	1214	5428	5428	5428	100,00 %
Q	1215	825	828	828	100,00 %
Q	1216	432	437	437	100,00 %
Q	1217	3443	3645	3645	100,00 %
Q	1218	1630	1617	1617	100,00 %
Q	1219	4670	4984	4984	100,00 %
Q	1220	2270	2395	2395	100,00 %
Q	1221	17280	17632	17632	100,00 %

Données cadastrales		Superficies en m ²			Exonération
Parcelle		Références		interceptée	Valeur en %
Section	N°	Fiscale	Cadastre	ouvrant droit	donnant droit
Q	1222	1016	1228	1228	100,00 %
Q	1223	424	411	411	100,00 %
Q	1224	515	486	486	100,00 %
Q	1225	1275	1242	1242	100,00 %
Q	1226	550	495	495	100,00 %
Q	1230	11504	11784	11784	100,00 %
Q	1231	4398	4437	4437	100,00 %
Q	1232	6394	6394	6394	100,00 %
Q	1248	38	36	36	100,00 %
Q	1258	125	144	144	100,00 %
Q	1261	312	245	245	100,00 %
Q	1276	6212	6268	6268	100,00 %
Q	1280	253	277	277	100,00 %
Q	1281	532	577	577	100,00 %
Q	1282	196	227	227	100,00 %
Q	1283	1405	1539	1539	100,00 %
Q	1292	2651	2708	2708	100,00 %
Q	1305	341	319	319	100,00 %
Q	1306	170	172	172	100,00 %
Q	1307	8769	9273	9273	100,00 %
Q	1308	1703	1708	1708	100,00 %
Q	1312	310	325	325	100,00 %
Q	1313	815	832	832	100,00 %
Q	1314	1311	1311	1311	100,00 %
Q	1315	1624	1674	1674	100,00 %
Q	1456	390	287	287	100,00 %
Q	1457	422	418	418	100,00 %
Q	1474	1015	1093	1093	100,00 %
Q	1475	1576	1671	1671	100,00 %
Q	1476	1088	951	951	100,00 %
Q	1477	11449	11107	11107	100,00 %
Q	1478	10002	10268	10268	100,00 %
Q	1479	9687	9626	9626	100,00 %
Q	1480	7171	7038	7038	100,00 %
Q	1493	1360	1390	1390	100,00 %
Q	1494	1314	1322	1322	100,00 %
Q	1495	1261	1316	1316	100,00 %
Q	1496	708	690	690	100,00 %
Q	1497	236	226	226	100,00 %
Q	1498	1437	1764	1764	100,00 %
Q	1501	550	588	588	100,00 %
Q	1502	2195	2321	2321	100,00 %
Q	1503	400	413	413	100,00 %
Q	1504	320	330	330	100,00 %
Q	1508	25	21	21	100,00 %
Q	1520	109	117	117	100,00 %
Q	1521	1307	1309	1309	100,00 %
Q	1589	306	326	294	90,20 %
Q	1591	215	400	400	100,00 %
Q	1592	7213	7209	7209	100,00 %
Q	1600	120	127	127	100,00 %
Q	1601	692	711	711	100,00 %
Q	1602	186	207	207	100,00 %
Q	1603	251	353	353	100,00 %
R	1	1716905	1702119	1694379	99,50 %
R	3	650	652	652	100,00 %
R	4	21390	21215	21215	100,00 %
R	5	3871	3828	3828	100,00 %
R	6	1349	1379	1379	100,00 %
R	7	2420	2467	2467	100,00 %
R	8	670	757	757	100,00 %
R	9	2675	2760	2760	100,00 %
R	10	695	725	725	100,00 %
R	11	1910	1907	1907	100,00 %
R	12	1130	1014	1014	100,00 %
R	13	834	891	891	100,00 %
R	14	1741	1677	1677	100,00 %
R	15	398	396	396	100,00 %
R	16	1257	1322	1322	100,00 %
R	17	3510	3545	3545	100,00 %
R	18	1580	1435	1435	100,00 %
R	19	1710	1704	1704	100,00 %
R	20	1675	1639	1639	100,00 %
R	21	2615	2534	2534	100,00 %
R	22	250	131	131	100,00 %
R	23	1660	1696	1696	100,00 %
R	24	1660	1730	1730	100,00 %
R	25	6040	6157	6157	100,00 %
R	26	6280	6715	6715	100,00 %
R	27	8920	9401	9401	100,00 %
R	28	4370	4612	4612	100,00 %
R	29	1270	1271	1271	100,00 %
R	30	1370	1344	1344	100,00 %
R	31	4830	4630	4630	100,00 %
R	32	16140	16551	16551	100,00 %
R	33	4880	5257	5257	100,00 %
R	34	1204010	1244239	1244239	100,00 %
R	36	11116	11332	11332	100,00 %
R	37	520	406	406	100,00 %
R	38	1344	1292	1292	100,00 %

Données cadastrales		Superficies en m ²			Exonération
Parcelle		Références		interceptée	Valeur en %
Section	N°	Fiscale	Cadastre	ouvrant droit	donnant droit
R	39	2520	2466	2466	100,00 %
R	40	65120	65102	65102	100,00 %
R	41	1160	1157	1157	100,00 %
R	42	1160	1160	1160	100,00 %
R	43	7950	8125	8125	100,00 %
R	44	7783	7741	7741	100,00 %
R	45	1130	1150	1150	100,00 %
R	46	1157	1190	1190	100,00 %
R	47	2260	2249	2249	100,00 %
R	48	8570	8866	8866	100,00 %
R	49	1430	1573	1573	100,00 %
R	50	1700	1691	1691	100,00 %
R	51	780	733	733	100,00 %
R	52	24049	23779	23779	100,00 %
R	53	836	802	802	100,00 %
R	54	836	829	829	100,00 %
R	55	2090	2258	2258	100,00 %
R	56	1610	1622	1622	100,00 %
R	57	809	823	823	100,00 %
R	59	1645	1591	1591	100,00 %
R	60	2630	2671	2671	100,00 %
R	61	1550	1513	1513	100,00 %
R	62	1580	1562	1562	100,00 %
R	63	11480	11495	11495	100,00 %
R	64	1270	1328	1328	100,00 %
R	65	5290	5409	5409	100,00 %
R	66	14000	13935	13935	100,00 %
R	67	3690	3803	3803	100,00 %
R	68	7073	7148	7148	100,00 %
R	70	862	826	826	100,00 %
R	71	1725	1655	1655	100,00 %
R	72	730	752	752	100,00 %
R	73	1894	1844	1844	100,00 %
R	74	5785	5840	5840	100,00 %
R	75	1170	1151	1151	100,00 %
R	77	18006	17665	17665	100,00 %
R	78	2895	2909	2909	100,00 %
R	79	1645	1576	1576	100,00 %
R	80	2895	2940	2940	100,00 %
R	81	6022	6049	5622	92,90 %
R	82	1024	1037	1037	100,00 %
R	83	2738	2622	2622	100,00 %
R	84	12466	12724	12724	100,00 %
R	85	24106	24390	24390	100,00 %
R	86	55446	55501	55501	100,00 %
R	87	49303	48936	48936	100,00 %
R	88	7478	7360	7360	100,00 %
R	89	11530	11588	11588	100,00 %
R	90	10573	10658	10658	100,00 %
R	91	140461	139598	139598	100,00 %
XC	3	1508	1505	1496	99,40 %
XC	4	16350	16403	16375	99,80 %
XC	5	13357	13298	13298	100,00 %
XC	6	4780	4730	4730	100,00 %
XC	7	516	530	530	100,00 %
XC	8	6448	6439	6439	100,00 %
XC	9	2479	2486	2486	100,00 %
XC	10	1353	1335	1335	100,00 %
XC	11	1154	1168	1168	100,00 %
XC	16	11136	10955	10955	100,00 %
XC	17	5144	5107	5107	100,00 %
XC	18	13966	13849	13849	100,00 %
XC	19	14494	14591	14591	100,00 %
XC	20	11720	11783	11783	100,00 %
XC	21	824	824	824	100,00 %
XC	22	731	728	728	100,00 %
XC	24	8114	8108	8108	100,00 %
XC	25	5702	5700	5700	100,00 %
XC	26	3385	3352	3352	100,00 %
XC	27	2499	2481	2481	100,00 %
XC	28	23793	23641	23641	100,00 %
XC	29	16317	16379	16379	100,00 %
XC	30	4549	4478	4478	100,00 %
XC	31	19204	19234	16060	83,50 %
XC	32	16640	16580	16580	100,00 %
XC	33	294	299	299	100,00 %
XC	34	921	935	935	100,00 %
XC	35	2189	2178	2178	100,00 %
XC	36	5896	5858	5858	100,00 %
XC	37	14860	14792	14792	100,00 %
XC	38	23225	23285	23285	100,00 %
XC	39	5592	5530	5530	100,00 %
XC	40	17006	17052	17052	100,00 %
XC	41	10430	10448	10448	100,00 %
XC	42	2515	2541	2541	100,00 %
XC	43	10584	10524	10524	100,00 %
XC	44	1498	1482	1482	100,00 %
XC	45	6477	6439	6439	100,00 %
XC	46	7375	7343	7343	100,00 %
XC	47	4546	4581	4581	100,00 %

Données cadastrales		Superficies en m ²			Exonération
Parcelle		Références		interceptée	Valeur en %
Section	N°	Fiscale	Cadastre	ouvrant droit	donnant droit
XC	48	482	483	483	100,00 %
XC	49	28504	28519	28210	98,90 %
XC	51	946	1030	1030	100,00 %
XC	52	3140	3166	3166	100,00 %
XC	53	3566	3515	3515	100,00 %
XC	54	22484	22520	22518	100,00 %
XC	56	1040	1055	975	92,40 %
XC	57	684	675	674	99,90 %
XC	58	2938	2931	2931	100,00 %
XC	59	1289	1245	1245	100,00 %
XC	60	1471	1515	1514	99,90 %
XC	61	6146	6018	5939	98,70 %
XC	62	5192	5197	5105	98,20 %
XC	63	640	659	659	100,00 %
XC	64	3409	3434	3434	100,00 %
XC	65	4296	4290	4290	100,00 %
XC	66	6333	6218	6135	98,70 %
XC	67	1006	1004	1003	99,90 %
XC	69	6760	6691	6691	100,00 %
XC	71	7747	7685	4812	62,60 %
XC	73	597	587	425	72,40 %
XC	75	2349	2348	2348	100,00 %
XC	76	2478	2466	2466	100,00 %
XC	77	1992	2000	2000	100,00 %
XC	78	475	472	472	100,00 %
XC	79	363	357	357	100,00 %
XC	80	4632	4538	4497	99,10 %
XC	81	2902	2881	2842	98,60 %
XC	82	3813	3794	3583	94,40 %
XC	83	10970	10860	10860	100,00 %
XC	85	6027	5999	5999	100,00 %
XC	86	58857	58736	45955	78,20 %
XC	87	55460	55595	55595	100,00 %
XC	88	3740	3801	3801	100,00 %
XC	89	7700	7645	7645	100,00 %
XC	90	4920	4953	4511	91,10 %
XC	91	3305	3316	2681	80,90 %
XC	92	2798	2796	2159	77,20 %
XC	93	26000	25960	25813	99,40 %
XC	94	3690	3691	3691	100,00 %
XC	97	6602	6647	6647	100,00 %
XC	99	546	539	539	100,00 %
XC	100	715	706	706	100,00 %
XC	101	635	610	610	100,00 %
XC	102	1485	1490	1490	100,00 %
XC	103	3617	3582	3582	100,00 %
XC	104	3199	3162	3162	100,00 %
XC	105	2150	2156	2156	100,00 %
XC	106	2221	2184	2184	100,00 %
XC	107	2970	2889	2889	100,00 %
XC	108	2662	2686	2686	100,00 %
XC	110	3014	2990	2990	100,00 %
XC	111	3129	3082	3082	100,00 %
XC	115	4812	4789	4789	100,00 %
XC	121	2003	1980	1980	100,00 %
XC	134	727	736	736	100,00 %
XC	135	36	37	37	100,00 %
XC	136	2391	2355	2355	100,00 %
XC	137	306	321	321	100,00 %
XC	138	14152	14221	14179	99,70 %
XC	139	133	130	73	56,20 %
XC	140	689	623	623	100,00 %
XC	141	25	27	27	100,00 %
XC	144	1157	1140	1121	98,30 %
XC	146	1695	1662	1662	100,00 %
XC	148	1534	1551	1551	100,00 %
XC	151	6326	6202	6146	99,10 %
XC	153	6460	6292	6292	100,00 %
XC	155	2442	2464	2464	100,00 %
XC	156	118	108	96	88,90 %
XC	167	4493	4483	2531	56,50 %
XC	169	114	111	111	100,00 %
XC	181	277	274	208	75,90 %
XD	2	7184	7183	7183	100,00 %
XD	3	5935	5950	5950	100,00 %
XD	4	641	630	629	99,80 %
XD	7	2139	2173	2164	99,60 %
XD	8	1872	1881	1881	100,00 %
XD	9	11727	11703	11623	99,30 %
XD	10	5976	5948	5903	99,20 %
XD	18	8506	8531	6952	81,50 %
XD	19	2596	2610	2610	100,00 %
XD	20	3540	3539	3539	100,00 %
XD	21	3824	3752	3752	100,00 %
XD	22	6194	6186	6186	100,00 %
XD	23	5047	5065	5065	100,00 %
XD	24	16245	16269	16108	99,00 %
XD	25	10791	10799	10775	99,80 %
XD	26	915	899	884	98,30 %
XD	27	7452	7547	7547	100,00 %

Données cadastrales		Superficies en m ²			Exonération
Parcelle		Références		interceptée	Valeur en %
Section	N°	Fiscale	Cadastré	ouvrant droit	donnant droit
XD	28	8456	8449	8150	96,50 %
XD	29	12398	12467	12231	98,10 %
XD	30	5899	5996	5917	98,70 %
XD	34	2346	2320	2225	95,90 %
XD	35	6311	6295	6273	99,70 %
XD	36	941	912	912	100,00 %
XD	37	638	650	650	100,00 %
XD	38	9605	9607	9607	100,00 %
XD	39	3864	3847	3847	100,00 %
XD	40	9235	9169	9169	100,00 %
XD	44	28429	28385	28268	99,70 %
XD	45	5904	5877	3280	55,80 %
XD	46	2034	2015	2015	100,00 %
XD	47	1443	1452	1452	100,00 %
XD	48	4415	4498	4498	100,00 %
XD	50	6525	6528	6528	100,00 %
XD	51	2335	2327	2327	100,00 %
XD	52	4774	4771	4771	100,00 %
XD	53	1198	1156	827	71,50 %
XD	54	9217	9222	8964	97,20 %
XD	55	2360	2329	2140	91,90 %
XD	56	12226	12136	11808	97,30 %
XD	57	15410	15341	15341	100,00 %
XD	58	13762	13686	13686	100,00 %
XD	59	22898	22954	22817	99,40 %
XD	60	11989	12010	11485	95,60 %
XD	61	4877	4860	4860	100,00 %
XD	62	2396	2429	2429	100,00 %
XD	66	1780	1798	1639	91,20 %
XD	67	4425	4395	4391	99,90 %
XD	68	1333	1349	1349	100,00 %
XD	69	3239	3244	3244	100,00 %
XD	70	27438	27350	26540	97,00 %
XD	71	21437	21445	20573	95,90 %
XD	74	2569	2561	2560	100,00 %
XD	75	6277	6250	6250	100,00 %
XD	78	6073	6185	6185	100,00 %
XD	79	15498	15481	15435	99,70 %
XD	80	15231	15205	15205	100,00 %
XD	81	2155	2136	2136	100,00 %
XD	82	1731	1746	1746	100,00 %
XD	83	3046	3052	3052	100,00 %
XD	84	3734	3681	3681	100,00 %
XD	85	1357	1360	1360	100,00 %
XD	86	9969	9993	9993	100,00 %
XD	87	1766	1783	1771	99,30 %
XD	88	3606	3526	3312	93,90 %
XD	95	832	792	603	76,10 %
XD	96	2689	2659	2525	95,00 %
XD	97	2843	2802	2802	100,00 %
XD	98	58	73	57	78,10 %
XD	99	2921	2913	2913	100,00 %
XD	100	60	66	54	81,80 %
XD	101	8784	8699	8699	100,00 %
XD	102	205	221	167	75,60 %
XD	103	3082	3061	3061	100,00 %
XD	104	68	71	47	66,20 %
XD	105	18303	18297	18251	99,70 %
XD	106	178	156	83	53,20 %
XD	107	20284	20114	20106	100,00 %
XD	108	187	222	135	60,80 %
XD	112	2137	2126	2114	99,40 %
XD	114	309	312	287	92,00 %
XE	10	1260	1288	1090	84,60 %
XE	13	18668	18785	18785	100,00 %
XE	14	91426	90888	90475	99,50 %
XE	15	2360	2367	2367	100,00 %
XE	16	4548	4541	4541	100,00 %
XE	19	19667	19505	18122	92,90 %
XE	21	48787	48511	45416	93,60 %
XE	22	1410	1482	1453	98,00 %
XE	23	55770	55672	54795	98,40 %
XE	28	1147	1165	1051	90,20 %
XE	29	14440	14417	14208	98,60 %
XE	30	3125	3053	3045	99,70 %
XE	31	4783	4826	4826	100,00 %
XE	32	5807	5799	5799	100,00 %
XE	33	4068	4082	4082	100,00 %
XE	34	4426	4458	4458	100,00 %
XE	35	11220	11255	11255	100,00 %
XE	38	850	820	820	100,00 %
XE	39	2611	2609	2609	100,00 %
XE	41	40554	40350	39653	98,30 %
XE	43	18580	18733	18338	97,90 %
XE	48	5213	5253	4812	91,60 %
XE	76	3323	3265	3265	100,00 %
XE	93	160530	159743	158324	99,10 %
XE	102	46290	46587	46374	99,50 %
XE	112	5370	5261	4474	85,00 %
XE	118	15983	15899	15426	97,00 %

Données cadastrales		Superficies en m ²			Exonération
Parcelle		Références		interceptée	Valeur en %
Section	N°	Fiscale	Cadastre	ouvrant droit	donnant droit
XE	119	18824	18819	18819	100,00 %
XE	120	11626	11483	9727	84,70 %
XE	133	99	90	61	67,80 %
XE	134	14037	13949	12726	91,20 %
XE	143	732	712	712	100,00 %
XE	144	1053	1045	1045	100,00 %
XE	145	1050	1042	1042	100,00 %
XE	146	83420	83344	83344	100,00 %
XE	167	15290	15556	13820	88,80 %
XE	168	24010	23822	21411	89,90 %
XH	1	7834	7792	7792	100,00 %
XH	2	11489	11482	11482	100,00 %
XH	3	11408	11458	11458	100,00 %
XH	4	10649	10622	10622	100,00 %
XH	5	7486	7520	7520	100,00 %
XH	6	7790	7770	7770	100,00 %
XH	8	366	389	389	100,00 %
XH	9	15145	15106	15106	100,00 %
XH	10	5432	5438	5438	100,00 %
XH	11	1920	1916	1916	100,00 %
XH	12	2040	2047	2047	100,00 %
XH	13	2162	2176	2176	100,00 %
XH	14	1380	1377	1377	100,00 %
XH	15	5623	5694	5694	100,00 %
XH	16	6994	7012	7012	100,00 %
XH	17	2415	2360	2013	85,30 %
XH	18	72272	72198	69478	96,20 %
XH	20	2658	2650	2650	100,00 %
XH	21	15934	16180	16180	100,00 %
XH	22	517	539	329	61,00 %
XH	23	16762	16803	16803	100,00 %
XH	24	8492	8493	8493	100,00 %
XH	25	4133	4115	4115	100,00 %
XH	26	6121	6136	6136	100,00 %
XH	27	4445	4506	4506	100,00 %
XH	28	2762	2768	2768	100,00 %
XH	29	3818	3822	3822	100,00 %
XH	30	34998	34990	34990	100,00 %
XH	31	1573	1561	1561	100,00 %
XH	38	2645	2644	2644	100,00 %
XH	41	1838	1803	1747	96,90 %
XH	42	1260	1263	1157	91,60 %
XH	47	11127	11078	10606	95,70 %
XH	49	23266	23173	22898	98,80 %
XH	50	1027	959	927	96,70 %
XH	52	763	795	795	100,00 %
XH	53	19474	19456	16908	86,90 %
XH	54	3718	3674	3069	83,50 %
XH	55	9388	9300	8056	86,60 %
XH	56	6569	6469	6365	98,40 %
XH	57	1220	1220	1220	100,00 %
XH	59	21797	21987	12554	57,10 %
XH	60	36041	35948	35948	100,00 %
XH	61	1447	1391	1391	100,00 %
XH	62	19150	19223	19223	100,00 %
XH	63	10416	10419	10419	100,00 %
XH	64	12084	12049	12049	100,00 %
XH	65	27846	27866	27866	100,00 %
XH	66	71148	71171	71171	100,00 %
XH	67	17969	17866	17866	100,00 %
XH	68	20668	20653	20653	100,00 %
XH	69	5667	5748	5748	100,00 %
XH	70	9822	9808	9808	100,00 %
XH	71	7043	6997	6997	100,00 %
XH	72	4065	4062	4062	100,00 %
XH	73	4154	4124	4124	100,00 %
XH	74	5389	5363	5363	100,00 %
XH	75	450	446	446	100,00 %
XH	77	9954	9871	9871	100,00 %
XH	78	9679	9726	9726	100,00 %
XH	79	8499	8467	8467	100,00 %
XH	80	16365	16396	16396	100,00 %
XH	81	32716	32648	32648	100,00 %
XH	82	3440	3490	3490	100,00 %
XH	83	2955	2972	2972	100,00 %
XH	85	43794	43559	43559	100,00 %
XH	86	1167	1123	1123	100,00 %
XH	87	16652	16726	16726	100,00 %
XH	88	40865	40550	40550	100,00 %
XH	90	7372	7399	7399	100,00 %
XH	91	2627	2634	2634	100,00 %
XH	92	3793	3781	3781	100,00 %
XH	93	3052	3060	3060	100,00 %
XH	94	3499	3525	3525	100,00 %
XH	95	5452	5464	5464	100,00 %
XH	96	5441	5431	5431	100,00 %
XH	98	8806	8798	8798	100,00 %
XH	99	3670	3658	3658	100,00 %
XH	104	5732	5756	5756	100,00 %
XH	105	24745	24723	24723	100,00 %

Données cadastrales		Superficies en m ²			Exonération
Parcelle		Références		interceptée	Valeur en %
Section	N°	Fiscale	Cadastre	ouvrant droit	donnant droit
XH	106	4629	4627	4627	100,00 %
XH	108	34900	34867	24032	68,90 %
XH	112	2350	2345	2345	100,00 %
XH	118	21800	22012	21649	98,40 %
XH	119	59427	59595	59595	100,00 %
XH	146	648	647	644	99,50 %
XH	147	26074	26025	25517	98,00 %
XH	148	3451	3444	3444	100,00 %
XH	149	38	46	46	100,00 %
XH	150	1034	1014	1014	100,00 %
XH	151	16	18	18	100,00 %
XH	152	1152	1157	1157	100,00 %
XH	153	20	24	24	100,00 %
XH	154	1605	1583	1583	100,00 %
XH	155	27	35	35	100,00 %
XH	156	8569	8510	8510	100,00 %
XH	157	124	152	152	100,00 %
XH	158	3297	3241	3241	100,00 %
XH	159	420	416	416	100,00 %
XH	160	320	367	367	100,00 %
XH	165	1868	1859	1859	100,00 %
XH	166	31	35	35	100,00 %
XH	167	1600	1580	1580	100,00 %
XH	168	35	45	45	100,00 %
XH	169	1705	1698	1698	100,00 %
XH	170	111	101	101	100,00 %
XH	171	466	470	470	100,00 %
XH	172	30	28	28	100,00 %
XH	173	18439	18464	18464	100,00 %
XH	174	150	134	134	100,00 %
XH	175	308	324	324	100,00 %
XH	176	5864	5816	5816	100,00 %
XH	177	124	125	125	100,00 %
XH	179	29209	29135	29135	100,00 %
XH	182	569	568	568	100,00 %
XH	183	405	397	397	100,00 %
XH	184	3666	3604	3052	84,70 %
XH	185	1024	1047	1047	100,00 %
XH	186	127	113	113	100,00 %
XH	197	48601	47996	31611	65,90 %
XH	202	8374	8258	5319	64,40 %
XH	203	4170	4114	4114	100,00 %
XI	19	4810	4966	4889	98,40 %
XI	20	4970	4940	4940	100,00 %
XI	21	1040	1015	855	84,20 %
XI	23	6240	6246	6137	98,30 %
XI	24	500	528	528	100,00 %
XI	25	5800	5792	5792	100,00 %
XI	26	12390	12404	12404	100,00 %
XI	27	7720	7732	7732	100,00 %
XI	28	5160	5176	5176	100,00 %
XI	29	12620	12579	12579	100,00 %
XI	30	1120	1114	1114	100,00 %
XI	31	6520	6490	6490	100,00 %
XI	32	4520	4492	4492	100,00 %
XI	33	4080	4091	4091	100,00 %
XI	35	8000	7873	7873	100,00 %
XI	36	10600	10582	10582	100,00 %
XI	37	17680	17700	17700	100,00 %
XI	38	3430	3449	3449	100,00 %
XI	39	4000	4014	4014	100,00 %
XI	41	3190	3217	3217	100,00 %
XI	42	670	688	688	100,00 %
XI	43	760	743	743	100,00 %
XI	44	760	778	778	100,00 %
XI	45	1450	1436	1436	100,00 %
XI	46	2000	2033	2033	100,00 %
XI	47	3300	3218	3218	100,00 %
XI	48	2730	2773	2773	100,00 %
XI	49	1910	1857	1857	100,00 %
XI	50	5670	5720	5720	100,00 %
XI	51	24680	24674	24674	100,00 %
XI	52	18730	18608	18571	99,80 %
XI	53	4850	4837	4837	100,00 %
XI	54	5590	5624	5616	99,90 %
XI	56	3530	3587	3587	100,00 %
XI	57	19560	19636	19636	100,00 %
XI	60	1320	1240	1240	100,00 %
XI	61	3400	3455	3154	91,30 %
XI	62	2600	2619	2596	99,10 %
XI	63	4520	4502	4428	98,40 %
XI	64	4810	4677	4677	100,00 %
XI	65	3420	3450	3450	100,00 %
XI	66	1780	1804	1804	100,00 %
XI	67	3540	3568	3568	100,00 %
XI	68	28540	28298	28298	100,00 %
XI	69	22480	22449	22449	100,00 %
XI	70	4300	4240	4240	100,00 %
XI	71	16260	16276	16276	100,00 %
XI	72	6020	6029	6029	100,00 %

Données cadastrales		Superficies en m ²			Exonération
Parcelle		Références		interceptée	Valeur en %
Section	N°	Fiscale	Cadastré	ouvrant droit	donnant droit
XI	73	5600	5612	5612	100,00 %
XI	74	2980	3006	3006	100,00 %
XI	75	4700	4706	4706	100,00 %
XI	77	18180	18031	18031	100,00 %
XI	78	12710	12594	12594	100,00 %
XI	79	10990	11035	11035	100,00 %
XI	80	13170	13091	13091	100,00 %
XI	81	16040	16110	16110	100,00 %
XI	82	18580	18468	18468	100,00 %
XI	83	8780	8758	8758	100,00 %
XI	84	6700	6656	6656	100,00 %
XI	85	8370	8067	8067	100,00 %
XI	86	2640	2670	2670	100,00 %
XI	87	2880	2888	2888	100,00 %
XI	88	2160	2165	2165	100,00 %
XI	89	10270	10602	10602	100,00 %
XI	92	2580	2535	2450	96,60 %
XI	93	3470	3439	3439	100,00 %
XI	94	8350	8285	8285	100,00 %
XI	95	6250	6204	6204	100,00 %
XI	96	13590	13571	13571	100,00 %
XI	97	6320	6235	6233	100,00 %
XI	98	2200	2355	2283	96,90 %
XI	99	21530	21316	21139	99,20 %
XI	104	6880	6811	6340	93,10 %
XI	105	1340	1406	1406	100,00 %
XI	106	9440	9412	9412	100,00 %
XI	107	9000	8872	8872	100,00 %
XI	108	1440	1419	1419	100,00 %
XI	109	3820	3857	3857	100,00 %
XI	110	3950	4015	4015	100,00 %
XI	111	7640	7629	7629	100,00 %
XI	112	2800	2804	2804	100,00 %
XI	113	560	568	517	91,00 %
XI	115	1200	1152	1152	100,00 %
XI	116	13130	12839	12839	100,00 %
XI	117	570	583	583	100,00 %
XI	135	1079	1079	929	86,10 %
XI	157	18189	18147	18147	100,00 %
XI	158	5662	5649	5649	100,00 %
XL	1	16060	16152	16081	99,60 %
XL	2	26770	26748	26748	100,00 %
XL	3	6810	6833	6833	100,00 %
XL	4	45950	45928	45925	100,00 %
XL	5	700	691	691	100,00 %
XL	6	8150	8155	8155	100,00 %
XL	7	25790	25768	24749	96,00 %
XL	8	880	795	795	100,00 %
XL	9	15350	15331	15206	99,20 %
XL	10	9960	10076	9766	96,90 %
XL	11	7640	7630	7630	100,00 %
XL	12	2940	2962	2962	100,00 %
XL	13	4860	4851	4851	100,00 %
XL	15	2340	2347	2347	100,00 %
XL	16	2640	2618	2618	100,00 %
XL	18	4880	4902	4902	100,00 %
XL	19	1100	1058	1058	100,00 %
XL	20	20420	20559	18475	89,90 %
XL	23	2820	2832	2832	100,00 %
XL	24	1430	1439	1439	100,00 %
XL	25	2260	2245	2245	100,00 %
XL	26	1780	1815	1815	100,00 %
XL	27	1800	1780	1780	100,00 %
XL	28	1380	1372	1372	100,00 %
XL	29	1840	1804	1804	100,00 %
XL	30	3150	3099	3099	100,00 %
XL	31	1580	1579	1579	100,00 %
XL	32	3670	3671	3657	99,60 %
XL	33	2200	2267	2254	99,40 %
XL	34	4990	4975	4959	99,70 %
XL	35	9480	9376	9287	99,10 %
XL	36	6700	6648	6648	100,00 %
XL	37	12700	12723	11196	88,00 %
XL	38	21810	21754	21361	98,20 %
XL	39	1240	1228	1129	91,90 %
XL	41	10090	10041	10041	100,00 %
XL	42	7110	7092	7092	100,00 %
XL	43	2360	2367	2367	100,00 %
XL	44	11620	11681	11673	99,90 %
XL	45	6860	6900	5820	84,30 %
XL	47	1030	1016	1015	99,90 %
XL	48	760	751	751	100,00 %
XL	49	11230	11245	9466	84,20 %
XL	51	6950	6919	6916	100,00 %
XL	52	1890	1916	1916	100,00 %
XL	53	2040	2031	2031	100,00 %
XL	54	15820	15844	15695	99,10 %
XL	56	350	335	277	82,70 %
XL	57	7270	7199	6953	96,60 %
XL	60	1400	1391	1326	95,30 %

Données cadastrales		Superficies en m ²			Exonération
Parcelle		Références		interceptée	Valeur en %
Section	N°	Fiscale	Cadastre	ouvrant droit	donnant droit
XL	63	3610	3695	3695	100,00 %
XL	64	1320	1415	1097	77,50 %
XL	65	6550	6640	6203	93,40 %
XL	66	2580	2557	2289	89,50 %
XL	67	9200	9182	9132	99,50 %
XL	68	6890	6648	6648	100,00 %
XL	69	4900	4885	4885	100,00 %
XL	70	7880	8016	8016	100,00 %
XL	71	5460	5508	5508	100,00 %
XL	72	12960	12674	12674	100,00 %
XL	73	500	506	506	100,00 %
XL	74	46740	46988	46988	100,00 %
XL	75	10080	10012	10012	100,00 %
XL	76	21710	21580	21580	100,00 %
XL	77	420	390	381	97,70 %
XL	79	31000	30970	30970	100,00 %
XL	80	3430	3387	3387	100,00 %
XL	81	680	699	699	100,00 %
XL	82	4420	4408	4408	100,00 %
XL	83	2260	2248	2248	100,00 %
XL	84	3600	3108	3108	100,00 %
XL	87	2400	2391	2391	100,00 %
XL	94	16522	16446	15477	94,10 %
XL	95	4527	4575	4176	91,30 %
XL	96	5403	5401	5302	98,20 %
XL	97	6326	6336	6336	100,00 %
XL	98	87214	87055	87055	100,00 %
XL	99	797	784	692	88,30 %
XL	101	560	586	377	64,30 %
XL	102	7240	7823	6718	85,90 %
XL	113	3536	3587	3511	97,90 %
XL	115	281	284	213	75,00 %
XL	116	27814	27778	27307	98,30 %
XL	117	11208	11176	11062	99,00 %
XL	118	16561	16476	16215	98,40 %
XL	119	2707	2610	2606	99,80 %
XL	120	109547	108749	108749	100,00 %
XM	2	3850	3829	3760	98,20 %
XM	3	7980	7942	5870	73,90 %
XM	4	2220	2238	2238	100,00 %
XM	5	2300	2277	2133	93,70 %
XM	6	3410	3435	3130	91,10 %
XM	7	17780	17657	13999	79,30 %
XM	8	16010	15870	15870	100,00 %
XM	11	354470	354171	352585	99,60 %
XM	16	1626	1620	1620	100,00 %
XM	17	1340	1272	1272	100,00 %
XM	18	1340	1327	1327	100,00 %
XM	19	1340	1329	1329	100,00 %
XN	1	8220	8271	8017	96,90 %
XN	2	7320	7297	7297	100,00 %
XN	3	1740	1725	1725	100,00 %
XN	4	7180	7154	7154	100,00 %
XN	5	10640	10682	9568	89,60 %
XN	6	12750	12717	12717	100,00 %
XN	7	2830	2817	2718	96,50 %
XN	8	5190	5168	5115	99,00 %
XN	10	3910	3914	3395	86,70 %
XN	11	3320	3312	3312	100,00 %
XN	12	2630	2650	2647	99,90 %
XN	13	6060	6084	5716	94,00 %
XN	16	700	704	704	100,00 %
XN	17	720	693	693	100,00 %
XN	20	1340	1310	1310	100,00 %
XN	21	10840	10779	10779	100,00 %
XN	22	6050	6034	6034	100,00 %
XN	24	4180	4228	4228	100,00 %
XN	25	4100	4073	4070	99,90 %
XN	26	2620	2612	1984	76,00 %
XN	27	3240	3261	2895	88,80 %
XN	28	16080	16009	16009	100,00 %
XN	29	5670	5647	5647	100,00 %
XN	30	5660	5685	5685	100,00 %
XN	42	2870	2870	2870	100,00 %
XN	43	17880	17852	16131	90,40 %
XN	49	1450	1455	859	59,00 %
XN	56	2280	2262	2038	90,10 %
XN	57	4610	4606	4606	100,00 %
XN	58	430	431	431	100,00 %
XN	59	6200	6156	4344	70,60 %
XN	61	1990	1977	1420	71,80 %
XN	62	10110	10067	10067	100,00 %
XN	63	1900	1916	1916	100,00 %
XN	64	790	753	753	100,00 %
XN	65	700	703	703	100,00 %
XN	66	740	707	707	100,00 %
XN	67	640	650	650	100,00 %
XN	68	300	324	324	100,00 %
XN	69	2240	2233	2233	100,00 %
XN	70	6990	6884	6884	100,00 %

Données cadastrales		Superficies en m ²			Exonération
Parcelle		Références		interceptée	Valeur en %
Section	N°	Fiscale	Cadastré	ouvrant droit	donnant droit
XN	72	2730	2746	2573	93,70 %
XN	73	780	760	746	98,20 %
XN	74	620	604	604	100,00 %
XN	75	520	508	508	100,00 %
XN	76	1440	1442	1438	99,70 %
XN	77	4750	4706	4695	99,80 %
XN	78	2930	2943	2913	99,00 %
XN	81	54340	54295	54224	99,90 %
XN	82	8580	8497	8497	100,00 %
XN	83	8400	8382	8382	100,00 %
XN	84	4410	4428	4428	100,00 %
XN	85	2700	2694	2694	100,00 %
XN	86	530	537	537	100,00 %
XN	87	3850	3848	3848	100,00 %
XN	89	1060	1105	1105	100,00 %
XN	90	1360	1367	1367	100,00 %
XN	91	3710	3731	3731	100,00 %
XN	92	3370	3329	3329	100,00 %
XN	93	880	879	879	100,00 %
XN	94	600	576	576	100,00 %
XN	95	620	627	627	100,00 %
XN	96	420	408	408	100,00 %
XN	97	340	335	335	100,00 %
XN	98	9870	9794	9794	100,00 %
XN	99	2750	2823	2823	100,00 %
XN	100	2650	2619	2619	100,00 %
XN	101	1630	1617	1617	100,00 %
XN	102	1860	1781	1781	100,00 %
XN	103	1040	1042	1042	100,00 %
XN	104	1200	1230	1230	100,00 %
XN	105	1180	1191	1191	100,00 %
XN	106	1840	1854	1854	100,00 %
XN	107	1200	1198	1198	100,00 %
XN	108	11490	11408	11408	100,00 %
XN	109	2400	2387	1864	78,10 %
XN	110	1260	1238	1238	100,00 %
XN	111	7470	7363	6825	92,70 %
XN	112	4910	4895	4895	100,00 %
XN	113	2940	2903	2702	93,10 %
XN	114	3120	3121	2902	93,00 %
XN	115	6020	5983	5983	100,00 %
XN	117	6210	6185	6185	100,00 %
XN	118	860	851	851	100,00 %
XN	119	57240	56936	54023	94,90 %
XN	120	3170	3211	2589	80,60 %
XN	122	10120	10088	10088	100,00 %
XN	123	11040	10989	10989	100,00 %
XN	124	5350	5395	5395	100,00 %
XN	125	2260	2255	2255	100,00 %
XN	126	27580	27508	26895	97,80 %
XN	127	890	867	867	100,00 %
XN	129	1820	1863	1711	91,80 %
XN	131	1210	1246	1246	100,00 %
XN	132	8260	8146	8078	99,20 %
XN	133	8400	8283	8283	100,00 %
XN	134	2400	2405	2405	100,00 %
XN	137	10210	10231	10104	98,80 %
XN	139	2330	2349	2300	97,90 %
XN	149	2730	2767	2382	86,10 %
XN	150	12330	12146	11330	93,30 %
XN	151	6720	6696	6696	100,00 %
XN	152	1150	1346	1346	100,00 %
XN	153	2390	2433	2433	100,00 %
XN	154	1790	1832	1832	100,00 %
XN	155	1840	1947	1947	100,00 %
XN	156	1880	1906	1906	100,00 %
XN	157	2010	2016	2016	100,00 %
XN	158	1570	1572	1572	100,00 %
XN	159	13770	13716	13716	100,00 %
XN	160	1820	1836	1836	100,00 %
XN	161	11360	11116	11116	100,00 %
XN	162	11250	11362	11362	100,00 %
XN	163	5850	5855	5855	100,00 %
XN	164	5320	5245	5245	100,00 %
XN	165	9320	9243	9243	100,00 %
XN	166	9110	8863	8863	100,00 %
XN	167	15760	15771	15771	100,00 %
XN	169	680	667	667	100,00 %
XN	170	22450	22364	22364	100,00 %
XN	172	6810	6847	6847	100,00 %
XN	173	20340	20380	20380	100,00 %
XN	174	1540	1596	1596	100,00 %
XN	180	741	731	731	100,00 %
XN	181	2569	2561	2561	100,00 %
XN	246	190	175	175	100,00 %
XN	258	2790	2780	2022	72,70 %
XN	259	20	20	20	100,00 %
XN	260	2577	2557	2366	92,50 %
XN	261	20463	20442	20182	98,70 %
XN	287	128	132	132	100,00 %

Données cadastrales		Superficies en m ²			Exonération
Parcelle		Références		interceptée	Valeur en %
Section	N°	Fiscale	Cadastre	ouvrant droit	donnant droit
XN	288	1420	1461	1461	100,00 %
XN	289	500	503	503	100,00 %
XN	290	2000	2018	2018	100,00 %
XN	291	2554	2541	2541	100,00 %
XN	293	2428	2415	2415	100,00 %
XN	294	6008	5977	3655	61,20 %
XN	295	5488	5460	5042	92,30 %
XN	296	24172	24042	23890	99,40 %
XR	1	11563	11577	11529	99,60 %
XR	2	1864	1826	1826	100,00 %
XR	3	1666	1634	1554	95,10 %
XR	7	1705	1719	1684	98,00 %
XR	8	543	522	522	100,00 %
XR	9	1318	1349	1148	85,10 %
XR	10	12215	12219	7780	63,70 %
XR	11	18039	17894	17894	100,00 %
XR	12	3633	3677	3677	100,00 %
XR	13	6850	6888	6888	100,00 %
XR	14	17005	17025	17025	100,00 %
XR	15	10249	10288	10288	100,00 %
XR	17	804	797	797	100,00 %
XR	18	2389	2401	2401	100,00 %
XR	23	299	303	301	99,30 %
XR	26	4382	4293	2702	62,90 %
YW	11	53929	54102	54102	100,00 %
YW	66	264	254	215	84,60 %
YW	67	6078	6054	6054	100,00 %
YW	69	124	153	150	98,00 %
YW	70	46449	46449	40387	86,90 %
YW	86	6186	6238	4240	68,00 %

ANNEXE – B

Site NATURA 2000 : « Guérande »

Répertoire des parcelles par commune

LA TURBALLE – INSEE 44211

Données cadastrales		Superficies en m ²			Exonération
Parcelle		Références		interceptée	Valeur en %
Section	N°	Fiscale	Cadastré	ouvrant droit	donnant droit
AH	5	789	803	803	100,00 %
AW	182	1924	1926	1867	96,90 %
AW	189	150	149	106	71,10 %
AW	190	464	472	472	100,00 %
AW	191	1874	1878	1878	100,00 %
AW	192	408	414	414	100,00 %
AW	193	1313	1307	1307	100,00 %
AW	194	11390	11369	11053	97,20 %
AW	195	385	391	391	100,00 %
AW	199	4265	4257	3506	82,40 %
AW	200	2216	2217	1280	57,70 %
AW	201	4659	4660	4126	88,50 %
AW	205	308	306	269	87,90 %
AW	206	530	522	489	93,70 %
AW	207	3233	3234	2936	90,80 %
AW	519	2063	2056	1146	55,70 %
AX	236	1413	1405	907	64,60 %
AX	237	1315	1323	988	74,70 %
AX	238	1206	1199	957	79,80 %
AX	239	788	790	651	82,40 %
AX	245	763	758	631	83,20 %
AX	246	666	655	569	86,90 %
AX	249	2316	2321	2109	90,90 %
AX	250	2807	2803	2665	95,10 %
AY	100	846	834	834	100,00 %
AY	101	739	740	731	98,80 %
AY	200	4090	4075	3790	93,00 %
AZ	1	5030	5157	3273	63,50 %
AZ	2	8397	8388	8348	99,50 %
AZ	3	5532	5523	5523	100,00 %
AZ	84	35649	35469	27865	78,60 %
AZ	127	441	446	446	100,00 %
AZ	128	63784	63743	54146	84,90 %
BA	3	1247	1223	1223	100,00 %
BA	4	1477	1488	1378	92,60 %
BA	7	12639	12436	12152	97,70 %
BA	9	867	842	842	100,00 %
BA	10	29244	29264	29264	100,00 %
BA	11	565	564	564	100,00 %
BA	12	56044	55907	49039	87,70 %
BA	15	1194	1186	655	55,20 %
S	12	5090	5268	5268	100,00 %
S	13	5570	5476	5476	100,00 %
S	14	6113	6225	6225	100,00 %
S	15	741	745	745	100,00 %
S	16	736	746	746	100,00 %
S	17	4901	4957	4957	100,00 %
S	18	711	717	717	100,00 %
S	19	1340	1295	1295	100,00 %
S	20	348	347	347	100,00 %
S	21	905	972	972	100,00 %
S	22	205	206	206	100,00 %
S	23	150	146	146	100,00 %
S	24	1420	1426	1426	100,00 %
S	25	945	969	969	100,00 %
S	26	205	210	210	100,00 %
S	27	4698	8046	8046	100,00 %
S	28	1372	1355	1355	100,00 %
S	29	630	642	642	100,00 %
S	30	531	548	548	100,00 %
S	31	162	156	156	100,00 %
S	32	1070	1102	1102	100,00 %
S	33	335	336	336	100,00 %
S	34	312	303	303	100,00 %
S	35	5825	6104	6104	100,00 %
S	36	812	807	807	100,00 %
S	37	322	333	333	100,00 %
S	38	123	117	117	100,00 %
S	40	575	571	571	100,00 %
S	41	1107	1102	1102	100,00 %
S	42	454	457	457	100,00 %
S	43	400	431	431	100,00 %
S	44	74	72	72	100,00 %
S	45	74	74	74	100,00 %
S	46	196	219	219	100,00 %
S	47	3913	4555	4555	100,00 %

Vu pour être annexé à mon arrêté du

Le PRÉFET,
Pour le préfet et par délégation
Le secrétaire général

Serge BOULANGER

19 AOUT 2019

Données cadastrales		Superficies en m ²			Exonération
Parcelle		Références		interceptée	Valeur en %
Section	N°	Fiscale	Cadastre	ouvrant droit	donnant droit
S	48	337	334	334	100,00 %
S	49	133	128	128	100,00 %
S	50	554	552	552	100,00 %
S	51	1157	1173	1173	100,00 %
S	52	273	274	274	100,00 %
S	53	10011	10479	10479	100,00 %
S	54	511	516	516	100,00 %
S	55	822	842	842	100,00 %
S	56	389	406	406	100,00 %
S	57	1065	1097	1097	100,00 %
S	58	1340	1361	1361	100,00 %
S	59	10245	10482	10482	100,00 %
S	60	1011	1026	1026	100,00 %
S	61	1012	993	993	100,00 %
S	62	338	345	345	100,00 %
S	63	335	344	344	100,00 %
S	64	39940	40791	40791	100,00 %
S	65	5339	5471	5471	100,00 %
S	66	906	927	927	100,00 %
S	67	994	980	980	100,00 %
S	68	832	890	890	100,00 %
S	69	128	129	129	100,00 %
S	70	1130	1199	1199	100,00 %
S	71	3697	3741	3741	100,00 %
S	72	903	935	935	100,00 %
S	73	3430	3571	3571	100,00 %
S	74	5790	5993	5993	100,00 %
S	75	29198	29434	29434	100,00 %
S	76	3239	3314	3314	100,00 %
S	77	761	761	761	100,00 %
S	78	1722	1797	1797	100,00 %
S	79	238	239	239	100,00 %
S	80	494	481	481	100,00 %
S	81	40	42	42	100,00 %
S	82	760	785	785	100,00 %
S	83	110	112	112	100,00 %
S	84	1150	1096	1096	100,00 %
S	85	300	302	302	100,00 %
S	86	825	840	840	100,00 %
S	87	130	128	128	100,00 %
S	88	71	73	73	100,00 %
S	89	61	60	60	100,00 %
S	90	510	525	525	100,00 %
S	91	65	69	69	100,00 %
S	92	62	64	64	100,00 %
S	93	960	1003	1003	100,00 %
S	94	180	185	185	100,00 %
S	95	1061	1034	1034	100,00 %
S	96	319	320	320	100,00 %
S	97	220	219	219	100,00 %
S	98	760	791	791	100,00 %
S	99	897	915	915	100,00 %
S	100	153	152	152	100,00 %
S	101	1660	1701	1701	100,00 %
S	102	416	401	401	100,00 %
S	103	2118	2156	2156	100,00 %
S	104	612	604	604	100,00 %
S	105	706	694	694	100,00 %
S	106	134	138	138	100,00 %
S	107	11980	11913	11913	100,00 %
S	108	1940	2024	2024	100,00 %
S	109	5854	6101	6101	100,00 %
S	110	1296	1312	1312	100,00 %
S	111	88	94	94	100,00 %
S	112	78	80	80	100,00 %
S	113	960	1032	1032	100,00 %
S	114	308	316	316	100,00 %
S	115	4840	5051	5051	100,00 %
S	116	3039	3071	3071	100,00 %
S	117	320	338	338	100,00 %
S	118	1090	1087	1087	100,00 %
S	119	652	664	664	100,00 %
S	120	819	840	840	100,00 %
S	121	533	549	549	100,00 %
S	122	1113	1129	1129	100,00 %
S	123	2055	2153	2153	100,00 %
S	124	795	801	801	100,00 %
S	125	8820	8951	8951	100,00 %
S	126	3370	3596	3596	100,00 %
S	127	15500	15721	15721	100,00 %
S	128	1300	1800	1800	100,00 %
S	130	310	303	303	100,00 %
S	131	920	922	922	100,00 %
S	133	313	312	312	100,00 %
S	135	971	985	985	100,00 %
S	136	2534	2567	2567	100,00 %
S	137	546	546	546	100,00 %
S	138	2268	3109	3109	100,00 %
S	139	3172	3164	3164	100,00 %
S	140	1188	1194	1194	100,00 %

Données cadastrales		Superficies en m ²			Exonération
Parcelle		Références		interceptée	Valeur en %
Section	N°	Fiscale	Cadastre	ouvrant droit	donnant droit
S	142	1800	1883	1883	100,00 %
S	143	80	79	79	100,00 %
S	144	4960	5037	5037	100,00 %
S	145	3940	3965	3965	100,00 %
S	146	10120	10057	10057	100,00 %
S	147	5113	5234	5234	100,00 %
S	148	1677	1686	1686	100,00 %
S	149	2350	2404	2404	100,00 %
S	150	1660	1740	1740	100,00 %
S	151	443	444	444	100,00 %
S	152	148	155	155	100,00 %
S	153	480	525	525	100,00 %
S	154	1567	1544	1544	100,00 %
S	155	74	77	77	100,00 %
S	156	559	554	554	100,00 %
S	157	3852	3951	3951	100,00 %
S	158	648	650	650	100,00 %
S	159	2775	2807	2807	100,00 %
S	160	945	957	957	100,00 %
S	161	1352	1474	1474	100,00 %
S	162	498	482	482	100,00 %
S	163	2265	2277	2277	100,00 %
S	164	535	541	541	100,00 %
S	165	1592	1522	1522	100,00 %
S	166	317	319	319	100,00 %
S	167	3775	3868	3868	100,00 %
S	168	553	581	581	100,00 %
S	169	592	592	592	100,00 %
S	170	2831	2970	2970	100,00 %
S	171	559	568	568	100,00 %
S	172	1193	1234	1234	100,00 %
S	173	297	293	293	100,00 %
S	174	1460	1443	1443	100,00 %
S	175	460	463	463	100,00 %
S	176	2575	2822	2822	100,00 %
S	177	645	653	653	100,00 %
S	178	2940	3015	3015	100,00 %
S	180	1653	1625	1625	100,00 %
S	181	467	486	486	100,00 %
S	182	1915	1971	1971	100,00 %
S	183	572	557	557	100,00 %
S	184	160	160	160	100,00 %
S	185	58	67	67	100,00 %
S	186	55	59	59	100,00 %
S	187	2180	2149	2149	100,00 %
S	188	750	760	760	100,00 %
S	189	3505	3497	3497	100,00 %
S	190	885	881	881	100,00 %
S	191	9900	10066	10066	100,00 %
S	192	330	352	352	100,00 %
S	193	2460	2492	2492	100,00 %
S	194	426	440	440	100,00 %
S	195	388	393	393	100,00 %
S	196	156	156	156	100,00 %
S	197	155	157	157	100,00 %
S	198	626	628	628	100,00 %
S	199	62	62	62	100,00 %
S	200	202	196	196	100,00 %
S	201	6880	6877	6877	100,00 %
S	202	8760	8854	8854	100,00 %
S	203	370	359	359	100,00 %
S	204	973	1021	1021	100,00 %
S	205	627	629	629	100,00 %
S	206	594	627	627	100,00 %
S	207	63	65	65	100,00 %
S	208	1713	1729	1729	100,00 %
S	209	1287	1305	1305	100,00 %
S	210	848	871	871	100,00 %
S	211	152	152	152	100,00 %
S	212	150	152	152	100,00 %
S	213	1108	1175	1175	100,00 %
S	214	282	281	281	100,00 %
S	215	1643	1741	1741	100,00 %
S	216	397	412	412	100,00 %
S	217	540	534	534	100,00 %
S	218	7710	7685	7685	100,00 %
S	219	14274	14586	14586	100,00 %
S	220	803	825	825	100,00 %
S	221	2055	2056	2056	100,00 %
S	222	1958	1967	1967	100,00 %
S	223	3195	3195	3195	100,00 %
S	224	425	449	449	100,00 %
S	225	9140	9030	9030	100,00 %
S	226	4310	4407	4407	100,00 %
S	227	651	701	701	100,00 %
S	228	220	215	215	100,00 %
S	229	404	422	422	100,00 %
S	230	67	70	70	100,00 %
S	231	1172	1186	1186	100,00 %
S	232	1760	1755	1755	100,00 %

Données cadastrales		Superficies en m ²			Exonération
Parcelle		Références		interceptée	Valeur en %
Section	N°	Fiscale	Cadastré	ouvrant droit	donnant droit
S	233	477	478	478	100,00 %
S	234	7570	7720	7720	100,00 %
S	240	4640	4707	2787	59,20 %
S	241	2125	2183	2183	100,00 %
S	242	370	373	373	100,00 %
S	243	165	168	168	100,00 %
S	244	210	206	206	100,00 %
S	245	1605	1726	1726	100,00 %
S	246	13690	13822	13822	100,00 %
S	247	2941	2992	2992	100,00 %
S	248	839	836	836	100,00 %
S	249	3420	3482	3482	100,00 %
S	250	2080	2157	1980	91,80 %
S	253	127	130	130	100,00 %
S	254	3608	3589	3589	100,00 %
S	255	1302	1309	1309	100,00 %
S	256	700	746	746	100,00 %
S	257	3766	3896	3896	100,00 %
S	258	1344	1374	1374	100,00 %
S	259	2222	2366	2366	100,00 %
S	260	388	387	387	100,00 %
S	261	8609	8778	8778	100,00 %
S	262	599	594	594	100,00 %
S	263	1062	1043	1043	100,00 %
S	264	3273	3345	3345	100,00 %
S	265	649	687	687	100,00 %
S	266	517	523	523	100,00 %
S	268	1471	1493	1493	100,00 %
S	269	9191	9355	9355	100,00 %
S	270	1701	1744	1744	100,00 %
S	271	1628	1645	1645	100,00 %
S	272	1220	1271	1271	100,00 %
S	273	3150	3256	3256	100,00 %
S	274	12260	12350	12350	100,00 %
S	275	3420	3530	3530	100,00 %
S	276	7119	7294	7294	100,00 %
S	277	1248	1256	1256	100,00 %
S	278	3510	3487	3487	100,00 %
S	279	1932	1956	1956	100,00 %
S	280	832	876	876	100,00 %
S	281	47	53	53	100,00 %
S	282	16300	16591	16591	100,00 %
S	283	28040	28025	28006	99,90 %
S	285	7183	7259	7259	100,00 %
S	286	838	841	841	100,00 %
S	287	823	830	830	100,00 %
S	288	423	432	432	100,00 %
S	289	423	432	432	100,00 %
S	290	2470	2573	2573	100,00 %
S	291	8790	8952	8952	100,00 %
S	292	27980	28320	28320	100,00 %
S	293	1000	867	867	100,00 %
S	294	2343	2455	2455	100,00 %
S	295	837	830	830	100,00 %
S	296	2829	2828	2828	100,00 %
S	297	971	978	978	100,00 %
S	298	5340	5437	5437	100,00 %
S	299	5262	5308	5308	100,00 %
S	300	460	479	479	100,00 %
S	301	239	246	246	100,00 %
S	302	200	196	196	100,00 %
S	303	231	225	225	100,00 %
S	304	368	372	372	100,00 %
S	305	3751	3745	3745	100,00 %
S	306	540	544	544	100,00 %
S	307	968	983	983	100,00 %
S	308	1462	1570	1570	100,00 %
S	309	138	129	129	100,00 %
S	310	2345	2431	2431	100,00 %
S	311	655	663	663	100,00 %
S	312	2936	3012	3012	100,00 %
S	313	186	181	181	100,00 %
S	314	130	127	127	100,00 %
S	315	518	516	516	100,00 %
S	316	1493	1526	1526	100,00 %
S	317	637	643	643	100,00 %
S	318	1098	1124	1124	100,00 %
S	319	50	52	52	100,00 %
S	320	62	59	59	100,00 %
S	321	505	536	536	100,00 %
S	322	117	120	120	100,00 %
S	323	58	61	61	100,00 %
S	324	463	518	518	100,00 %
S	325	137	136	136	100,00 %
S	326	1500	1499	1499	100,00 %
S	327	42600	42929	42929	100,00 %
S	328	4560	4804	4804	100,00 %
S	329	5485	5675	5675	100,00 %
S	330	1955	1977	1977	100,00 %
S	331	1050	1083	1083	100,00 %

Données cadastrales		Superficies en m ²			Exonération
Parcelle		Références		interceptée	Valeur en %
Section	N°	Fiscale	Cadastre	ouvrant droit	donnant droit
S	332	33700	34227	34227	100,00 %
S	333	4119	4319	4319	100,00 %
S	334	1281	1303	1303	100,00 %
S	335	1100	1059	1059	100,00 %
S	336	2730	2918	2918	100,00 %
S	337	800	799	799	100,00 %
S	338	1028	989	989	100,00 %
S	339	264	283	283	100,00 %
S	340	159	165	165	100,00 %
S	341	180	183	183	100,00 %
S	342	80	85	85	100,00 %
S	343	79	80	80	100,00 %
S	344	2730	2699	2699	100,00 %
S	345	3180	3210	3210	100,00 %
S	346	1010	1015	1015	100,00 %
S	347	220	227	227	100,00 %
S	348	430	437	437	100,00 %
S	349	1110	1167	1167	100,00 %
S	350	240	229	229	100,00 %
S	351	400	365	365	100,00 %
S	352	1220	1167	1167	100,00 %
S	353	709	730	730	100,00 %
S	354	411	417	417	100,00 %
S	355	1270	1324	1324	100,00 %
S	356	15800	15460	15460	100,00 %
S	357	10640	10965	10965	100,00 %
S	370	2410	2536	2536	100,00 %
S	371	9200	9363	9363	100,00 %
S	372	1760	1740	1740	100,00 %
S	373	7329	7375	7375	100,00 %
S	374	1347	1372	1372	100,00 %
S	375	1524	1509	1509	100,00 %
S	376	1705	1753	1753	100,00 %
S	377	645	656	656	100,00 %
S	378	5672	5737	5642	98,30 %
S	379	635	636	636	100,00 %
S	380	740	757	757	100,00 %
S	381	562	569	569	100,00 %
S	382	349	336	336	100,00 %
S	383	141	143	143	100,00 %
S	384	1067	1053	1053	100,00 %
S	385	333	338	338	100,00 %
S	386	5314	5214	5214	100,00 %
S	387	1318	1326	1326	100,00 %
S	388	87	88	88	100,00 %
S	389	341	344	344	100,00 %
S	390	812	836	836	100,00 %
S	391	198	197	197	100,00 %
S	392	220	223	223	100,00 %
S	393	82	88	88	100,00 %
S	394	1158	1082	1082	100,00 %
S	395	655	690	690	100,00 %
S	396	1855	1886	1886	100,00 %
S	397	305	322	322	100,00 %
S	398	1012	1036	1036	100,00 %
S	399	3018	2998	2980	99,40 %
S	400	1516	1542	1542	100,00 %
S	401	514	509	509	100,00 %
S	402	8670	8579	8579	100,00 %
S	404	49730	49969	49969	100,00 %
S	405	105230	105229	105229	100,00 %
S	407	4711	4770	4770	100,00 %
S	408	7012	6991	6991	100,00 %
S	409	4905	4877	4877	100,00 %
S	410	128	127	127	100,00 %
S	412	17260	17570	17570	100,00 %
S	414	442	440	440	100,00 %
S	415	1240	1301	1301	100,00 %
S	424	120	106	106	100,00 %
S	425	58	72	72	100,00 %
S	426	58	59	59	100,00 %
S	431	1210	1243	1243	100,00 %
S	433	6973	7045	7045	100,00 %
S	434	2835	2822	2822	100,00 %
S	435	2343	2477	2477	100,00 %
S	438	17626	17809	17809	100,00 %
S	443	36803	38372	38372	100,00 %
S	444	1860	1880	1880	100,00 %
S	445	1411	1506	1506	100,00 %
S	446	6031	6341	6341	100,00 %
S	497	3460	3426	3426	100,00 %
S	498	4255	4287	4287	100,00 %
S	511	3991	5011	5011	100,00 %
S	512	767	705	705	100,00 %
S	518	10530	10206	9719	95,20 %
S	606	7095	7206	7206	100,00 %
S	614	9832	9375	8336	88,90 %
S	615	143	145	145	100,00 %
S	616	11116	8016	8016	100,00 %
S	617	225	232	232	100,00 %

Données cadastrales		Superficies en m ²			Exonération
Parcelle		Références		interceptée	Valeur en %
Section	N°	Fiscale	Cadastre	ouvrant droit	donnant droit
S	649	1083	1007	812	80,60 %
S	650	7104	7166	7166	100,00 %
S	652	687	786	786	100,00 %
S	654	340	346	344	99,40 %
S	655	2475	2385	2385	100,00 %
S	656	105545	105195	105195	100,00 %
S	657	56	59	59	100,00 %
S	658	749	747	747	100,00 %
S	659	468	446	446	100,00 %
S	661	118438	118932	115542	97,10 %
S	663	66725	67103	67103	100,00 %
S	665	5719	5710	5710	100,00 %
S	666	453607	454901	421706	92,70 %
S	667	1875	1929	1929	100,00 %
S	668	40541	40537	40537	100,00 %
S	669	726	791	791	100,00 %
S	670	107149	107621	107621	100,00 %
S	671	1797	1553	1553	100,00 %
S	672	43573	44295	44295	100,00 %
S	673	4514	4326	4326	100,00 %
S	674	12696	13132	13132	100,00 %
S	675	2671	2400	2400	100,00 %
S	676	44549	46459	46442	100,00 %
T	794	1240	1310	1192	91,00 %
T	796	1810	1815	1815	100,00 %
T	797	2040	2129	2076	97,50 %
T	798	1110	1154	1098	95,10 %
T	800	3730	3955	3955	100,00 %
T	801	816	860	860	100,00 %
T	802	6800	6810	6810	100,00 %
T	803	2270	2014	2014	100,00 %
T	804	2190	2184	2184	100,00 %
T	805	1370	1317	1317	100,00 %
T	806	1790	1795	1795	100,00 %
T	807	1270	1281	1196	93,40 %
T	808	2140	2158	1990	92,20 %
T	809	4180	4379	4379	100,00 %
T	810	3920	4078	4078	100,00 %
T	811	1128	1150	1150	100,00 %
T	812	933	977	977	100,00 %
T	813	4030	4079	4079	100,00 %
T	814	4620	4627	4627	100,00 %
T	815	4010	3962	3962	100,00 %
T	816	3170	3289	3289	100,00 %
T	817	1177	1211	1211	100,00 %
T	818	1160	1197	1197	100,00 %
T	820	2170	2221	1968	88,60 %
T	821	580	534	534	100,00 %
T	822	300	270	270	100,00 %
T	823	207	220	220	100,00 %
T	824	217	226	226	100,00 %
T	825	263	260	260	100,00 %
T	826	1425	1484	1484	100,00 %
T	827	380	336	336	100,00 %
T	829	397	349	349	100,00 %
T	830	1241	1247	1247	100,00 %
T	831	1470	1499	1499	100,00 %
T	861	4950	5061	4545	89,80 %
T	863	3670	3774	3774	100,00 %
T	865	4020	4055	4055	100,00 %
T	866	3060	3109	3107	99,90 %
T	867	5150	5088	5088	100,00 %
T	869	530	451	451	100,00 %
T	871	4080	4127	3930	95,20 %
T	872	7780	7936	7936	100,00 %
T	873	5980	6131	6050	98,70 %
T	874	11290	11336	11336	100,00 %
T	896	11538	11749	11015	93,80 %
T	901	660	677	661	97,60 %
T	903	14880	14999	14957	99,70 %
T	904	17284	17430	17370	99,70 %
T	905	46990	47137	47137	100,00 %
T	906	4170	4210	4210	100,00 %
T	907	2560	2521	2521	100,00 %
T	915	2270	2318	2076	89,60 %
T	916	10330	10486	10486	100,00 %
T	917	2630	2665	2665	100,00 %
T	918	1460	1462	1462	100,00 %
T	925	6800	7046	6947	98,60 %
T	926	6430	6307	5990	95,00 %
T	927	4420	4382	4382	100,00 %
T	928	6100	6187	6028	97,40 %
T	929	5960	6045	6045	100,00 %
T	930	1846	1912	1912	100,00 %
T	931	837	841	841	100,00 %
T	932	923	937	937	100,00 %
T	934	5240	5381	5381	100,00 %
T	935	2710	2766	2472	89,40 %
T	936	1820	1827	1774	97,10 %
T	937	900	918	852	92,80 %

Données cadastrales		Superficies en m ²			Exonération
Parcelle		Références		interceptée	Valeur en %
Section	N°	Fiscale	Cadastre	ouvrant droit	donnant droit
T	938	1660	1618	1618	100,00 %
T	939	2200	2310	2310	100,00 %
T	940	2000	2027	2027	100,00 %
T	941	1475	1506	1506	100,00 %
T	942	1556	1528	1528	100,00 %
T	943	2710	2896	2896	100,00 %
T	944	4862	5046	5046	100,00 %
T	946	6604	6649	6649	100,00 %
T	957	6900	6978	6978	100,00 %
T	958	400	351	351	100,00 %
T	959	610	566	566	100,00 %
T	960	760	631	631	100,00 %
T	961	6370	6378	6378	100,00 %
T	962	5230	5296	5296	100,00 %
T	963	5360	5436	5436	100,00 %
T	964	1730	1754	1754	100,00 %
T	965	2030	2065	2065	100,00 %
T	966	6320	6356	6356	100,00 %
T	967	2359	2399	2399	100,00 %
T	968	1080	1013	1013	100,00 %
T	969	11830	12106	12106	100,00 %
T	970	42860	43828	43828	100,00 %
T	971	10570	10607	10607	100,00 %
T	973	8040	8101	5868	72,40 %
T	975	9577	9718	9718	100,00 %
T	976	3150	3157	3157	100,00 %
T	977	1601	1642	1642	100,00 %
T	978	6890	6859	6859	100,00 %
T	979	3280	3310	3041	91,90 %
T	980	9580	9677	9672	99,90 %
T	981	8620	8705	8191	94,10 %
T	989	29010	29535	29272	99,10 %
T	991	24440	24655	24655	100,00 %
T	992	2680	2580	2580	100,00 %
T	993	6170	6227	6227	100,00 %
T	994	3320	3353	3353	100,00 %
T	995	26110	26603	26603	100,00 %
T	996	2310	2297	2297	100,00 %
T	997	29570	29541	29541	100,00 %
T	998	6130	6199	6199	100,00 %
T	1000	924	922	922	100,00 %
T	1001	332	342	342	100,00 %
T	1002	287	301	301	100,00 %
T	1003	308	319	319	100,00 %
T	1004	53	55	55	100,00 %
T	1005	278	276	276	100,00 %
T	1006	53	60	60	100,00 %
T	1007	2087	2110	2110	100,00 %
T	1008	1503	1552	1552	100,00 %
T	1009	1260	1310	1310	100,00 %
T	1010	5792	5881	5881	100,00 %
T	1011	125	126	126	100,00 %
T	1012	61	63	63	100,00 %
T	1013	314	327	327	100,00 %
T	1014	280	292	292	100,00 %
T	1015	332	337	337	100,00 %
T	1016	266	273	273	100,00 %
T	1017	3026	3229	3229	100,00 %
T	1018	1144	1146	1146	100,00 %
T	1019	648	680	680	100,00 %
T	1020	1532	1525	1525	100,00 %
T	1021	1980	1939	1939	100,00 %
T	1022	12680	12923	12923	100,00 %
T	1023	1490	1420	1420	100,00 %
T	1024	14470	14271	14271	100,00 %
T	1025	3380	3436	3436	100,00 %
T	1026	3590	3607	3607	100,00 %
T	1027	4250	4472	4472	100,00 %
T	1028	1000	886	886	100,00 %
T	1029	3960	3856	3856	100,00 %
T	1030	5050	4998	4998	100,00 %
T	1031	650	622	622	100,00 %
T	1032	1600	1432	1432	100,00 %
T	1033	890	919	919	100,00 %
T	1034	620	662	662	100,00 %
T	1035	336	329	329	100,00 %
T	1036	1520	1443	1443	100,00 %
T	1037	741	755	755	100,00 %
T	1038	463	483	483	100,00 %
T	1039	515	522	522	100,00 %
T	1041	318	321	321	100,00 %
T	1042	570	587	587	100,00 %
T	1043	362	373	373	100,00 %
T	1044	285	285	285	100,00 %
T	1045	322	346	346	100,00 %
T	1046	612	586	586	100,00 %
T	1047	1010	964	964	100,00 %
T	1048	1760	1729	1729	100,00 %
T	1050	623	620	620	100,00 %
T	1051	935	1011	1011	100,00 %

Données cadastrales		Superficies en m ²			Exonération
Parcelle		Références		interceptée	Valeur en %
Section	N°	Fiscale	Cadastre	ouvrant droit	donnant droit
T	1052	287	309	309	100,00 %
T	1053	238	261	261	100,00 %
T	1054	740	678	678	100,00 %
T	1055	451	464	464	100,00 %
T	1056	290	247	247	100,00 %
T	1057	1410	1406	1406	100,00 %
T	1058	332	353	353	100,00 %
T	1059	3790	3831	3831	100,00 %
T	1060	1290	1209	1209	100,00 %
T	1061	533	561	561	100,00 %
T	1062	950	914	914	100,00 %
T	1063	1646	1667	1667	100,00 %
T	1064	531	551	551	100,00 %
T	1065	1120	1031	1031	100,00 %
T	1066	1080	1083	1083	100,00 %
T	1067	2310	2241	2241	100,00 %
T	1068	525	541	541	100,00 %
T	1069	840	818	818	100,00 %
T	1070	3770	3578	3578	100,00 %
T	1071	2800	2823	2823	100,00 %
T	1072	922	1017	1017	100,00 %
T	1073	1790	1841	1841	100,00 %
T	1074	1100	1028	1028	100,00 %
T	1075	1649	1699	1699	100,00 %
T	1076	2083	2111	2111	100,00 %
T	1077	890	795	795	100,00 %
T	1078	1540	1466	1466	100,00 %
T	1079	1160	1096	1096	100,00 %
T	1080	1124	1174	1174	100,00 %
T	1081	1500	1539	1539	100,00 %
T	1082	1410	1350	1350	100,00 %
T	1084	2870	2899	2899	100,00 %
T	1085	3120	3094	3094	100,00 %
T	1086	1264	1305	1305	100,00 %
T	1087	845	882	882	100,00 %
T	1088	910	889	889	100,00 %
T	1089	560	599	599	100,00 %
T	1090	2870	2891	2891	100,00 %
T	1091	2260	2136	2136	100,00 %
T	1092	2880	2728	2728	100,00 %
T	1093	1490	1359	1359	100,00 %
T	1094	810	779	779	100,00 %
T	1095	670	609	609	100,00 %
T	1096	630	612	612	100,00 %
T	1097	650	640	640	100,00 %
T	1098	1460	1351	1351	100,00 %
T	1099	1150	1144	1144	100,00 %
T	1100	870	918	918	100,00 %
T	1101	730	763	763	100,00 %
T	1102	673	777	777	100,00 %
T	1103	312	329	329	100,00 %
T	1104	273	332	332	100,00 %
T	1105	1070	1061	1061	100,00 %
T	1106	940	981	981	100,00 %
T	1107	2730	2636	2636	100,00 %
T	1108	484	509	509	100,00 %
T	1109	526	553	553	100,00 %
T	1110	510	511	511	100,00 %
T	1111	780	748	748	100,00 %
T	1113	1270	1332	1332	100,00 %
T	1114	750	715	715	100,00 %
T	1115	917	924	924	100,00 %
T	1116	1195	1238	1238	100,00 %
T	1117	1880	1817	1817	100,00 %
T	1119	480	511	511	100,00 %
T	1120	1770	1739	1739	100,00 %
T	1121	672	691	691	100,00 %
T	1122	1416	1435	1435	100,00 %
T	1123	581	577	577	100,00 %
T	1124	734	771	771	100,00 %
T	1125	540	537	537	100,00 %
T	1126	1574	1581	1581	100,00 %
T	1127	616	598	598	100,00 %
T	1128	6800	6810	6810	100,00 %
T	1129	1050	1019	1019	100,00 %
T	1130	1440	1403	1403	100,00 %
T	1131	1680	1671	1671	100,00 %
T	1132	1100	1132	1132	100,00 %
T	1133	1310	1296	1296	100,00 %
T	1134	1330	1280	1280	100,00 %
T	1135	778	823	823	100,00 %
T	1136	783	783	783	100,00 %
T	1137	1460	1391	1391	100,00 %
T	1138	550	435	435	100,00 %
T	1139	810	840	840	100,00 %
T	1140	688	756	756	100,00 %
T	1141	1390	1264	1264	100,00 %
T	1142	1280	1246	1246	100,00 %
T	1143	1050	998	998	100,00 %
T	1144	512	509	509	100,00 %

Données cadastrales		Superficies en m ²			Exonération
Parcelle		Références		interceptée	Valeur en %
Section	N°	Fiscale	Cadastre	ouvrant droit	donnant droit
T	1145	890	884	884	100,00 %
T	1146	5210	5207	5207	100,00 %
T	1147	1410	1516	1516	100,00 %
T	1148	1567	1649	1649	100,00 %
T	1149	750	786	786	100,00 %
T	1150	600	582	582	100,00 %
T	1151	1491	1515	1515	100,00 %
T	1153	1904	1998	1998	100,00 %
T	1154	830	866	866	100,00 %
T	1155	1118	1169	1169	100,00 %
T	1156	1667	1704	1704	100,00 %
T	1157	1660	1670	1670	100,00 %
T	1158	1230	1204	1204	100,00 %
T	1159	3740	3772	3772	100,00 %
T	1160	1190	1142	1142	100,00 %
T	1161	1100	1051	1051	100,00 %
T	1162	1500	1526	1526	100,00 %
T	1163	2100	2101	2101	100,00 %
T	1164	1368	1381	1381	100,00 %
T	1165	1081	1094	1094	100,00 %
T	1166	384	432	432	100,00 %
T	1167	3150	3024	3024	100,00 %
T	1168	320	374	374	100,00 %
T	1169	925	978	978	100,00 %
T	1170	2170	1982	1982	100,00 %
T	1171	1580	1553	1553	100,00 %
T	1172	3000	3039	3039	100,00 %
T	1173	1590	1587	1587	100,00 %
T	1174	28860	29098	29098	100,00 %
T	1175	2470	2634	2634	100,00 %
T	1176	6980	7266	7266	100,00 %
T	1178	1310	1427	1427	100,00 %
T	1179	1183	1228	1228	100,00 %
T	1180	990	1033	1033	100,00 %
T	1181	1280	1235	1235	100,00 %
T	1182	8370	8565	8565	100,00 %
T	1183	2710	2886	2886	100,00 %
T	1184	310	312	312	100,00 %
T	1185	2640	2588	2215	85,60 %
T	1186	870	735	735	100,00 %
T	1187	1360	1385	1385	100,00 %
T	1188	2810	2643	2643	100,00 %
T	1189	960	1002	1002	100,00 %
T	1190	5770	5794	5794	100,00 %
T	1191	1190	1114	1114	100,00 %
T	1192	622	680	680	100,00 %
T	1193	1000	977	849	86,90 %
T	1217	705	764	673	88,10 %
T	1218	800	766	675	88,10 %
T	1219	1560	1536	1350	87,90 %
T	1220	695	690	690	100,00 %
T	1221	650	639	639	100,00 %
T	1222	970	952	778	81,70 %
T	1224	1378	1466	1464	99,90 %
T	1225	1820	1796	1587	88,40 %
T	1226	940	789	660	83,70 %
T	1227	600	602	505	83,90 %
T	1289	2150	2170	2170	100,00 %
T	1291	2240	2311	2311	100,00 %
T	1292	7960	8045	8045	100,00 %
T	1293	1770	1672	1672	100,00 %
T	1294	4400	4361	4361	100,00 %
T	1295	1377	1401	1401	100,00 %
T	1296	3220	3352	3352	100,00 %
T	1297	3620	3614	3614	100,00 %
T	1298	2230	2262	2262	100,00 %
T	1299	2300	2355	2355	100,00 %
T	1300	5120	4960	4960	100,00 %
T	1301	860	876	876	100,00 %
T	1302	930	906	906	100,00 %
T	1303	1630	1670	1670	100,00 %
T	1304	2340	2313	2313	100,00 %
T	1306	850	874	874	100,00 %
T	1307	1380	1351	1351	100,00 %
T	1308	2000	2076	2076	100,00 %
T	1309	2410	2419	2419	100,00 %
T	1310	1490	1474	1474	100,00 %
T	1311	1630	1624	1624	100,00 %
T	1312	1530	1535	1535	100,00 %
T	1313	1590	1512	1512	100,00 %
T	1314	1500	1484	1406	94,70 %
T	1315	6540	6645	4849	73,00 %
T	1319	956	997	878	88,10 %
T	1320	670	707	707	100,00 %
T	1321	864	856	856	100,00 %
T	1322	685	735	680	92,50 %
T	1323	2940	2972	2946	99,10 %
T	1324	3380	3401	3399	99,90 %
T	1325	6400	6485	5522	85,20 %
T	1350	675	740	690	93,20 %

Données cadastrales		Superficies en m ²			Exonération
Parcelle		Références		interceptée	Valeur en %
Section	N°	Fiscale	Cadastre	ouvrant droit	donnant droit
T	1351	473	538	538	100,00 %
T	1352	2740	2694	2656	98,60 %
T	1427	1080	1101	1101	100,00 %
T	1428	1047	1039	1039	100,00 %
T	1429	588	576	576	100,00 %
T	1430	435	442	442	100,00 %
T	1445	1120	1107	1107	100,00 %
T	1446	1120	1204	1204	100,00 %
T	1505	10146	10361	10252	98,90 %
T	1528	835	849	849	100,00 %
T	1529	518	541	541	100,00 %
T	1562	500	469	469	100,00 %
T	1661	775	735	735	100,00 %
T	1665	5684	5911	5872	99,30 %
T	1666	198	205	205	100,00 %
T	1667	5882	5697	5412	95,00 %
T	1714	804	854	854	100,00 %
T	1717	1073	1130	1130	100,00 %
T	1757	995	953	953	100,00 %
T	1758	682	561	561	100,00 %
T	1759	332	336	336	100,00 %
T	1760	53	58	58	100,00 %
T	1761	28	36	36	100,00 %
T	1768	283	300	300	100,00 %
T	1769	567	622	622	100,00 %
T	1777	1104	1067	1025	96,10 %
T	1778	406	392	378	96,40 %
T	1791	354	336	336	100,00 %
T	1792	538	589	589	100,00 %
T	1901	787	669	657	98,20 %
T	1902	300	394	387	98,20 %
T	1919	893	946	946	100,00 %
T	1920	1187	1190	1190	100,00 %
T	1921	1153	1201	1201	100,00 %
T	1922	627	639	639	100,00 %
T	1923	627	684	684	100,00 %
T	1948	1005	1025	1025	100,00 %
T	1959	3530	3538	3503	99,00 %
T	1962	4172	4152	4130	99,50 %
T	1963	9	19	19	100,00 %
T	1965	739	755	755	100,00 %
T	1967	491	476	476	100,00 %
T	1968	76	82	82	100,00 %
T	1970	123	125	125	100,00 %
T	1972	260	238	238	100,00 %
T	1974	325	344	344	100,00 %
T	2009	1200	1056	1056	100,00 %
T	2011	612	674	674	100,00 %
T	2012	858	900	900	100,00 %
T	2020	810	829	829	100,00 %
T	2021	1250	1301	1301	100,00 %
T	2062	1471	1507	1328	88,10 %
T	2063	1473	1522	1509	99,10 %
T	2064	1469	1431	1431	100,00 %
T	2065	1469	1515	1515	100,00 %
T	2150	807	811	811	100,00 %
T	2151	808	827	827	100,00 %
T	2264	1514	1494	1484	99,30 %
T	2267	2128	2190	1355	61,90 %
T	2268	6810	6955	6940	99,80 %
T	2270	35731	36026	35815	99,40 %
T	2287	6	23	16	69,60 %
T	2288	315	378	215	56,90 %
T	2289	240	234	231	98,70 %
T	2290	3790	3920	3093	78,90 %
T	2295	988	953	822	86,30 %
T	2316	33	39	39	100,00 %
T	2338	2238	2294	1688	73,60 %
T	2339	6962	6993	6993	100,00 %
T	2360	1681	1689	1156	68,40 %
T	2361	3260	3308	3249	98,20 %
T	2362	3260	3306	3306	100,00 %

ANNEXE – B

Site NATURA 2000 : « Guérande »

Répertoire des parcelles par commune

LE CROISIC – INSEE 44049

Données cadastrales		Superficies en m ²			Exonération
Parcelle		Références		interceptée	Valeur en %
Section	N°	Fiscale	Cadastre	ouvrant droit	donnant droit
AH	1	8	7	7	100,00 %
AN	15	360	363	294	81,00 %
AP	289	125	132	78	59,10 %
AP	312	162	166	86	51,80 %

Vu pour être annexé à mon arrêté du

19 AOUT 2019

Le PRÉFET
Pour le préfet et par délégation
Le secrétaire général

Serge BOULLANGER

ANNEXE – B

Site NATURA 2000 : « Guérande »

Répertoire des parcelles par commune

LE POULIGUEN – INSEE 44135

Données cadastrales		Superficies en m ²			Exonération
Parcelle		Références		interceptée	Valeur en %
Section	N°	Fiscale	Cadastre	ouvrant droit	donnant droit
AC	57	58022	58004	46434	80,10 %
AC	105	123	122	86	70,50 %
AP	113	335	332	191	57,50 %
AR	80	1429	1397	1288	92,20 %
AY	1	750	741	741	100,00 %
AY	2	4260	4248	4248	100,00 %
AY	3	707	704	704	100,00 %
AY	4	3525	3507	3463	98,70 %
AY	5	680	690	690	100,00 %
AY	6	2722	2692	2692	100,00 %
AY	7	876	873	873	100,00 %
AY	8	567	565	565	100,00 %
AY	9	959	970	970	100,00 %
AY	10	3179	3158	2753	87,20 %
AY	11	187	189	189	100,00 %
AY	12	1158	1138	1138	100,00 %
AY	13	6515	6521	6497	99,60 %
AY	14	2035	2021	2021	100,00 %
AY	15	324	325	325	100,00 %
AY	16	82	82	82	100,00 %
AY	17	401	404	404	100,00 %
AY	18	6850	6813	6813	100,00 %
AY	19	411	408	408	100,00 %
AY	20	245	244	244	100,00 %
AY	21	322	324	324	100,00 %
AY	22	645	655	655	100,00 %
AY	23	264	264	264	100,00 %
AY	24	507	502	502	100,00 %
AY	25	1579	1591	1591	100,00 %
AY	26	612	603	603	100,00 %
AY	27	11829	11786	10841	92,00 %
AY	32	799	807	807	100,00 %
AY	33	449	447	447	100,00 %
AY	34	135	128	128	100,00 %
AY	35	705	678	678	100,00 %

Vu pour être annexé à mon arrêté du

19 AOUT 2019

Le PRÉFET,
Pour le préfet et par délégation
Le secrétaire général


Serge BOULANGER

ANNEXE – B

Site NATURA 2000 : « Guérande »

Répertoire des parcelles par commune

LA BAULE-ESCOUBLAC – INSEE 44055

Données cadastrales		Superficies en m ²			Exonération
Parcelle		Références		interceptée	Valeur en %
Section	N°	Fiscale	Cadastre	ouvrant droit	donnant droit
AD	53	1145	1150	1150	100,00 %

Vu pour être annexé à mon arrêté du

19 AOÛT 2019

Le PRÉFET,
Pour le préfet et par délégation
Le secrétaire général


Serge BOULANGER



PRÉFET DE LA LOIRE-ATLANTIQUE

**DIRECTION DÉPARTEMENTALE
DES TERRITOIRES ET DE LA MER**
Service eau, environnement
Unité Biodiversité
ddtm-see-biodiv@loire-atlantique.gouv.fr

Arrêté n°2019/SEE/1213 fixant la liste des parcelles situées dans les sites Natura 2000 Vallée de la Loire de Nantes aux Ponts de Cé et ses annexes (FR5200622 et FR5212002) éligibles à l'exonération de la taxe foncière sur les propriétés non bâties

LE PRÉFET DE LA REGION PAYS DE LA LOIRE PRÉFET DE LA LOIRE-ATLANTIQUE

Chevalier de la Légion d'Honneur

VU la directive 92/43/CEE du Conseil du 21 mai 1992 modifiée concernant la conservation des habitats naturels ainsi que de la faune et de la flore sauvages, notamment les articles 3 et 4 et annexes I et II ;

VU la directive 2009/147/CE du parlement européen et du Conseil du 30 novembre 2009 concernant la conservation des oiseaux sauvages ;

VU le code de l'environnement et notamment les articles L.414-1 à L.414-3 et R.414-1 à R.414.18 relatifs à la gestion des sites Natura 2000 ;

VU le code général des impôts et notamment l'article 1395 E concernant l'exonération de taxe foncière sur les propriétés non bâties situées dans les zones naturelles relevant des articles L.414-1 à L.414-7 du code de l'environnement ;

VU le code général des impôts et notamment l'article 1396 définissant le mode de calcul de la taxe foncière sur les propriétés non-bâties (TFPNB) désormais basé de la valeur locative cadastrale de la propriété après déduction de 20 % de son montant ;

VU le code général des collectivités territoriales et notamment les articles L.2224-7 à L.2224-12 et R.2224-6 à R.2224-17 ;

VU le code rural et de la pêche maritime et notamment son article L411-1 ;

VU la loi n°2005-157 du 23 février 2005 modifiée relative au développement des territoires ruraux et notamment l'article 146 ;

VU l'arrêté ministériel du 5 janvier 2006 portant désignation du site Natura 2000 Vallée de la Loire de Nantes aux Ponts-de-Cé et ses annexes (zone de protection spéciale FR5212002) ;

VU l'arrêté ministériel du 10 avril 2015 portant désignation du site Natura 2000 Vallée de la Loire de Nantes aux Ponts-de-Cé et ses annexes (zone spéciale de conservation FR5200622) ;

VU l'arrêté interpréfectoral DREAL n°2011-44/49-01 portant approbation du document d'objectifs (DOCOB) commun aux sites Natura 2000 Vallée de la Loire de Nantes aux Ponts-de-Cé et ses annexes (FR5200622) signé le 24 novembre 2011 par le préfet de Maine-et-Loire et le 2 décembre 2011 par le préfet de Loire-Atlantique ;

CONSIDERANT que le réseau NATURA 2000 rassemble les sites naturels abritant des espèces et habitats rares ou fragiles ;

CONSIDERANT les articles 3 et 4 de la directive «Habitat» visent les objectifs de rétablissement et de maintien dans un état de conservation favorable des habitats naturels (annexe I) ou des espèces (annexe II) ;

CONSIDERANT que le classement d'une parcelle en site NATURA 2000 peut s'accompagner d'un engagement de gestion défini à l'article L.414-3 du code de l'environnement souscrit par le propriétaire pendant 5 ans ;

CONSIDERANT que l'exonération de taxe foncière sur les propriétés non bâties, pour les parts communale et intercommunale, est accordée de plein droit pour la ou les parcelle(s) inscrite(s), en partie ou en totalité, en site Natura 2000 ;

CONSIDERANT que l'exonération prend effet à compter de la signature de l'engagement de gestion pour 5 ans avec reconduite possible ;

SUR proposition du directeur départemental des territoires et de la mer ;

ARRÊTE :

Article 1 – Liste des communes concernées

1.1 Le présent arrêté s'applique aux communes qui interceptent en partie ou en totalité le périmètre de l'emprise du site Natura 2000 considérée.

1.2 L'annexe A intitulée « liste des communes » présente la liste des communes concernées. L'annexe B intitulée « répertoire des parcelles par commune », présente quant à elle, l'ensemble des parcelles cadastrales partiellement ou totalement concernées par l'emprise du site Natura 2000.

Article 2 – Liste des parcelles éligibles

Les propriétés non bâties visées à l'article 1395 E du code général des impôts et situées sur des parcelles figurant sur la liste annexée au présent arrêté sont éligibles à l'exonération de la taxe foncière sur les propriétés non bâties, dans les conditions fixées par le Code général des impôts.

Article 3 – Publications et information des tiers

Une copie de cet arrêté est transmise aux mairies des communes désignées à l'annexe A. Le dossier peut être consulté en mairie de chacune des communes.

Article 4 – Voies et délais de recours


Conformément aux dispositions de l'article R.514-3-1 du code de l'environnement, le présent arrêté peut faire l'objet d'un recours contentieux auprès du tribunal administratif de Nantes dans un délai de 2 mois à compter de la date à laquelle le présent arrêté leur a été notifié.

Article 5 – Exécution

Le secrétaire général de la préfecture de la Loire-Atlantique, le directeur départemental des territoires et de la mer, la directrice départementale des Finances publiques, les maires des communes concernées, sont chargés, chacun en ce qui le concerne, de l'exécution du présent arrêté.

Nantes, le **19 AOUT 2019**

le Préfet,
Pour le préfet et par délégation,
Le secrétaire général



Serge BOULANGER

ANNEXE – A -

**Sites NATURA 2000 VALLEE DE LA LOIRE DE NANTES
AUX PONTS-DE-CE ET SES ANNEXES**

Liste des communes

Ancenis-Saint-Géréon
Basse-Goulaine
Carquefou
Le Cellier
Divatte-sur-Loire
Couffé
Loireauxence
Mauves-sur-Loire
Mésanger
Montrelais
Nantes
Oudon
La Roche-Blanche
Saint-Julien-de-Concelles
Saint-Sébastien-sur-Loire
Sainte-Luce-sur-Loire
Thouaré-sur-Loire
Vair-sur-Loire

Vu pour être annexé à mon arrêté du

19 AOUT 2019

Le PRÉFET,
Pour le préfet et par délégation
Le secrétaire général


Serge BOULANGÉR

ANNEXE – B

Site NATURA 2000 : «Vallée de la Loire»

Répertoire des parcelles par commune

ANCENIS – SAINT GEREON - INSEE44003

Données cadastrales		Superficies en m ²			Exonération
Parcelle		Références		interceptée	Valeur en %
Section	N°	Fiscale	Cadastre	ouvrant droit	donnant droit
AB	1	5705	5594	5594	100,00 %
AB	2	2995	2894	2894	100,00 %
AB	3	3300	3316	3316	100,00 %
AB	4	2765	2752	2752	100,00 %
AB	5	3600	3617	3617	100,00 %
AB	7	2815	2812	2812	100,00 %
AB	8	5920	5852	5852	100,00 %
AB	9	4270	4198	4198	100,00 %
AB	10	3030	3013	3013	100,00 %
AB	11	3150	3126	3126	100,00 %
AB	12	3370	3369	3369	100,00 %
AB	13	2455	2450	2450	100,00 %
AB	14	3290	3212	3212	100,00 %
AB	15	3125	3138	3138	100,00 %
AB	16	2145	2165	2165	100,00 %
AB	18	3855	3783	3783	100,00 %
AB	19	2965	2903	2903	100,00 %
AB	20	3740	3753	3753	100,00 %
AB	21	1975	1969	1969	100,00 %
AB	22	1860	1846	1846	100,00 %
AB	23	1775	1757	1757	100,00 %
AB	24	4045	4050	4050	100,00 %
AB	25	2670	2649	2649	100,00 %
AB	26	2565	2530	2530	100,00 %
AB	27	2355	2389	2389	100,00 %
AB	28	3795	3768	3768	100,00 %
AB	29	4185	4181	4181	100,00 %
AB	30	3610	3541	3541	100,00 %
AB	31	3390	3399	3399	100,00 %
AB	32	11235	11144	11144	100,00 %
AB	33	3660	3655	3655	100,00 %
AB	34	6720	6676	6676	100,00 %
AB	35	4745	4708	4708	100,00 %
AB	36	3460	3504	3504	100,00 %
AB	37	5075	5081	5081	100,00 %
AB	38	5050	4992	4992	100,00 %
AB	39	3690	3648	3648	100,00 %
AB	40	3235	3235	2542	78,60 %
AB	41	3265	3257	2649	81,30 %
AB	63	3175	3167	3167	100,00 %
AB	64	2196	2195	2195	100,00 %
AB	66	2245	2263	2263	100,00 %
AB	69	1855	1851	1851	100,00 %
AB	70	4340	4283	4283	100,00 %
AB	71	1600	1604	1604	100,00 %
AB	72	7585	7484	7484	100,00 %
AB	73	2645	2671	2671	100,00 %
AB	74	2955	2955	2955	100,00 %
AB	75	1995	1989	1989	100,00 %
AB	76	875	861	861	100,00 %
AB	77	915	948	948	100,00 %
AB	78	2460	2448	2448	100,00 %
AB	79	1175	1169	1169	100,00 %
AB	80	1570	1578	1578	100,00 %
AB	81	7190	7174	7174	100,00 %
AB	82	2140	2146	2146	100,00 %
AB	83	3550	3505	3505	100,00 %
AB	93	2060	2026	2026	100,00 %
AB	94	1915	1894	1866	98,50 %
AB	95	2010	2028	2028	100,00 %
AB	96	5755	5691	5691	100,00 %
AB	97	8725	8618	8618	100,00 %
AB	98	25	27	27	100,00 %
AB	99	14845	14483	14483	100,00 %
AB	100	21340	20959	20959	100,00 %
AB	101	16935	16974	16974	100,00 %
AB	102	23255	23098	23098	100,00 %
AB	103	13110	12998	12998	100,00 %
AB	104	6670	6625	6625	100,00 %
AB	105	7525	7509	7509	100,00 %
AB	106	4120	4123	4123	100,00 %
AB	107	4460	4436	4436	100,00 %
AB	108	9710	9596	9596	100,00 %
AB	109	45	49	49	100,00 %
AB	110	8065	7956	7956	100,00 %
AB	111	5440	5416	5404	99,80 %

Vu pour être annexé à mon arrêté du

19 AOUT 2019

Le PRÉFET,
Pour le préfet et par délégation
le secrétaire général

Serge BOULANGER

Données cadastrales		Superficies en m²			Exonération
Parcelle		Références		interceptée	Valeur en %
Section	N°	Fiscale	Cadastre	ouvrant droit	donnant droit
AB	112	3745	3732	3732	100,00 %
AB	113	6440	6456	6297	97,50 %
AB	114	5255	5328	5328	100,00 %
AB	115	5935	5884	3271	55,60 %
AB	118	2910	2888	2273	78,70 %
AB	119	4700	4686	4686	100,00 %
AB	138	15980	16009	14944	93,30 %
AB	139	7455	7383	7364	99,70 %
AB	140	12195	12193	12193	100,00 %
AB	141	2705	2685	2685	100,00 %
AB	142	4380	4423	4423	100,00 %
AB	143	3120	3068	3068	100,00 %
AB	144	6400	6384	6384	100,00 %
AB	145	6545	6491	6491	100,00 %
AB	146	3985	4016	3709	92,40 %
AB	155	304	297	297	100,00 %
AB	156	986	979	979	100,00 %
AB	157	3068	3027	3027	100,00 %
AB	158	242	232	232	100,00 %
AB	159	200	199	199	100,00 %
AB	160	13995	14109	14109	100,00 %
AB	161	157	146	146	100,00 %
AB	162	4738	4681	4681	100,00 %
AB	163	9077	8977	8977	100,00 %
AB	164	143	128	128	100,00 %
AB	165	190	173	173	100,00 %
AB	166	5780	5719	5719	100,00 %
AB	167	9301	9161	9161	100,00 %
AB	168	139	121	121	100,00 %
AB	169	88	78	78	100,00 %
AB	170	3188	3297	3297	100,00 %
AB	171	4456	4410	4410	100,00 %
AB	172	109	103	103	100,00 %
AB	173	177	166	166	100,00 %
AB	174	4338	4386	4386	100,00 %
AB	175	5494	5437	5437	100,00 %
AB	176	261	243	243	100,00 %
AB	177	286	270	270	100,00 %
AB	178	73	95	95	100,00 %
AB	179	5593	5617	5617	100,00 %
AB	180	272	266	266	100,00 %
AB	182	97	94	94	100,00 %
AB	183	67	71	71	100,00 %
AB	186	68	71	71	100,00 %
AB	187	143	157	157	100,00 %
AB	190	200	230	230	100,00 %
AB	191	7660	7652	7652	100,00 %
AB	192	180	167	167	100,00 %
AB	193	214	213	213	100,00 %
AB	194	7406	7339	7339	100,00 %
AB	195	5635	5582	4658	83,40 %
AB	196	155	158	158	100,00 %
AB	198	7022	6958	6958	100,00 %
AB	199	178	169	169	100,00 %
AB	227	1420	1389	1389	100,00 %
AB	228	1905	1883	1883	100,00 %
AC	9	215	207	207	100,00 %
AC	11	4650	4578	4578	100,00 %
AC	12	1460	1447	1447	100,00 %
AC	13	1750	1736	1736	100,00 %
AC	14	5151	5070	5070	100,00 %
AC	15	16270	15871	15871	100,00 %
AC	16	45	46	46	100,00 %
AC	19	16680	16611	16611	100,00 %
AC	22	16	17	17	100,00 %
AC	23	12800	12663	12663	100,00 %
AC	24	112	111	111	100,00 %
AC	26	5910	5872	5872	100,00 %
AC	27	5010	4921	4566	92,80 %
AC	28	11750	11736	11736	100,00 %
AC	30	110	110	110	100,00 %
AC	31	360	365	365	100,00 %
AC	32	58	62	62	100,00 %
AC	33	14015	13968	13968	100,00 %
AC	34	6930	6930	6930	100,00 %
AC	35	8485	8359	8359	100,00 %
AC	36	7005	6991	6991	100,00 %
AC	37	9310	9237	9237	100,00 %
AC	38	1795	1813	1813	100,00 %
AC	39	6990	6988	6988	100,00 %
AC	40	7110	7045	7045	100,00 %
AC	41	5120	5088	5088	100,00 %
AC	42	23	26	26	100,00 %
AC	43	11370	11282	11282	100,00 %
AC	44	12815	12651	12651	100,00 %
AC	45	32	35	35	100,00 %
AC	46	16720	16552	16552	100,00 %
AC	47	2165	2226	2226	100,00 %
AC	48	37	42	42	100,00 %
AC	49	24735	24514	24514	100,00 %

Données cadastrales		Superficies en m ²			Exonération
Parcelle		Références		interceptée	Valeur en %
Section	N°	Fiscale	Cadastre	ouvrant droit	donnant droit
AC	50	8110	8041	8041	100,00 %
AC	51	6940	6869	6869	100,00 %
AC	52	4540	4533	4533	100,00 %
AC	53	720	749	749	100,00 %
AC	54	2092	2137	2137	100,00 %
AC	55	18340	18119	18119	100,00 %
AC	56	33	35	35	100,00 %
AC	58	5810	5717	5717	100,00 %
AC	59	3020	3026	3026	100,00 %
AC	60	2970	2922	2922	100,00 %
AC	61	20	22	22	100,00 %
AC	62	4100	4055	4055	100,00 %
AC	63	12245	12109	12109	100,00 %
AC	64	5675	5589	5589	100,00 %
AC	65	42	42	42	100,00 %
AC	66	2760	2739	2739	100,00 %
AC	67	5040	4877	4877	100,00 %
AC	68	30	34	34	100,00 %
AC	69	9248	9209	9209	100,00 %
AC	70	3830	3781	3781	100,00 %
AC	71	8135	8052	8052	100,00 %
AC	72	2540	2575	2575	100,00 %
AC	73	15330	15109	15109	100,00 %
AC	74	1530	1506	1506	100,00 %
AC	75	895	899	899	100,00 %
AC	76	30	52	52	100,00 %
AC	77	35	34	34	100,00 %
AC	78	365	351	351	100,00 %
AC	79	3000	2699	2699	100,00 %
AC	80	4880	4797	4797	100,00 %
AC	81	1290	1278	1278	100,00 %
AC	82	5770	5641	5641	100,00 %
AC	83	9475	9402	9402	100,00 %
AC	84	14010	13851	13851	100,00 %
AC	85	13900	13785	13785	100,00 %
AC	86	445	441	441	100,00 %
AC	87	3685	3526	3526	100,00 %
AC	88	6990	6951	6951	100,00 %
AC	89	9675	9699	9699	100,00 %
AC	90	16125	15973	15734	98,50 %
AC	91	25275	25312	25312	100,00 %
AC	92	12430	12395	12395	100,00 %
AC	93	16085	16029	16029	100,00 %
AC	94	227	238	238	100,00 %
AC	95	7378	7267	7267	100,00 %
AR	56	7450	7461	7461	100,00 %
AR	57	3177	3207	3207	100,00 %
AR	58	1874	1862	1862	100,00 %
AR	59	2214	2224	2224	100,00 %
AR	60	2772	2792	2792	100,00 %
AR	61	1056	1039	1022	98,40 %
AR	62	1774	1757	1757	100,00 %
AR	63	3894	3919	3897	99,40 %
AR	64	2968	2963	2959	99,90 %
AR	65	3607	3595	3595	100,00 %
AR	67	5137	5123	5123	100,00 %
AR	68	7785	7738	7738	100,00 %
AR	69	8406	8451	7981	94,40 %
AR	71	2488	2490	2037	81,80 %
AR	73	31977	31878	31877	100,00 %
AR	74	999	1002	1002	100,00 %
AR	75	5260	5255	5255	100,00 %
AR	76	22422	22293	22293	100,00 %
AR	77	1059	1061	1061	100,00 %
AR	78	17968	17894	17894	100,00 %
AR	79	1784	1786	1786	100,00 %
AR	80	4090	3782	3782	100,00 %
AR	81	19438	19369	19369	100,00 %
AR	82	10173	10148	10148	100,00 %
AR	83	6320	6321	6321	100,00 %
AR	84	36240	36235	36235	100,00 %
AR	86	3727	3752	3752	100,00 %
AR	87	1962	1955	1955	100,00 %
AR	88	2089	2087	2087	100,00 %
AR	89	15996	15941	15941	100,00 %
AR	90	1353	1353	1353	100,00 %
AR	91	2335	2331	2331	100,00 %
AR	92	2681	2839	2839	100,00 %
AR	93	8755	8694	8694	100,00 %
AR	94	18299	18179	18179	100,00 %
AR	95	4001	4014	4014	100,00 %
AR	96	16817	16751	16742	99,90 %
AR	97	2051	2025	2025	100,00 %
AR	98	931	937	937	100,00 %
AR	99	882	889	889	100,00 %
AR	100	2153	2144	2144	100,00 %
AR	101	4068	4050	4050	100,00 %
AR	102	2085	2081	2081	100,00 %
AR	103	2513	2530	2530	100,00 %
AR	104	2748	2725	2725	100,00 %

Données cadastrales		Superficies en m²			Exonération
Parcelle		Références		interceptée	Valeur en %
Section	N°	Fiscale	Cadastre	ouvrant droit	domnant droit
AR	105	3716	3699	3699	100,00 %
AR	106	3212	3222	3222	100,00 %
AR	107	3088	3073	3073	100,00 %
AR	108	9146	9075	9075	100,00 %
AR	109	7625	7588	7588	100,00 %
AR	110	6560	6576	6576	100,00 %
AR	111	17822	17769	17769	100,00 %
AR	112	1674	1677	1677	100,00 %
AR	113	1267	1282	1282	100,00 %
AR	114	2090	2082	2082	100,00 %
AR	115	1505	1506	1506	100,00 %
AR	116	1118	1119	1119	100,00 %
AR	117	3287	3267	3267	100,00 %
AR	118	1094	1089	1089	100,00 %
AR	119	871	879	879	100,00 %
AR	120	1655	1649	1649	100,00 %
AR	121	1554	1585	1585	100,00 %
AR	122	2570	2549	2549	100,00 %
AR	123	11436	11430	11430	100,00 %
AR	124	1100	1098	1098	100,00 %
AR	125	1374	1376	1376	100,00 %
AR	126	2689	2687	2687	100,00 %
AR	127	5036	5033	5033	100,00 %
AR	128	5901	5913	5913	100,00 %
AR	180	2292	2311	2311	100,00 %
AR	181	2292	2287	2287	100,00 %
G	22	13515	13517	12786	94,60 %
G	23	3310	3317	3288	99,10 %
G	24	4405	4497	4497	100,00 %
G	25	4785	4731	4352	92,00 %
G	26	1265	1298	1298	100,00 %
G	28	5250	5276	5276	100,00 %
G	31	4420	4490	4490	100,00 %
G	32	1655	1659	1659	100,00 %
G	37	1465	1452	1176	81,00 %
G	38	3120	3125	3125	100,00 %
G	39	3740	3757	2109	56,10 %
G	40	6590	6576	5918	90,00 %
G	41	4480	4500	4500	100,00 %
G	42	12960	12910	12910	100,00 %
G	43	2265	2279	2279	100,00 %
G	44	12730	12614	12614	100,00 %
G	45	11250	11221	11221	100,00 %
G	46	7555	7463	7463	100,00 %
G	47	10320	10232	10232	100,00 %
G	48	8820	8930	8930	100,00 %
G	49	9800	9839	9839	100,00 %
G	50	3260	3282	3282	100,00 %
G	51	14825	14822	14822	100,00 %
G	52	9245	9284	9284	100,00 %
G	53	2515	2521	2521	100,00 %
G	54	2505	2524	2524	100,00 %
G	55	2735	2751	2751	100,00 %
G	56	10460	10408	10408	100,00 %
G	57	10275	10352	10352	100,00 %
G	58	3205	3238	3238	100,00 %
G	59	15310	15377	15377	100,00 %
G	60	7255	7510	7510	100,00 %
G	62	9175	9246	9246	100,00 %
G	63	8180	8184	8184	100,00 %
G	64	11760	11710	11710	100,00 %
G	65	10045	10020	10020	100,00 %
G	66	12795	12874	12874	100,00 %
G	67	4880	4981	4981	100,00 %
G	85	14750	14844	14843	100,00 %
G	86	5000	5097	4999	98,10 %
G	87	5400	5465	5405	98,90 %
G	121	5250	5171	5171	100,00 %
G	129	1845	1983	1983	100,00 %
G	130	1635	1724	1724	100,00 %
G	151	5	2	2	100,00 %
G	152	12	14	14	100,00 %
G	153	326	302	228	75,50 %
G	154	4	3	2	66,70 %
G	155	2476	2437	2035	83,50 %
G	156	1329	1333	1271	95,30 %
G	161	1532	1570	1570	100,00 %
G	162	5658	5698	5698	100,00 %
G	164	2014	2020	1571	77,80 %
G	165	2638	2637	2637	100,00 %
G	166	1447	1513	1513	100,00 %
G	167	62	58	57	98,30 %
G	168	15	12	12	100,00 %
G	170	385	418	322	77,00 %
G	171	1465	1467	956	65,20 %
G	189	47530	47297	46858	99,10 %
G	190	50	46	46	100,00 %
G	191	164	149	149	100,00 %
G	192	296	296	296	100,00 %
G	193	52	52	52	100,00 %

Données cadastrales		Superficies en m ²			Exonération
Parcelle		Références		interceptée	Valeur en %
Section	N°	Fiscale	Cadastré	ouvrant droit	donnant droit
G	194	1933	1933	1925	99,60 %
G	195	13507	13506	13506	100,00 %
L	18	5910	5896	5660	96,00 %
L	23	7040	7054	4966	70,40 %
L	24	85	88	88	100,00 %
L	26	4325	4329	4329	100,00 %
L	398	11698	11622	10959	94,30 %
L	406	7	8	8	100,00 %
L	407	256	282	282	100,00 %
L	413	2495	2516	2516	100,00 %
L	418	4517	4671	4671	100,00 %
L	486	584	577	556	96,40 %
L	487	4401	4345	4345	100,00 %
L	518	887	877	720	82,10 %
L	724	132	135	133	98,50 %
L	725	406	405	394	97,30 %
L	726	30	30	30	100,00 %
L	727	3965	3914	3899	99,60 %
M	9	9140	9137	9137	100,00 %
M	10	18750	18639	18639	100,00 %
M	12	96630	96361	96361	100,00 %
M	13	42640	42403	42403	100,00 %
M	14	2315	2279	2279	100,00 %
M	15	15290	15232	15232	100,00 %
M	23	23930	23816	23816	100,00 %
M	24	14840	14945	14945	100,00 %
M	25	14785	14757	14757	100,00 %
M	26	9790	9813	9813	100,00 %
M	29	19255	19064	19064	100,00 %
M	75	7000	7208	7208	100,00 %
M	76	15000	15055	15055	100,00 %
M	77	15000	15082	15082	100,00 %
M	78	6400	6457	6457	100,00 %
M	79	6400	6709	6709	100,00 %
M	80	8000	7834	7834	100,00 %
M	81	4737	4722	4722	100,00 %
M	122	774	760	760	100,00 %
M	124	11473	11309	11309	100,00 %
M	127	23083	22454	22454	100,00 %
M	129	35945	35876	35876	100,00 %
M	159	306	309	309	100,00 %
M	160	3286	3042	3042	100,00 %
M	161	17005	17201	17201	100,00 %
M	162	711	610	610	100,00 %
M	167	89	80	80	100,00 %
M	168	14174	14133	14133	100,00 %
M	169	4973	4865	4865	100,00 %
M	170	46	43	43	100,00 %
M	175	207	166	166	100,00 %
M	176	19138	18926	18926	100,00 %
M	177	6623	6518	6518	100,00 %
M	178	296	243	243	100,00 %
M	183	117	103	103	100,00 %
M	184	2248	2173	2173	100,00 %
M	186	571	513	513	100,00 %
M	192	4821	4710	4654	98,80 %
M	196	338	373	193	51,70 %
M	200	21299	19940	19903	99,80 %
M	201	12823	12691	12691	100,00 %
M	204	196	289	289	100,00 %
M	206	60149	60252	60252	100,00 %
M	207	410	357	357	100,00 %
M	208	55364	54772	54772	100,00 %
N	11	5595	5499	5230	95,10 %
N	13	1360	1296	882	68,10 %
N	18	35030	34740	34074	98,10 %
N	19	6255	6340	6340	100,00 %
N	20	11050	11031	11031	100,00 %
N	21	28110	27880	27880	100,00 %
N	22	7940	7877	7877	100,00 %
N	23	14805	14786	14517	98,20 %
N	26	28255	27854	27493	98,70 %
N	27	4750	4722	4722	100,00 %
N	28	445	451	451	100,00 %
N	33	7845	7765	7765	100,00 %
N	34	11275	11234	11234	100,00 %
N	292	9765	9475	9475	100,00 %
N	659	1368	1361	1361	100,00 %
N	660	4192	4120	4120	100,00 %
N	665	349	384	384	100,00 %
N	666	10338	10330	10330	100,00 %
N	668	2702	2693	2693	100,00 %
N	673	7238	7180	7180	100,00 %
N	674	444	483	483	100,00 %
N	679	870	883	883	100,00 %
N	709	195	215	215	100,00 %
N	715	6418	6519	6517	100,00 %
N	739	2941	3147	2737	87,00 %
N	749	4570	4558	2594	56,90 %
N	846	6995	6991	6451	92,30 %

Données cadastrales		Superficies en m ²			Exonération
Parcelle		Références		interceptée	Valeur en %
Section	N°	Fiscale	Cadastre	ouvrant droit	donnant droit
N	847	8945	8816	5364	60,80 %
N	944	5939	5861	5861	100,00 %
U	104	282	322	320	99,40 %
U	107	1396	1395	1395	100,00 %
V	1	2970	2953	2953	100,00 %
V	2	21825	21894	21894	100,00 %
V	3	8325	8346	8346	100,00 %
V	4	21805	21669	21669	100,00 %
V	5	2440	2430	2430	100,00 %
V	6	1150	1138	1138	100,00 %
V	7	18880	18645	18645	100,00 %
V	8	5660	5622	5622	100,00 %
V	9	2735	2767	2767	100,00 %
V	10	19225	19204	19204	100,00 %
V	11	9060	8989	8989	100,00 %
V	12	910	869	869	100,00 %
V	13	3130	3124	3124	100,00 %
V	14	3365	3415	3415	100,00 %
V	15	3155	3162	3162	100,00 %
X	1	36400	35984	35984	100,00 %
X	2	2045	2164	2164	100,00 %
X	3	48380	48068	48040	99,90 %
X	5	2405	2452	2433	99,20 %
X	6	12480	12510	11168	89,30 %
X	7	3835	3851	3851	100,00 %
X	8	5700	5646	5646	100,00 %
X	9	12710	12795	12795	100,00 %
X	11	15315	15247	15247	100,00 %
X	12	4920	4818	4818	100,00 %
X	13	4410	4525	4525	100,00 %
X	14	24830	19369	19369	100,00 %
X	15	690	713	713	100,00 %
X	19	11955	11863	11863	100,00 %
X	20	8275	8257	8257	100,00 %
X	21	250	250	250	100,00 %
X	27	9614	9771	9771	100,00 %
X	28	9492	9430	9430	100,00 %
X	29	73959	73774	73774	100,00 %
X	30	20176	20530	16208	78,90 %
X	32	54229	53566	53453	99,80 %
X	33	850	806	595	73,80 %
Y	1	2866	2899	2899	100,00 %
Y	2	449	458	458	100,00 %
Y	3	1114	1135	1135	100,00 %
Y	4	486	479	479	100,00 %
Y	5	795	824	824	100,00 %
Y	6	2000	1967	1967	100,00 %
Y	7	11060	11100	11100	100,00 %
Y	8	10500	10624	10624	100,00 %
Y	9	1870	1856	1856	100,00 %
Y	10	1705	1720	1720	100,00 %
Y	11	10560	10577	10577	100,00 %
Y	12	9025	9013	9013	100,00 %
Y	13	905	857	857	100,00 %
Y	14	5725	5725	5725	100,00 %
Y	15	2555	2525	2525	100,00 %
Y	16	4205	4172	4172	100,00 %
Y	17	6985	6976	6976	100,00 %
Y	18	6100	6194	6194	100,00 %
Y	19	13010	13068	13068	100,00 %
Y	20	1510	1552	1552	100,00 %
Y	21	2660	2619	2619	100,00 %
Y	22	9725	10066	10066	100,00 %
Y	23	2215	2132	2132	100,00 %
Y	24	540	479	479	100,00 %
Y	25	23210	23106	23106	100,00 %
Y	26	7645	7714	7714	100,00 %
Y	27	45595	45133	45133	100,00 %
Y	28	4945	4795	4795	100,00 %
Y	29	18075	18214	18214	100,00 %
Y	30	3375	3347	3347	100,00 %
Y	31	2710	2715	2715	100,00 %
Y	32	66500	66554	66554	100,00 %
Y	33	6633	6621	6621	100,00 %
Y	34	12230	12379	12379	100,00 %
Y	35	23560	23480	23480	100,00 %
Y	36	1055	1029	1029	100,00 %
Y	37	5740	5819	5819	100,00 %
Y	38	20080	19964	19964	100,00 %
Y	39	1800	1785	1785	100,00 %
Y	40	2305	2280	2280	100,00 %
Y	41	1575	1604	1604	100,00 %
Y	42	12670	12726	12726	100,00 %
Y	43	8700	8856	8856	100,00 %
Y	44	16760	16810	16810	100,00 %
Y	45	9050	9127	9127	100,00 %
Y	46	2210	2294	2294	100,00 %
Y	47	5840	5791	5791	100,00 %
Y	48	1570	1581	1581	100,00 %
Y	49	11620	11517	11155	96,90 %

Données cadastrales		Superficies en m ²			Exonération
Parcelle		Références		interceptée	Valeur en %
Section	N°	Fiscale	Cadastré	ouvrant droit	donnant droit
Y	50	8260	8201	8201	100,00 %
Y	51	3795	3783	3783	100,00 %
Y	52	3205	3196	1803	56,40 %
Y	56	1985	1959	1634	83,40 %
Y	61	31505	31561	31381	99,40 %
Y	62	2790	2781	2781	100,00 %
Y	63	665	685	685	100,00 %
Y	64	1530	1551	1551	100,00 %
Y	65	1220	1111	1111	100,00 %
Y	66	16590	16559	16559	100,00 %
Y	67	12910	12880	12880	100,00 %
Y	68	3955	3906	3906	100,00 %
Y	69	5450	5325	5325	100,00 %
Y	70	6965	7062	7062	100,00 %
Y	71	16280	16218	16218	100,00 %
Y	72	5960	6064	6064	100,00 %
Y	73	2932	2950	2950	100,00 %
Y	74	1500	1475	1475	100,00 %
Z	1	3420	3391	3391	100,00 %
Z	2	12875	12748	12748	100,00 %
Z	3	2235	2284	2284	100,00 %
Z	4	24040	23815	23815	100,00 %
Z	5	28690	28635	28635	100,00 %
Z	6	1440	1425	1425	100,00 %
Z	7	800	731	731	100,00 %
Z	8	25580	25576	25576	100,00 %
Z	9	5615	5608	5608	100,00 %
Z	10	9305	9268	9268	100,00 %
Z	11	12895	12747	12747	100,00 %
Z	12	1385	1376	818	59,40 %
Z	14	2860	2769	2535	91,50 %
Z	15	29460	29319	28249	96,40 %
Z	16	690	697	697	100,00 %
Z	17	13450	13336	13336	100,00 %
Z	18	2910	2934	2934	100,00 %
Z	19	24295	24257	24257	100,00 %
Z	20	21520	21317	21317	100,00 %
Z	21	1870	1824	1824	100,00 %
Z	26	1740	1723	1322	76,70 %
Z	27	12935	12905	12905	100,00 %
Z	28	4460	4484	4484	100,00 %
Z	29	2985	2965	2965	100,00 %
Z	30	15380	15408	15408	100,00 %
Z	31	21985	21960	21960	100,00 %
Z	32	24735	24698	24698	100,00 %
Z	33	11755	11860	11860	100,00 %
ZA	2	12520	12356	12356	100,00 %
ZA	3	3650	3445	3445	100,00 %
ZA	4	2160	2160	2160	100,00 %
ZA	5	1680	1659	1659	100,00 %
ZA	6	1560	1442	1442	100,00 %
ZA	7	1430	1173	1173	100,00 %
ZA	8	630	513	513	100,00 %
ZA	9	1260	1178	1178	100,00 %
ZA	10	8680	8549	8549	100,00 %
ZA	11	1770	1743	1743	100,00 %
ZA	12	360	451	414	91,80 %
ZA	13	3560	3573	3573	100,00 %
ZA	14	1810	1555	1555	100,00 %
ZA	15	2180	2104	2104	100,00 %
ZA	19	4000	3937	3937	100,00 %
ZA	20	6800	6725	6725	100,00 %
ZA	22	1300	1291	1291	100,00 %
ZA	23	11370	11551	11551	100,00 %
ZA	24	53270	53230	53230	100,00 %
ZA	25	4960	4476	4476	100,00 %
ZA	27	4467	4539	4539	100,00 %
ZA	29	15795	15696	15696	100,00 %
ZA	31	30807	30775	30775	100,00 %
ZA	32	225	223	223	100,00 %
ZA	34	5890	5881	5881	100,00 %
ZC	59	306420	306028	198149	64,70 %
ZD	6	160	183	183	100,00 %
ZD	7	28200	28111	28111	100,00 %
ZD	8	1260	1229	1229	100,00 %
ZD	9	19930	19823	19823	100,00 %
ZD	10	970	966	554	57,30 %
ZD	13	12540	12533	12533	100,00 %
ZD	21	25516	25675	25670	100,00 %
ZD	22	34317	34195	32926	96,30 %
ZD	23	1467	1284	1284	100,00 %
ZD	24	727	742	742	100,00 %
ZD	25	458	459	459	100,00 %
ZD	26	320	277	277	100,00 %
ZD	27	840	628	628	100,00 %

ANNEXE – B

Site NATURA 2000 : «Vallée de la Loire»

Répertoire des parcelles par commune

BASSE GOULAIN - INSEE44009

Données cadastrales		Superficies en m ²			Exonération
Parcelle		Références		interceptée	Valeur en %
Section	N°	Fiscale	Cadastre	ouvrant droit	donnant droit
AB	9	3506	3538	3538	100,00 %
AB	11	660	691	691	100,00 %
AB	12	1314	1300	1300	100,00 %
AB	13	3400	3389	3389	100,00 %
AB	15	2320	2338	2338	100,00 %
AB	16	1855	1900	1900	100,00 %
AB	17	1362	1392	1392	100,00 %
AB	18	2300	2315	2315	100,00 %
AB	19	3250	3317	3317	100,00 %
AB	20	3094	3138	3138	100,00 %
AB	21	4728	4735	4735	100,00 %
AB	22	3285	3315	3315	100,00 %
AB	23	2353	2361	2361	100,00 %
AB	24	17955	18005	18005	100,00 %
AB	25	12740	12778	12778	100,00 %
AB	26	19950	19899	19899	100,00 %
AB	27	55190	55384	55384	100,00 %
AB	28	9961	9945	9945	100,00 %
AB	29	700	758	758	100,00 %
AB	30	64305	64998	61476	94,60 %
AB	31	761	753	753	100,00 %
AB	32	5800	5838	5838	100,00 %
AB	33	11670	11654	11654	100,00 %
AB	34	3555	3570	3570	100,00 %
AB	35	5782	5802	5802	100,00 %
AB	36	67145	67226	67226	100,00 %
AB	37	56180	56197	56197	100,00 %
AB	38	2220	2250	2250	100,00 %
AB	39	3430	3460	3460	100,00 %
AB	40	8495	8596	8596	100,00 %
AB	41	8950	8875	8875	100,00 %
AB	42	7090	7113	7113	100,00 %
AB	69	3620	3617	3617	100,00 %
AB	70	5710	5791	5791	100,00 %
AB	74	4370	4266	4266	100,00 %
AB	75	2260	2320	2320	100,00 %
AB	76	988	1087	1087	100,00 %
AB	90	6092	6148	6148	100,00 %
AB	91	3386	3417	3417	100,00 %
AB	155	14440	14351	14351	100,00 %
AB	169	75	46	46	100,00 %
AB	171	4455	4504	4504	100,00 %
AB	172	1325	1286	1286	100,00 %
AB	173	707	715	715	100,00 %
AB	174	418	417	417	100,00 %
AB	175	100	85	85	100,00 %
AB	176	30	25	25	100,00 %
AB	177	4	4	4	100,00 %
AB	178	71	74	74	100,00 %
AB	181	4940	4910	4910	100,00 %
AB	184	1268	1228	1228	100,00 %
AB	185	1106	1050	972	92,60 %
AB	188	8185	8250	8215	99,60 %
AB	189	634	595	459	77,10 %
AB	192	490	478	476	99,60 %
AB	193	66	58	58	100,00 %
AB	196	2193	2223	2223	100,00 %
AB	197	1128	1132	1132	100,00 %
AB	200	1874	1878	1878	100,00 %
AB	201	230	148	148	100,00 %
AB	203	320	342	342	100,00 %
AB	206	1104	1111	1111	100,00 %
AB	207	2844	2849	2849	100,00 %
AB	209	420	448	320	71,40 %
AB	212	5175	5156	5047	97,90 %
AB	213	2390	2468	2468	100,00 %
AB	216	2136	2153	2153	100,00 %
AB	217	2215	2209	2209	100,00 %
AB	221	2859	2882	2882	100,00 %
AB	222	3391	3487	3487	100,00 %
AB	225	5487	5499	5499	100,00 %
AB	226	1514	1462	1405	96,10 %
AB	229	2529	2672	2656	99,40 %
AB	230	3044	3033	3033	100,00 %
AB	232	79	58	58	100,00 %
AB	235	7110	7164	7164	100,00 %

Vu pour être annexé à mon arrêté du

Le PRÉFET,
Pour le préfet et par délégation
Le secrétaire général

Serge BOULANGER

19 AOUT 2019

Données cadastrales		Superficies en m ²			Exonération
Parcelle		Références		interceptée	Valeur en %
Section	N°	Fiscale	Cadastre	ouvrant droit	donnant droit
AB	253	324	307	168	54,70 %
AB	254	1161	1216	1216	100,00 %
AB	256	40321	40435	38757	95,90 %
AB	262	34859	35413	35413	100,00 %
AB	277	131	155	83	53,50 %
AB	278	1853	1930	1930	100,00 %
AB	283	331	312	226	72,40 %
AB	287	2300	2230	2230	100,00 %
AB	288	2299	2228	2228	100,00 %
AB	289	120	106	106	100,00 %
AB	290	120	107	107	100,00 %
AC	1	13040	13105	13105	100,00 %
AC	2	2798	2804	2804	100,00 %
AC	39	2270	2282	1709	74,90 %
AC	74	8425	8466	8466	100,00 %
AC	81	7234	7146	7117	99,60 %
AC	149	6224	6223	6207	99,70 %
AC	152	151	158	86	54,40 %
AC	153	1920	1935	1935	100,00 %
AC	172	317874	318089	162376	51,00 %

ANNEXE – B

Site NATURA 2000 : «Vallée de la Loire»

Répertoire des parcelles par commune

CARQUEFOU - INSEE 44026

Données cadastrales		Superficies en m ²			Exonération
Parcelle		Références		interceptée	Valeur en %
Section	N°	Fiscale	Cadastre	ouvrant droit	donnant droit
D	397	26500	26083	26083	100,00 %
D	398	24300	24247	24247	100,00 %
D	401	4270	4090	3216	78,60 %
D	403	870	863	863	100,00 %
D	1361	314	334	174	52,10 %
D	1465	648	648	535	82,60 %
D	1466	17102	16740	16740	100,00 %
ZC	6	290	432	261	60,40 %
ZC	10	118100	117961	64601	54,80 %
ZC	11	1080	1118	732	65,50 %
ZC	36	33187	33283	33283	100,00 %
ZC	38	29696	29672	29283	98,70 %
ZC	40	22999	23033	23033	100,00 %
ZC	42	6772	6789	6789	100,00 %
ZC	44	17989	17942	17942	100,00 %

Vu pour être annexé à mon arrêté du

19 AOUT 2019

Le PRÉFET,
Pour le priver et par dérogation
Le secrétaire général

Serge BOULANGER

ANNEXE – B

Site NATURA 2000 : «Vallée de la Loire»

Répertoire des parcelles par commune

LE CELLIER - INSEE 44028

Données cadastrales		Superficies en m ²			Exonération
Parcelle		Références		interceptée	Valeur en %
Section	N°	Fiscale	Cadastre	ouvrant droit	donnant droit
AB	80	10380	10362	9264	89,40 %
AB	90	1032	1030	694	67,40 %
AB	95	3469	3463	2921	84,30 %
AB	101	4978	4971	4760	95,80 %
AB	102	4154	4148	4142	99,90 %
AB	117	183	178	177	99,40 %
AB	118	167	167	132	79,00 %
AB	119	288	287	285	99,30 %
AB	120	194	193	186	96,40 %
AB	121	14107	14085	12054	85,50 %
AB	128	3508	3502	2766	79,00 %
AB	129	2251	2248	2209	98,30 %
AC	18	135	135	101	74,80 %
AC	19	553	553	548	99,10 %
AC	20	662	661	661	100,00 %
AC	21	2406	2402	1908	79,40 %
AC	32	155	158	84	53,20 %
AC	55	94	90	90	100,00 %
AC	56	205	201	201	100,00 %
AC	136	15	15	15	100,00 %
AC	137	5652	5643	5067	89,80 %
AH	138	4511	4504	3054	67,80 %
AH	139	5695	5694	3221	56,60 %
AI	383	8107	8116	5166	63,70 %
AI	384	7699	7687	7522	97,90 %
AI	385	3866	3860	3860	100,00 %
AI	386	4258	4250	3674	86,40 %
AI	391	1509	1506	894	59,40 %
AI	392	4872	4864	4864	100,00 %
AI	393	3405	3400	3400	100,00 %
AI	394	437	437	437	100,00 %
AI	395	1184	1182	1182	100,00 %
AI	396	187	187	187	100,00 %
AI	397	1919	1916	1916	100,00 %
AI	398	1217	1215	1215	100,00 %
AI	399	3347	3342	3342	100,00 %
AI	400	1856	1853	1853	100,00 %
AI	401	2295	2292	2292	100,00 %
AI	402	681	680	569	83,70 %
AI	403	821	820	535	65,20 %
AI	410	680	679	576	84,80 %
AI	411	1252	1250	924	73,90 %
AI	418	1885	1882	1882	100,00 %
AI	419	1256	1254	1254	100,00 %
AI	420	5109	5101	4382	85,90 %
AI	423	2489	2485	1770	71,20 %
AI	424	1826	1823	1823	100,00 %
AI	425	2363	2359	2144	90,90 %
AI	432	3743	3737	3716	99,40 %
AK	27	1535	1533	1455	94,90 %
AK	28	567	566	556	98,20 %
AK	29	915	914	905	99,00 %
AK	30	684	683	683	100,00 %
AK	31	5856	5847	4334	74,10 %
AK	32	3139	3134	3115	99,40 %
AK	33	1380	1377	1365	99,10 %
AK	36	825	824	632	76,70 %
AK	37	377	376	376	100,00 %
AK	38	7770	7758	6002	77,40 %
AK	41	6444	6433	6356	98,80 %
AK	42	2250	2246	1366	60,80 %
AL	2	11406	11388	7443	65,40 %
AL	27	1847	1844	1166	63,20 %
AL	30	1383	1381	835	60,50 %
AL	31	1448	1446	1026	71,00 %
AL	34	1424	1421	1084	76,30 %
AL	35	3279	3274	2821	86,20 %
AL	41	521	521	474	91,00 %
AL	42	2091	2087	2025	97,00 %
AL	44	21438	21404	20284	94,80 %
AL	46	1239	1237	1237	100,00 %
D	1	2770	2805	2805	100,00 %
D	2	11618	11285	7451	66,00 %
D	12	545	525	517	98,50 %
D	226	1490	1614	1614	100,00 %
D	259	3319	3323	2241	67,40 %

Vu pour être annexé à mon arrêté du

19 AOUT 2019

Le PRÉFET,
Pour le préfet et par délégation
le secrétaire général

Serge BOULANGER

Données cadastrales		Superficies en m ²			Exonération
Parcelle		Références		interceptée	Valeur en %
Section	N°	Fiscale	Cadastré	ouvrant droit	donnant droit
D	271	20450	19970	18840	94,30 %
D	272	2483	2432	2328	95,70 %
D	282	7343	7258	7258	100,00 %
D	284	19760	15619	14795	94,70 %
D	285	2030	2128	2128	100,00 %
D	289	8295	7932	7088	89,40 %
D	291	3020	3088	2843	92,10 %
D	292	5900	5807	5716	98,40 %
D	293	1880	1925	1925	100,00 %
D	307	7639	7666	3830	50,00 %
D	317	635	666	656	98,50 %
D	318	1775	1703	1703	100,00 %
D	319	1370	1413	1413	100,00 %
D	320	620	576	576	100,00 %
D	321	455	436	436	100,00 %
D	322	115	125	125	100,00 %
D	323	185	203	203	100,00 %
D	324	1290	1333	1164	87,30 %
D	337	440	488	276	56,60 %
D	339	235	246	246	100,00 %
D	340	1845	1796	1796	100,00 %
D	341	900	871	871	100,00 %
D	342	848	806	806	100,00 %
D	343	260	244	244	100,00 %
D	344	480	465	465	100,00 %
D	345	3255	3181	3181	100,00 %
D	346	1522	1433	1433	100,00 %
D	347	3605	3470	3470	100,00 %
D	348	1150	996	996	100,00 %
D	349	1040	914	914	100,00 %
D	350	1240	1136	1136	100,00 %
D	351	11627	11180	11180	100,00 %
D	352	21940	21369	21327	99,80 %
D	356	1110	1086	1085	99,90 %
D	357	590	560	560	100,00 %
D	358	2480	2478	2300	92,80 %
D	396	4310	4114	4114	100,00 %
D	397	3070	3005	3005	100,00 %
D	398	3300	3234	3234	100,00 %
D	399	3090	3114	3114	100,00 %
D	400	970	996	996	100,00 %
D	401	720	671	671	100,00 %
D	402	800	781	781	100,00 %
D	403	730	705	705	100,00 %
D	404	2150	2095	1694	80,90 %
D	423	1420	1374	1337	97,30 %
D	424	2420	2419	2418	100,00 %
D	425	3140	3129	3129	100,00 %
D	426	1040	983	983	100,00 %
D	427	1040	996	996	100,00 %
D	428	740	728	728	100,00 %
D	429	740	718	718	100,00 %
D	430	1200	1106	1106	100,00 %
D	431	2128	2110	2110	100,00 %
D	432	750	758	758	100,00 %
D	433	5170	5095	5095	100,00 %
D	434	610	602	602	100,00 %
D	436	3630	3672	3672	100,00 %
D	437	7885	8008	7835	97,80 %
D	438	2920	2827	2827	100,00 %
D	439	1675	1796	1796	100,00 %
D	440	1280	1275	1275	100,00 %
D	441	1675	1536	1536	100,00 %
D	442	1850	1821	1821	100,00 %
D	568	2951	2819	2750	97,60 %
D	569	430	403	403	100,00 %
D	570	1690	1725	1704	98,80 %
D	571	490	493	441	89,50 %
D	572	1410	1385	1310	94,60 %
D	573	910	978	909	92,90 %
D	588	870	871	871	100,00 %
D	589	3870	3833	3833	100,00 %
D	590	1870	1910	1910	100,00 %
D	591	3180	3116	3116	100,00 %
D	592	1180	1165	1165	100,00 %
D	593	245	248	248	100,00 %
D	594	640	691	691	100,00 %
D	595	710	725	725	100,00 %
D	596	280	268	268	100,00 %
D	597	530	522	522	100,00 %
D	598	3600	3591	3591	100,00 %
D	599	3480	3375	3375	100,00 %
D	600	2260	2228	2228	100,00 %
D	601	4620	4595	4595	100,00 %
D	602	920	925	925	100,00 %
D	603	2400	2373	2373	100,00 %
D	604	3960	3910	3910	100,00 %
D	605	1220	1183	1183	100,00 %
D	606	1330	1281	1281	100,00 %
D	608	4780	4702	4702	100,00 %

Données cadastrales		Superficies en m ²			Exonération
Parcelle		Références		interceptée	Valeur en %
Section	N°	Fiscale	Cadastré	ouvrant droit	donnant droit
D	609	1100	1032	1032	100,00 %
D	610	2370	2535	2535	100,00 %
D	611	6790	6722	6722	100,00 %
D	612	1770	1806	1806	100,00 %
D	613	3450	3347	3347	100,00 %
D	620	2200	2157	2157	100,00 %
D	621	860	873	873	100,00 %
D	622	956	917	917	100,00 %
D	623	498	490	490	100,00 %
D	624	350	385	385	100,00 %
D	625	989	1009	1009	100,00 %
D	626	3245	3195	3195	100,00 %
D	627	1915	1926	1926	100,00 %
D	628	210	204	204	100,00 %
D	629	320	324	324	100,00 %
D	630	370	356	356	100,00 %
D	631	160	171	171	100,00 %
D	632	915	926	926	100,00 %
D	633	1875	1896	1896	100,00 %
D	634	485	433	433	100,00 %
D	635	1270	1226	1226	100,00 %
D	636	1050	1012	1012	100,00 %
D	637	2488	2474	1449	58,60 %
D	661	1517	1544	1534	99,40 %
D	662	725	742	742	100,00 %
D	663	4120	4093	4093	100,00 %
D	664	315	318	318	100,00 %
D	665	1010	982	982	100,00 %
D	666	1150	1109	1109	100,00 %
D	667	567	541	541	100,00 %
D	668	680	694	694	100,00 %
D	669	700	697	697	100,00 %
D	670	833	853	853	100,00 %
D	671	1410	1440	1440	100,00 %
D	672	1410	1411	1411	100,00 %
D	673	712	745	745	100,00 %
D	674	720	688	688	100,00 %
D	675	1520	1491	1355	90,90 %
D	1105	360	362	362	100,00 %
D	1106	510	509	394	77,40 %
D	1107	274	274	263	96,00 %
D	1108	249	241	241	100,00 %
D	1109	230	216	216	100,00 %
D	1111	300	262	221	84,40 %
D	1113	23260	23457	23439	99,90 %
D	1114	1330	1244	1244	100,00 %
D	1115	2180	2170	2170	100,00 %
D	1116	3930	3815	3815	100,00 %
D	1117	7921	8749	8738	99,90 %
D	1118	15600	15513	15513	100,00 %
D	1119	20680	19883	19883	100,00 %
D	1120	6390	6205	6205	100,00 %
D	1121	2955	2875	2875	100,00 %
D	1122	6270	6187	6187	100,00 %
D	1123	14575	14348	14348	100,00 %
D	1124	1640	1627	1606	98,70 %
D	1125	1880	1880	1789	95,20 %
D	1126	990	917	860	93,80 %
D	1127	550	542	494	91,10 %
D	1128	1120	1100	997	90,60 %
D	1129	900	850	774	91,10 %
D	1130	900	914	845	92,50 %
D	1131	2500	2452	2278	92,90 %
D	1132	1740	1655	1528	92,30 %
D	1133	2930	2819	2450	86,90 %
D	1134	2900	2800	2800	100,00 %
D	1395	12210	12105	11492	94,90 %
D	1430	1205	1208	1208	100,00 %
D	1431	642	650	650	100,00 %
D	1433	7712	7875	7835	99,50 %
D	1441	1312	1324	1324	100,00 %
D	1442	630	616	616	100,00 %
D	1447	1830	1908	1838	96,30 %
D	1448	60	76	76	100,00 %
D	1449	2920	2728	2600	95,30 %
D	1450	1040	1071	1071	100,00 %
D	1451	1040	1031	1031	100,00 %
D	1490	1185	1260	1228	97,50 %
D	1529	3587	3494	3494	100,00 %
D	1530	815	813	813	100,00 %
D	1531	1087	1138	1138	100,00 %
D	1532	1031	998	998	100,00 %
D	1613	755	689	614	89,10 %
D	1951	10545	10562	10523	99,60 %
D	1952	13981	13804	13193	95,60 %
D	1955	1826	1753	1599	91,20 %
D	2047	344	326	211	64,70 %
D	2048	4301	4165	4165	100,00 %
D	2049	6616	6560	6560	100,00 %
D	2050	6508	6489	4611	71,10 %

Données cadastrales		Superficies en m ²			Exonération
Parcelle		Références		interceptée	Valeur en %
Section	N°	Fiscale	Cadaastre	ouvrant droit	donnant droit
D	2051	901	897	897	100,00 %
D	2193	17401	17339	16377	94,50 %
D	2194	6304	6397	6376	99,70 %
D	2243	187	186	154	82,80 %
D	2244	2400	2390	2383	99,70 %
D	2245	3350	3331	3331	100,00 %
E	25	1440	1435	1395	97,20 %
E	26	1780	1734	1665	96,00 %
E	27	2970	2966	2869	96,70 %
E	28	1810	1800	1633	90,70 %
E	29	1880	1860	1778	95,60 %
E	30	1180	1207	1151	95,40 %
E	31	960	996	802	80,50 %
E	35	890	891	891	100,00 %
E	37	860	934	934	100,00 %
E	38	435	474	474	100,00 %
E	39	442	466	466	100,00 %
E	40	460	453	453	100,00 %
E	41	3363	3393	3393	100,00 %
E	42	1420	1437	1437	100,00 %
E	43	1370	1422	1422	100,00 %
E	44	1560	1558	1558	100,00 %
E	46	1830	1859	1324	71,20 %
E	47	630	594	594	100,00 %
E	48	590	610	610	100,00 %
E	49	805	794	794	100,00 %
E	50	805	830	830	100,00 %
E	51	1780	1787	1787	100,00 %
E	52	660	674	674	100,00 %
E	53	710	757	757	100,00 %
E	54	1230	1235	1235	100,00 %
E	55	1500	1487	1487	100,00 %
E	56	3120	3150	3150	100,00 %
E	57	3700	3609	3594	99,60 %
E	58	3060	3163	3163	100,00 %
E	59	1090	1072	1072	100,00 %
E	60	1620	1633	1629	99,80 %
E	61	1950	2009	1863	92,70 %
E	62	260	242	240	99,20 %
E	63	280	294	294	100,00 %
E	64	1350	1346	1346	100,00 %
E	65	550	585	585	100,00 %
E	66	270	301	301	100,00 %
E	67	1760	1724	1724	100,00 %
E	68	670	654	654	100,00 %
E	69	540	536	536	100,00 %
E	70	240	224	224	100,00 %
E	71	320	347	347	100,00 %
E	72	840	745	745	100,00 %
E	73	420	385	385	100,00 %
E	74	610	582	582	100,00 %
E	75	520	541	541	100,00 %
E	76	540	520	516	99,20 %
E	77	280	263	263	100,00 %
E	79	340	330	330	100,00 %
E	80	130	132	132	100,00 %
E	81	2545	2555	2555	100,00 %
E	82	530	526	526	100,00 %
E	83	710	687	687	100,00 %
E	84	2325	2220	2220	100,00 %
E	85	2990	2998	2998	100,00 %
E	86	320	341	341	100,00 %
E	87	280	293	293	100,00 %
E	88	1170	1179	1179	100,00 %
E	89	1080	1068	1068	100,00 %
E	90	790	749	749	100,00 %
E	91	2230	2259	2259	100,00 %
E	92	1260	1314	1314	100,00 %
E	93	900	895	895	100,00 %
E	94	1280	1346	1346	100,00 %
E	95	1660	1696	1696	100,00 %
E	96	780	798	632	79,20 %
E	101	4430	4362	4016	92,10 %
E	166	4900	4836	4836	100,00 %
E	167	1270	1227	1227	100,00 %
E	168	1025	1016	1016	100,00 %
E	169	630	605	605	100,00 %
E	170	1540	1513	1513	100,00 %
E	171	910	937	937	100,00 %
E	172	2676	2591	2563	98,90 %
E	173	1946	2002	1800	89,90 %
E	174	1338	1389	1389	100,00 %
E	177	1230	1220	1220	100,00 %
E	178	230	214	214	100,00 %
E	179	260	249	184	73,90 %
E	186	255	227	157	69,20 %
E	187	595	583	579	99,30 %
E	188	750	777	777	100,00 %
E	189	520	540	514	95,20 %
E	190	970	986	986	100,00 %

Données cadastrales		Superficies en m ²			Exonération
Parcelle		Références		interceptée	Valeur en %
Section	N°	Fiscale	Cadastre	ouvrant droit	donnant droit
E	191	1060	1009	1009	100,00 %
E	614	1245	1200	1200	100,00 %
E	615	1305	1276	1145	89,70 %
E	616	1370	1348	1168	86,60 %
E	617	640	649	592	91,20 %
E	618	630	587	546	93,00 %
E	619	890	841	806	95,80 %
E	620	440	452	452	100,00 %
E	621	390	354	354	100,00 %
E	622	2710	2608	2608	100,00 %
E	623	320	320	320	100,00 %
E	624	540	510	510	100,00 %
E	625	420	421	421	100,00 %
E	626	1950	1888	1888	100,00 %
E	667	215	211	195	92,40 %
E	668	270	281	281	100,00 %
E	669	235	231	231	100,00 %
E	670	230	218	218	100,00 %
E	671	380	394	378	99,50 %
E	683	215	207	204	98,60 %
E	684	85	87	60	69,00 %
E	693	1100	1071	931	86,90 %
E	694	440	437	378	86,50 %
E	695	300	306	306	100,00 %
E	696	240	247	247	100,00 %
E	697	260	256	256	100,00 %
E	698	7525	7352	7352	100,00 %
E	699	3480	3371	3371	100,00 %
E	700	4250	4159	4159	100,00 %
E	701	6430	6061	3976	65,60 %
E	705	1430	1405	879	62,60 %
E	706	690	682	682	100,00 %
E	708	5040	4968	3375	67,90 %
E	709	4080	3933	3933	100,00 %
E	710	740	709	709	100,00 %
E	711	1640	1643	1608	97,90 %
E	713	920	859	859	100,00 %
E	714	900	795	795	100,00 %
E	715	1545	1500	1500	100,00 %
E	716	9470	9334	8864	95,00 %
E	724	3350	3362	3362	100,00 %
E	725	3095	3139	1597	50,90 %
E	790	790	815	815	100,00 %
E	791	790	768	757	98,60 %
E	792	530	553	460	83,20 %
E	878	8460	8560	8371	97,80 %
E	879	590	569	569	100,00 %
E	886	1620	1590	1567	98,60 %
E	888	1165	1127	953	84,60 %
E	889	2500	2468	2468	100,00 %
E	890	3290	3202	3202	100,00 %
E	891	545	544	544	100,00 %
E	892	1105	1117	1117	100,00 %
E	893	4900	4905	4650	94,80 %
E	894	2492	2555	2555	100,00 %
E	895	730	771	771	100,00 %
E	896	1890	1912	1644	86,00 %
E	897	5680	5941	5941	100,00 %
E	921	6565	6454	6452	100,00 %
E	922	17790	17962	17757	98,90 %
E	923	2005	2012	2012	100,00 %
E	925	150	140	140	100,00 %
E	926	750	746	485	65,00 %
E	927	540	530	530	100,00 %
E	928	440	430	430	100,00 %
E	934	6790	6930	6925	99,90 %
E	935	4295	4308	4222	98,00 %
E	936	8901	8994	8795	97,80 %
E	937	3280	3351	3331	99,40 %
E	938	1670	1747	1747	100,00 %
E	939	1020	1030	1030	100,00 %
E	940	740	752	742	98,70 %
E	941	6505	6610	6194	93,70 %
E	942	3835	3888	2656	68,30 %
E	944	480	462	462	100,00 %
E	945	5990	6173	5327	86,30 %
E	946	19095	19591	19558	99,80 %
E	947	2505	2484	2427	97,70 %
E	953	2255	2270	1478	65,10 %
E	954	2245	2269	2228	98,20 %
E	1557	1720	1794	1794	100,00 %
E	1565	31160	31524	31409	99,60 %
E	1566	5880	5850	5847	99,90 %
E	1569	19752	20212	19378	95,90 %
E	1570	1200	1047	1047	100,00 %
E	1571	10660	11080	10975	99,10 %
E	1573	1730	1729	1729	100,00 %
E	1574	2110	2156	2061	95,60 %
E	1630	370	384	384	100,00 %
E	1643	340	356	331	93,00 %

Données cadastrales		Superficies en m ²			Exonération
Parcelle		Références		interceptée	Valeur en %
Section	N°	Fiscale	Cadastre	ouvrant droit	donnant droit
E	1672	12312	12340	11217	90,90 %
E	1673	8421	8527	8516	99,90 %
E	1703	2325	2222	2218	99,80 %
E	1732	890	906	906	100,00 %
E	1760	1782	1774	1774	100,00 %
E	1761	2078	2100	2100	100,00 %
E	1786	2865	2813	2266	80,60 %
E	1841	910	901	662	73,50 %
E	1903	670	621	621	100,00 %
E	1904	300	276	276	100,00 %
E	2040	1049	1038	823	79,30 %
E	2043	1433	1444	1444	100,00 %
E	2044	627	646	646	100,00 %
E	2047	1734	1771	1753	99,00 %
E	2694	248796	251001	241976	96,40 %
E	2769	1608	1616	1482	91,70 %
F	1	58240	57302	57302	100,00 %
F	2	10570	10269	10269	100,00 %
F	3	30710	30835	30835	100,00 %
F	4	33650	33230	33230	100,00 %
F	5	15120	14955	14955	100,00 %
F	6	3350	3388	3388	100,00 %
F	7	2560	2744	2744	100,00 %
F	8	13070	13055	13055	100,00 %
F	9	3380	3403	3403	100,00 %
F	11	100	93	93	100,00 %
F	12	10260	10236	10236	100,00 %
F	13	9895	9938	9938	100,00 %
F	14	19885	19893	19893	100,00 %
F	15	18430	18762	18762	100,00 %
F	16	3560	5740	5740	100,00 %
F	17	24615	24448	24088	98,50 %
F	18	19180	18601	18601	100,00 %
F	46	12175	12184	12184	100,00 %
F	47	21470	21416	21416	100,00 %
F	48	45860	45370	45370	100,00 %
F	49	5140	5102	5102	100,00 %
F	50	9300	9268	9268	100,00 %
F	51	10150	9663	9663	100,00 %
F	52	8620	8773	8773	100,00 %
F	53	3740	3911	3911	100,00 %
F	54	2915	2973	2973	100,00 %
F	55	38890	39145	38564	99,50 %
F	56	2100	2134	1922	90,10 %
F	57	3025	2966	2843	95,90 %
F	59	1510	1536	972	63,30 %
F	60	9685	9199	9054	98,40 %
F	61	12020	12227	12227	100,00 %
F	62	25030	25272	25272	100,00 %
F	63	1200	1139	1139	100,00 %
F	65	14547	14231	14231	100,00 %
F	66	15843	16054	16054	100,00 %
F	70	240	218	218	100,00 %
F	71	17880	17761	17761	100,00 %
G	113	2290	2244	2171	96,70 %
G	114	1530	1458	1347	92,40 %
G	115	2040	1990	1892	95,10 %
G	116	170	172	172	100,00 %
G	117	285	304	304	100,00 %
G	118	3040	3016	3016	100,00 %
G	119	1790	1744	1744	100,00 %
G	120	560	594	584	98,30 %
G	121	590	569	301	52,90 %
G	190	1790	1804	1735	96,20 %
G	191	5100	4997	4928	98,60 %
G	192	1220	1132	991	87,50 %
G	195	720	712	441	61,90 %
G	219	3340	3339	2668	79,90 %
G	220	860	888	888	100,00 %
G	221	580	580	580	100,00 %
G	222	890	858	858	100,00 %
G	223	900	903	903	100,00 %
G	224	1270	1205	1205	100,00 %
G	225	4410	4391	4391	100,00 %
G	226	18720	18551	15079	81,30 %
G	227	26380	25843	25066	97,00 %
G	228	18970	18552	16349	88,10 %
G	229	40145	39321	39321	100,00 %
G	278	3830	3683	3683	100,00 %
G	279	10875	10816	7932	73,30 %
G	280	3445	3327	3327	100,00 %
G	281	3470	3514	3482	99,10 %
G	282	3675	3693	3693	100,00 %
G	304	1060	1062	1062	100,00 %
G	305	162207	160590	158478	98,70 %
G	306	2900	2821	2821	100,00 %
G	307	8540	8534	8534	100,00 %
G	308	370	360	360	100,00 %
G	309	1990	1996	1996	100,00 %
G	310	69845	69439	69109	99,50 %

Données cadastrales		Superficies en m ²			Exonération
Parcelle		Références		interceptée	Valeur en %
Section	N°	Fiscale	Cadastre	ouvrant droit	donnant droit
G	331	3335	3332	3324	99,80 %
G	332	3725	3477	3477	100,00 %
G	344	8090	7917	7917	100,00 %
G	345	1420	1362	1358	99,70 %
G	346	1595	1551	1551	100,00 %
G	347	1725	1774	1746	98,40 %
G	348	420	442	442	100,00 %
G	349	300	294	294	100,00 %
G	350	400	416	416	100,00 %
G	351	1040	1028	702	68,30 %
G	353	220	210	210	100,00 %
G	354	1280	1265	1241	98,10 %
G	355	1080	1057	928	87,80 %
G	356	1040	1071	885	82,60 %
G	360	1300	1354	688	50,80 %
G	648	10490	10144	10003	98,60 %
G	649	5140	5142	5142	100,00 %
G	652	5675	5675	5675	100,00 %
G	653	6035	6104	6104	100,00 %
G	654	1240	1300	1300	100,00 %
G	655	2425	2486	2486	100,00 %
G	656	4045	4123	4122	100,00 %
G	657	2700	2787	2777	99,60 %
G	658	6320	6249	5626	90,00 %
G	660	75	92	61	66,30 %
G	882	3725	3651	3651	100,00 %
G	883	3725	3764	3756	99,80 %
G	1234	11370	11470	11374	99,20 %
ZM	259	60	60	60	100,00 %

ANNEXE – B

Site NATURA 2000 : «Vallée de la Loire»

Répertoire des parcelles par commune

DIVATTE SUR LOIRE - INSEE 44029

Données cadastrales		Superficies en m ²			Exonération
Parcelle		Références		interceptée	Valeur en %
Section	N°	Fiscale	Cadastré	ouvrant droit	donnant droit
AB	2	117	142	142	100,00 %
AB	3	7285	7280	7280	100,00 %
AB	8	1873	1968	1968	100,00 %
AB	9	1207	1253	1253	100,00 %
AB	10	13365	13454	13454	100,00 %
AB	11	1290	1299	1299	100,00 %
AB	13	680	678	678	100,00 %
AB	15	23706	23602	23602	100,00 %
AB	17	33	33	33	100,00 %
AB	18	9796	9753	9753	100,00 %
AB	21	5050	5087	5087	100,00 %
AB	22	16155	16181	16181	100,00 %
AB	23	1763	1787	1787	100,00 %
AB	24	8180	8113	8113	100,00 %
AB	29	39	37	37	100,00 %
AB	31	23940	23670	23670	100,00 %
AB	32	1044	1051	1051	100,00 %
AB	33	3790	3829	3829	100,00 %
AB	34	16870	16855	16855	100,00 %
AB	36	25	24	24	100,00 %
AB	38	550	584	584	100,00 %
AB	39	1378	1401	1401	100,00 %
AB	40	3372	3363	3363	100,00 %
AB	43	28	26	26	100,00 %
AB	44	33585	33647	33647	100,00 %
AB	45	4379	4422	4422	100,00 %
AB	46	2036	2037	2037	100,00 %
AB	47	7660	7658	7658	100,00 %
AB	48	4980	4984	4984	100,00 %
AB	49	1883	1905	1905	100,00 %
AB	50	2566	2543	2543	100,00 %
AB	51	972	979	979	100,00 %
AB	52	1435	1463	1463	100,00 %
AB	53	6793	6816	6816	100,00 %
AB	54	17	16	16	100,00 %
AB	55	2571	2607	2607	100,00 %
AB	56	4656	4656	4656	100,00 %
AB	57	5963	5962	5962	100,00 %
AB	62	3538	3453	3453	100,00 %
AB	63	3602	3565	3565	100,00 %
AB	64	13650	13627	13627	100,00 %
AB	65	4060	4108	4108	100,00 %
AB	66	12027	11846	11846	100,00 %
AB	67	1493	1528	1528	100,00 %
AB	68	1573	1619	1619	100,00 %
AB	69	2463	2450	2450	100,00 %
AB	70	1634	1586	1586	100,00 %
AB	71	18861	18637	18637	100,00 %
AB	72	20095	20050	20050	100,00 %
AB	73	191	172	172	100,00 %
AB	74	182	179	179	100,00 %
AB	75	36	34	34	100,00 %
AB	76	68	122	122	100,00 %
AB	77	19196	19052	19052	100,00 %
AB	78	16762	17041	17041	100,00 %
AB	79	13413	13193	13193	100,00 %
AB	80	37532	37015	37015	100,00 %
AB	81	20326	19853	19853	100,00 %
AB	82	7446	7283	7283	100,00 %
AB	83	7718	7586	7586	100,00 %
AB	84	18379	19144	19144	100,00 %
AB	85	15332	15351	15351	100,00 %
ZA	152	261	261	140	53,60 %
ZB	169	338	465	252	54,20 %
ZB	228	42	42	42	100,00 %
ZB	229	395	394	336	85,30 %
ZB	233	41	41	41	100,00 %
ZB	235	52	52	49	94,20 %
ZB	237	55	55	43	78,20 %
ZB	239	85	85	63	74,10 %
ZB	241	105	105	77	73,30 %
ZB	243	291	291	284	97,60 %
ZB	247	257	260	251	96,50 %
ZB	249	96	96	68	70,80 %
ZB	251	1068	1067	599	56,10 %
ZB	253	314	313	205	65,50 %

Vu pour être annexé à mon arrêté du

Le PRÉFET,
Pour le préfet et par délégation
Le secrétaire général

Serge BOULANGER

19 AOÛT 2019

Données cadastrales		Superficies en m ²			Exonération
Parcelle		Références		interceptée	Valeur en %
Section	N°	Fiscale	Cadastre	ouvrant droit	donnant droit
ZB	255	1033	1032	965	93,50 %
ZB	257	357	362	219	60,50 %
ZB	283	1341	1339	798	59,60 %
ZB	285	123	122	122	100,00 %
ZB	287	340	336	306	91,10 %
ZC	136	2789	2770	2467	89,10 %

ANNEXE – B

Site NATURA 2000 : «Vallée de la Loire»

Répertoire des parcelles par commune

COUFFE - INSEE 44048

Données cadastrales		Superficies en m ²			Exonération
Parcelle		Références		interceptée	Valeur en %
Section	N°	Fiscale	Cadastré	ouvrant droit	donnant droit
A	726	22800	22868	22868	100,00 %
A	727	650	639	547	85,60 %
A	728	50600	50689	32637	64,40 %
A	729	7200	7286	7286	100,00 %
A	730	1800	1818	1662	91,40 %
A	748	33700	34009	29344	86,30 %
A	749	580	512	512	100,00 %
E	170	1220	1236	628	50,80 %
E	177	7690	4450	4450	100,00 %
E	178	4320	4193	4193	100,00 %
E	179	1230	1193	1193	100,00 %
E	180	2730	2840	2840	100,00 %
E	194	1307	1243	1243	100,00 %
E	195	2399	2151	2151	100,00 %
E	196	1473	1518	1518	100,00 %
E	197	708	761	761	100,00 %
E	198	2124	2154	2154	100,00 %
E	199	708	737	737	100,00 %
E	200	2080	1998	1998	100,00 %
E	201	2570	2734	2734	100,00 %
E	202	460	465	465	100,00 %
E	203	660	627	627	100,00 %
E	204	1307	1344	1344	100,00 %
E	205	1956	2346	2346	100,00 %
E	206	1473	1732	1732	100,00 %
E	207	896	939	939	100,00 %
E	208	1030	1041	1041	100,00 %
E	209	2520	2647	2647	100,00 %
E	210	950	970	970	100,00 %
E	211	950	940	940	100,00 %
E	222	600	513	513	100,00 %
E	286	1010	1024	1024	100,00 %
E	367	540	482	482	100,00 %
E	368	650	662	662	100,00 %
E	369	2420	2503	2503	100,00 %
E	370	5380	5141	5141	100,00 %
E	371	4040	4063	4063	100,00 %
E	372	15440	15434	15410	99,80 %
E	377	3710	3720	3720	100,00 %
E	378	28110	28162	24161	85,80 %
E	594	2320	2304	2304	100,00 %
E	613	2460	2548	1363	53,50 %
E	614	555	580	516	89,00 %
E	619	575	601	601	100,00 %
E	620	520	487	487	100,00 %
E	621	380	389	389	100,00 %
E	622	697	797	797	100,00 %
E	623	697	760	760	100,00 %
E	624	697	639	639	100,00 %
E	625	990	952	552	58,00 %
E	626	245	257	257	100,00 %
E	627	410	425	288	67,80 %
E	628	670	689	615	89,30 %
E	629	660	690	690	100,00 %
E	630	1570	1633	1633	100,00 %
E	631	2620	2582	2582	100,00 %
E	632	1950	1965	1965	100,00 %
E	633	380	390	390	100,00 %
E	634	2720	3264	3264	100,00 %
E	635	2360	2324	2324	100,00 %
E	636	930	917	917	100,00 %
E	637	3120	3157	3157	100,00 %
E	638	350	340	340	100,00 %
E	639	370	370	370	100,00 %
E	640	450	464	464	100,00 %
E	641	820	796	796	100,00 %
E	642	850	833	833	100,00 %
E	643	555	494	494	100,00 %
E	644	245	310	310	100,00 %
E	645	610	631	631	100,00 %
E	646	400	374	374	100,00 %
E	647	520	571	571	100,00 %
E	648	250	265	265	100,00 %
E	649	320	327	327	100,00 %
E	650	465	446	446	100,00 %
E	651	185	191	191	100,00 %

Vu pour être annexé à mon arrêté du

Le PRÉFET,
Pour le préfet et par délégation
Le secrétaire général

Serge BOULANGER

19 AOUT 2019

Données cadastrales		Superficies en m ²			Exonération
Parcelle		Références		interceptée	Valeur en %
Section	N°	Fiscale	Cadastre	ouvrant droit	donnant droit
E	652	180	181	181	100,00 %
E	653	915	935	935	100,00 %
E	654	350	369	369	100,00 %
E	655	340	344	344	100,00 %
E	656	1340	1320	1320	100,00 %
E	657	230	234	234	100,00 %
E	658	340	348	348	100,00 %
E	659	790	783	783	100,00 %
E	660	1000	1033	1033	100,00 %
E	661	570	562	562	100,00 %
E	662	775	826	826	100,00 %
E	663	120	128	128	100,00 %
E	664	160	172	172	100,00 %
E	665	280	298	298	100,00 %
E	666	420	271	271	100,00 %
E	667	1034	1166	1166	100,00 %
E	668	510	456	456	100,00 %
E	669	450	491	491	100,00 %
E	670	480	364	364	100,00 %
E	671	480	486	486	100,00 %
E	697	600	594	594	100,00 %
E	729	765	808	808	100,00 %
E	730	535	527	527	100,00 %
E	731	1330	1325	1325	100,00 %
E	732	1370	1382	1382	100,00 %
E	733	1274	1068	1068	100,00 %
E	734	936	1100	1100	100,00 %
E	735	290	282	282	100,00 %
E	736	1070	1058	1058	100,00 %
E	737	5380	5390	5390	100,00 %
E	738	1640	1625	1625	100,00 %
E	739	5480	5214	5214	100,00 %
E	740	785	673	673	100,00 %
E	741	525	504	504	100,00 %
E	742	600	606	606	100,00 %
E	743	390	407	407	100,00 %
E	744	810	857	857	100,00 %
E	745	285	316	316	100,00 %
E	746	285	265	265	100,00 %
E	747	560	552	552	100,00 %
E	748	580	550	550	100,00 %
E	749	500	522	522	100,00 %
E	751	320	320	320	100,00 %
E	752	765	721	721	100,00 %
E	753	600	605	605	100,00 %
E	754	490	499	499	100,00 %
E	755	208	200	200	100,00 %
E	756	208	214	214	100,00 %
E	763	690	663	660	99,50 %
E	764	250	235	235	100,00 %
E	765	390	394	394	100,00 %
E	766	555	566	566	100,00 %
E	767	1110	1091	1091	100,00 %
E	768	392	392	392	100,00 %
E	769	392	373	373	100,00 %
E	770	810	787	787	100,00 %
E	771	4660	4696	4696	100,00 %
E	772	580	579	579	100,00 %
E	773	530	521	521	100,00 %
E	774	340	349	349	100,00 %
E	775	465	463	463	100,00 %
E	776	585	605	605	100,00 %
E	777	550	527	527	100,00 %
E	778	130	148	148	100,00 %
E	779	973	995	995	100,00 %
E	780	707	665	665	100,00 %
E	781	1230	1355	1355	100,00 %
E	782	2380	2444	2444	100,00 %
E	783	2380	2370	2370	100,00 %
E	784	365	369	369	100,00 %
E	785	630	643	643	100,00 %
E	786	390	401	401	100,00 %
E	787	420	413	413	100,00 %
E	788	140	139	139	100,00 %
E	789	260	266	266	100,00 %
E	790	300	300	300	100,00 %
E	791	345	351	351	100,00 %
E	800	1700	1696	1696	100,00 %
E	801	225	260	260	100,00 %
E	802	445	459	459	100,00 %
E	803	258	265	265	100,00 %
E	804	1010	997	997	100,00 %
E	805	520	533	533	100,00 %
E	806	470	448	448	100,00 %
E	807	2110	2163	1931	89,30 %
E	808	2180	2184	1914	87,60 %
E	814	810	830	796	95,90 %
E	822	10856	9569	9569	100,00 %
E	823	4989	4159	4126	99,20 %
E	833	10831	10212	10182	99,70 %

Données cadastrales		Superficies en m ²			Exonération
Parcelle		Références		interceptée	Valeur en %
Section	N°	Fiscale	Cadastre	ouvrant droit	
E	835	820	773	773	100,00 %
E	836	820	784	784	100,00 %
E	837	1956	2119	2119	100,00 %
E	838	780	818	818	100,00 %
E	839	1180	1157	1157	100,00 %
E	840	1910	1968	1968	100,00 %
E	841	740	739	739	100,00 %
E	846	390	419	419	100,00 %
E	848	1490	1490	1490	100,00 %
E	849	1270	1234	1234	100,00 %
E	850	1280	1279	1279	100,00 %
E	851	1260	1296	1296	100,00 %
E	852	1660	1595	1595	100,00 %
E	853	3090	3118	3118	100,00 %
E	1298	1380	1368	1368	100,00 %
E	1330	975	1037	563	54,30 %
E	1337	390	394	394	100,00 %
E	1350	570	579	579	100,00 %
E	1351	390	393	393	100,00 %
E	1419	187	195	195	100,00 %
E	1420	1372	1388	1388	100,00 %
E	1421	338	321	321	100,00 %
E	1422	527	549	549	100,00 %
E	1423	240	270	270	100,00 %
E	1424	93	85	85	100,00 %
E	1425	459	483	483	100,00 %
E	1426	84	77	77	100,00 %
E	1427	184	170	170	100,00 %
E	1428	320	388	388	100,00 %
E	1429	513	504	504	100,00 %
E	1430	62	50	50	100,00 %
E	1431	641	27	27	100,00 %
E	1432	48	648	648	100,00 %
E	1478	300	314	314	100,00 %
E	1479	135	122	122	100,00 %
E	1481	80	91	91	100,00 %
E	1483	100	104	104	100,00 %
E	1485	100	122	120	98,40 %
E	1487	255	270	267	98,90 %
E	1489	200	231	231	100,00 %
E	1491	160	157	157	100,00 %
E	1493	240	246	246	100,00 %
E	1495	100	123	123	100,00 %
E	1498	400	415	415	100,00 %
E	1534	855	819	819	100,00 %
E	1720	159	157	92	58,60 %
E	1728	6377	6243	6243	100,00 %
E	1729	2683	2675	2675	100,00 %
H	658	36450	36500	20171	55,30 %
H	674	1480	1433	1274	88,90 %
H	675	4100	3989	2830	70,90 %
H	678	9140	9010	9010	100,00 %
H	679	35970	35861	34293	95,60 %
H	902	2000	2005	1766	88,10 %
XC	47	1050	1047	1042	99,50 %
XC	253	430	406	406	100,00 %
XC	254	140	144	144	100,00 %
XC	255	80	60	60	100,00 %
XC	256	100	107	107	100,00 %
XC	257	480	480	480	100,00 %
XD	1	13880	13805	13278	96,20 %
XD	33	1260	1232	981	79,60 %
XD	34	11040	11040	10726	97,20 %
XD	35	1360	1289	1289	100,00 %
XD	36	1090	1136	1136	100,00 %
XD	37	2440	2425	2425	100,00 %
XD	38	1360	1352	1352	100,00 %
XD	39	1060	1010	1010	100,00 %
XD	40	1140	1121	1121	100,00 %
XD	42	6140	6088	6088	100,00 %
XD	45	870	859	859	100,00 %
XD	46	1010	1001	1001	100,00 %
XD	47	1230	1224	1224	100,00 %
XD	48	3410	3417	3060	89,60 %
XD	80	67040	66706	35686	53,50 %
XD	81	41860	41732	41732	100,00 %
XD	82	11180	11203	11203	100,00 %
XD	83	160	144	144	100,00 %
XD	84	25240	25256	25256	100,00 %
XD	181	2350	2349	2349	100,00 %
XD	182	1175	1192	1192	100,00 %
XD	183	1175	1190	1190	100,00 %
YA	34	112472	112147	103725	92,50 %
YA	36	451673	449772	288414	64,10 %
YB	28	160	238	164	68,90 %
YM	6	6930	6871	5589	81,30 %
YM	7	32990	32987	26752	81,10 %
YM	211	378	383	205	53,50 %
YM	212	127782	127683	109630	85,90 %
YM	222	2220	1927	1902	98,70 %

Données cadastrales		Superficies en m ²			Exonération
Parcelle		Références		interceptée	Valeur en %
Section	N°	Fiscale	Cadastre	ouvrant droit	donnant droit
YM	223	130600	128547	86528	67,30 %
YN	70	82806	82728	81395	98,40 %
ZC	24	16530	16532	12431	75,20 %
ZC	25	11790	11683	10860	93,00 %
ZC	26	12190	12096	7479	61,80 %
ZC	51	74200	74151	72375	97,60 %
ZH	160	47010	46962	37120	79,00 %
ZX	1	24580	24555	16669	67,90 %
ZX	25	24500	24478	20087	82,10 %
ZX	36	2470	2445	2362	96,60 %
ZX	37	5070	5039	5039	100,00 %
ZX	38	2440	2428	2428	100,00 %
ZX	39	5670	5640	3956	70,10 %
ZX	40	3740	3736	2579	69,00 %
ZX	41	680	717	376	52,40 %
ZY	87	910	910	910	100,00 %
ZY	88	1160	1122	910	81,10 %
ZY	89	200	198	102	51,50 %
ZY	91	1570	1548	1525	98,50 %
ZY	92	520	551	412	74,80 %

ANNEXE – B

Site NATURA 2000 : « Vallée de la Loire »

Répertoire des parcelles par commune

LOIRE AUXENCE - INSEE 44213

Données cadastrales		Superficies en m ²			Exonération
Parcelle		Références		interceptée	Valeur en %
Section	N°	Fiscale	Cadastre	ouvrant droit	donnant droit
AD	28	5109	5101	3060	60,00 %
AD	29	1793	1790	1790	100,00 %
AD	30	1624	1622	1622	100,00 %
AD	34	5382	5374	5374	100,00 %
AD	35	5748	5739	5739	100,00 %
AD	36	6675	6665	6647	99,70 %
AD	41	65159	65081	48160	74,00 %
AI	92	12243	12224	12224	100,00 %
AI	93	6717	6706	6706	100,00 %
AI	94	601	600	600	100,00 %
AI	95	618	618	618	100,00 %
AI	96	646	645	645	100,00 %
AI	97	15099	15075	15075	100,00 %
AI	98	5313	5306	5306	100,00 %
AK	115	9416	9402	6013	64,00 %
AK	116	8016	8004	7957	99,40 %
AK	117	34538	34485	34136	99,00 %
AK	119	20328	20297	18072	89,00 %
AK	120	11466	11448	11448	100,00 %
AK	121	3787	3781	3201	84,70 %
AK	122	8180	8168	6040	73,90 %
AK	123	440	439	427	97,30 %
AK	124	3561	3555	3506	98,60 %
H	1	4750	4792	4792	100,00 %
H	2	3560	3705	3705	100,00 %
H	3	9	9	9	100,00 %
H	4	2395	2354	2354	100,00 %
H	5	4730	4695	4695	100,00 %
H	6	4570	4529	4529	100,00 %
H	7	3960	4035	4035	100,00 %
H	8	725	756	756	100,00 %
H	9	1535	1576	1576	100,00 %
H	10	3200	3220	3220	100,00 %
H	11	1920	1920	1920	100,00 %
H	12	2330	2385	2385	100,00 %
H	13	1830	1859	1052	56,60 %
H	14	765	794	414	52,10 %
H	15	820	828	528	63,80 %
H	16	285	272	174	64,00 %
H	17	4495	4609	4609	100,00 %
H	18	1280	1314	1314	100,00 %
H	19	520	502	502	100,00 %
H	20	855	879	879	100,00 %
H	21	880	929	929	100,00 %
H	22	6450	6535	6517	99,70 %
H	23	9055	9151	9151	100,00 %
H	24	920	999	999	100,00 %
H	25	4460	4384	4384	100,00 %
H	27	837	887	887	100,00 %
H	28	11970	12356	12232	99,00 %
H	32	780	785	785	100,00 %
H	33	810	806	806	100,00 %
H	35	1135	1126	1126	100,00 %
H	36	14730	14620	13569	92,80 %
H	37	222	198	198	100,00 %
H	38	4610	4606	4490	97,50 %
H	46	6135	6114	5775	94,50 %
H	48	1477	1458	1458	100,00 %
H	49	8475	8475	8475	100,00 %
H	50	950	854	854	100,00 %
H	51	18090	18190	18190	100,00 %
H	52	940	920	920	100,00 %
H	53	7060	7069	7069	100,00 %
H	54	3275	3260	3260	100,00 %
H	55	2765	2793	2793	100,00 %
H	56	2330	2380	2380	100,00 %
H	57	14280	14334	14334	100,00 %
H	58	1895	1925	1925	100,00 %
H	59	11135	11131	11131	100,00 %
H	60	1920	1921	1921	100,00 %
H	61	6660	6686	6686	100,00 %
H	62	3250	3268	3268	100,00 %
H	63	3290	3236	3236	100,00 %
H	64	1530	1502	1502	100,00 %
H	65	1390	1405	1405	100,00 %
H	66	3160	3193	3193	100,00 %

Vu pour être annexé à mon arrêté du

19 AOÛT 2019

Le PRÉFET,
Pour le préfet et par délégation
Le secrétaire général

Serge BOULANGER

Données cadastrales		Superficies en m ²			Exonération
Parcelle		Références		interceptée	Valeur en %
Section	N°	Fiscale	Cadastre	ouvrant droit	donnant droit
H	67	6480	6625	6625	100,00 %
H	68	4965	5021	5021	100,00 %
H	69	6900	6971	6971	100,00 %
H	70	2250	2309	2309	100,00 %
H	71	6780	6734	6734	100,00 %
H	72	14670	14787	14787	100,00 %
H	73	11780	11968	11968	100,00 %
H	74	3510	3554	3554	100,00 %
H	75	10230	10339	10339	100,00 %
H	76	25940	26131	26131	100,00 %
H	79	13550	13743	13743	100,00 %
H	80	2120	2117	2117	100,00 %
H	81	10230	10366	10366	100,00 %
H	82	6000	5962	5962	100,00 %
H	83	45180	45427	45427	100,00 %
H	84	1325	1417	1285	90,70 %
H	85	1460	1464	1457	99,50 %
H	87	3150	3134	2578	82,30 %
H	88	8430	8566	8566	100,00 %
H	89	14370	14523	13929	95,90 %
H	90	8320	8173	8173	100,00 %
H	92	7196	7140	6054	84,80 %
H	93	3380	3397	2397	70,60 %
H	94	545	531	503	94,70 %
H	95	1300	1303	1050	80,60 %
H	101	3050	3096	2929	94,60 %
H	102	4800	5070	5070	100,00 %
H	103	380	385	385	100,00 %
H	104	2620	2929	2929	100,00 %
H	105	2105	2003	2003	100,00 %
H	106	840	866	866	100,00 %
H	107	3330	3377	3377	100,00 %
H	108	16860	16970	16689	98,30 %
H	109	3510	3478	3332	95,80 %
H	112	16590	16652	16444	98,80 %
H	113	695	717	717	100,00 %
H	114	15684	16699	16518	98,90 %
H	123	1660	1610	1610	100,00 %
H	124	1550	1627	1627	100,00 %
H	125	1350	1297	1297	100,00 %
H	126	1285	1348	1348	100,00 %
H	127	2650	2692	2519	93,60 %
H	128	1715	1723	1358	78,80 %
H	133	3300	3253	3253	100,00 %
H	134	4020	4061	3883	95,60 %
H	141	1680	1671	1671	100,00 %
H	142	670	648	648	100,00 %
H	143	375	402	402	100,00 %
H	144	1775	1771	1771	100,00 %
H	145	600	602	602	100,00 %
H	146	1680	1680	1680	100,00 %
H	147	1130	1137	1137	100,00 %
H	148	1045	1025	1025	100,00 %
H	149	635	655	655	100,00 %
H	150	10740	10838	10838	100,00 %
H	151	7530	7533	7533	100,00 %
H	152	8610	8582	8582	100,00 %
H	153	7915	7968	7968	100,00 %
H	154	600	677	677	100,00 %
H	155	2780	2775	2775	100,00 %
H	156	5380	5347	5347	100,00 %
H	157	740	737	737	100,00 %
H	158	4660	4596	4596	100,00 %
H	159	2780	2790	2790	100,00 %
H	160	7200	7255	7255	100,00 %
H	161	1230	1250	1250	100,00 %
H	162	3325	3774	3774	100,00 %
H	163	1670	1667	1667	100,00 %
H	164	6150	6192	6192	100,00 %
H	165	7680	7728	7728	100,00 %
H	166	2640	2656	2656	100,00 %
H	167	3600	3672	3672	100,00 %
H	168	1600	1634	1634	100,00 %
H	169	655	646	646	100,00 %
H	170	4600	4626	4626	100,00 %
H	171	2605	2593	2593	100,00 %
H	172	3000	3054	3054	100,00 %
H	173	10415	10401	10401	100,00 %
H	174	9100	9218	9218	100,00 %
H	175	10800	10928	10928	100,00 %
H	177	8630	8943	8943	100,00 %
H	178	10860	10949	10946	100,00 %
H	179	610	617	617	100,00 %
H	182	5560	5663	5663	100,00 %
H	183	10680	10756	10756	100,00 %
H	184	11455	11595	11595	100,00 %
H	185	1235	1189	1189	100,00 %
H	186	1410	1497	1497	100,00 %
H	187	600	580	580	100,00 %
H	188	790	889	857	96,40 %

Données cadastrales		Superficies en m ²			Exonération
Parcelle		Références		interceptée	Valeur en %
Section	N°	Fiscale	Cadastre	ouvrant droit	donnant droit
H	189	2635	2691	2691	100,00 %
H	190	6780	6782	6455	95,20 %
H	192	2440	2406	2406	100,00 %
H	193	965	1050	1050	100,00 %
H	194	6475	6606	6606	100,00 %
H	195	4885	4881	4868	99,70 %
H	196	960	1000	594	59,40 %
H	197	1020	997	997	100,00 %
H	198	4680	4627	4627	100,00 %
H	199	575	581	581	100,00 %
H	200	5700	5855	5855	100,00 %
H	201	960	919	919	100,00 %
H	202	1530	1580	1580	100,00 %
H	203	700	747	709	94,90 %
H	204	960	916	858	93,70 %
H	205	4350	4385	2340	53,40 %
H	206	6120	6216	6216	100,00 %
H	207	10640	10438	10285	98,50 %
H	220	2100	2175	2161	99,40 %
H	229	1210	1236	679	54,90 %
H	230	715	746	419	56,20 %
H	231	740	751	751	100,00 %
H	232	1535	1557	1557	100,00 %
H	233	16350	16461	16314	99,10 %
H	234	3930	3894	3894	100,00 %
H	235	5910	5969	5969	100,00 %
H	236	25810	25905	25861	99,80 %
H	878	20490	22682	21612	95,30 %
H	986	1974	2232	2220	99,50 %
H	988	682	691	653	94,50 %
H	991	170	198	198	100,00 %
H	992	247	267	267	100,00 %
H	993	570	656	656	100,00 %
H	1003	665	670	577	86,10 %
H	1031	1290	1306	1241	95,00 %
H	1032	9190	9231	9231	100,00 %
H	1042	5125	5043	5043	100,00 %
H	1043	4413	4531	4531	100,00 %
H	1044	9787	9906	9906	100,00 %
H	1064	2415	2399	2399	100,00 %
H	1065	4995	5003	5003	100,00 %
H	1149	1715	1668	1668	100,00 %
H	1150	9125	9261	9261	100,00 %
H	1336	6924	7042	6899	98,00 %
H	1347	2320	2301	2232	97,00 %
H	1348	3950	4021	3805	94,60 %
H	1365	14333	14330	14179	98,90 %
H	1367	1295	1311	1283	97,90 %
H	1383	2625	2514	2514	100,00 %
H	1384	2625	2591	2591	100,00 %
H	1385	544	551	505	91,70 %
H	1403	9368	9403	7886	83,90 %
H	1404	9286	9646	7644	79,20 %
H	1405	376	409	409	100,00 %
H	1406	82	88	88	100,00 %
H	1408	5	10	10	100,00 %
H	1417	486	447	447	100,00 %
H	1418	58	60	43	71,70 %
H	1420	8071	8007	8002	99,90 %
H	1421	892	874	874	100,00 %
H	1479	14726	14780	14773	100,00 %
H	1480	62	62	61	98,40 %
H	1481	1668	1675	1675	100,00 %
H	1482	1350	1322	1321	99,90 %
H	1484	473	506	506	100,00 %
H	1485	1289	1380	1206	87,40 %
H	1486	5	5	5	100,00 %
H	1487	7163	7117	7117	100,00 %
H	1488	5121	5247	5116	97,50 %
I	1	18510	18375	18375	100,00 %
I	2	13560	13474	13474	100,00 %
I	3	16860	10902	10902	100,00 %
I	4	1040	1010	1010	100,00 %
I	5	980	945	945	100,00 %
I	6	21350	21535	21535	100,00 %
I	7	6150	6094	6094	100,00 %
I	8	5250	5177	4155	80,30 %
I	10	1620	1483	1071	72,20 %
I	13	1110	1036	1036	100,00 %
I	14	2270	2268	2268	100,00 %
I	15	9510	9547	9547	100,00 %
I	16	9540	9673	9355	96,70 %
I	18	1030	980	980	100,00 %
I	19	4220	4162	4162	100,00 %
I	20	12600	12635	12635	100,00 %
I	21	1890	1930	1930	100,00 %
I	22	23200	23348	23348	100,00 %
I	23	650	616	616	100,00 %
I	24	820	779	779	100,00 %
I	25	25000	24975	24975	100,00 %

Données cadastrales		Superficies en m ²			Exonération
Parcelle		Références		interceptée	Valeur en %
Section	N°	Fiscale	Cadastré	ouvrant droit	donnant droit
I	28	7630	7759	7759	100,00 %
I	29	34380	34656	34656	100,00 %
I	30	7470	7523	7523	100,00 %
I	31	2205	2077	2077	100,00 %
I	33	7710	8004	8004	100,00 %
I	34	21025	21120	21120	100,00 %
I	35	1050	1070	1070	100,00 %
I	36	3290	3342	3342	100,00 %
I	37	4560	4661	4661	100,00 %
I	38	915	886	714	80,60 %
I	39	1750	1727	1092	63,20 %
I	52	1230	1257	872	69,40 %
I	53	225	230	209	90,90 %
I	55	2520	2587	2465	95,30 %
I	58	300	301	301	100,00 %
I	59	445	438	435	99,30 %
I	60	3490	3488	3165	90,70 %
I	63	7560	7551	7551	100,00 %
I	64	8220	8212	8212	100,00 %
I	65	8520	8519	8519	100,00 %
I	66	610	631	631	100,00 %
I	67	1400	1348	1348	100,00 %
I	68	1460	1442	1442	100,00 %
I	69	5920	5933	5933	100,00 %
I	70	4060	4030	4030	100,00 %
I	71	1695	1708	1708	100,00 %
I	72	2020	2048	2048	100,00 %
I	73	9630	9646	9646	100,00 %
I	74	870	876	876	100,00 %
I	75	570	579	579	100,00 %
I	76	4900	4894	4894	100,00 %
I	77	17640	17732	17732	100,00 %
I	78	1710	1791	1791	100,00 %
I	79	1830	1715	1715	100,00 %
I	80	18960	19164	19164	100,00 %
I	81	2850	2862	2862	100,00 %
I	82	3900	3892	3892	100,00 %
I	83	4140	4144	4144	100,00 %
I	85	12360	12581	12581	100,00 %
I	86	630	600	600	100,00 %
I	87	4440	4278	4278	100,00 %
I	88	7860	8028	8028	100,00 %
I	89	4150	4136	4136	100,00 %
I	109	16695	16586	16586	100,00 %
I	133	11190	10593	10593	100,00 %
I	224	1170	1148	924	80,50 %
I	229	9940	9985	9931	99,50 %
I	230	11390	11531	11531	100,00 %
I	231	2860	2871	2871	100,00 %
I	235	1120	1150	1150	100,00 %
I	236	640	629	629	100,00 %
I	238	1230	1220	1220	100,00 %
I	239	940	934	934	100,00 %
I	240	890	856	856	100,00 %
I	241	25700	25869	25869	100,00 %
I	242	31340	31311	31311	100,00 %
I	245	24950	25320	25320	100,00 %
I	247	3930	3944	3944	100,00 %
I	305	19710	19458	19458	100,00 %
I	306	4090	4167	4167	100,00 %
I	307	10410	10504	10504	100,00 %
I	310	14010	13566	13566	100,00 %
I	325	900	784	642	81,90 %
I	326	700	509	509	100,00 %
I	339	495	532	532	100,00 %
I	340	545	533	533	100,00 %
I	341	1175	1202	1171	97,40 %
I	348	925	905	890	98,30 %
I	357	500	501	501	100,00 %
I	358	815	800	800	100,00 %
I	359	275	266	263	98,90 %
I	360	2080	2087	1762	84,40 %
I	361	558	560	485	86,60 %
I	363	120	109	109	100,00 %
I	364	320	352	352	100,00 %
I	365	286	241	241	100,00 %
I	372	756	380	289	76,10 %
I	376	220	218	214	98,20 %
I	378	750	746	746	100,00 %
I	379	417	422	305	72,30 %
I	405	1055	1052	711	67,60 %
I	406	421	461	319	69,20 %
I	445	2862	2936	2936	100,00 %
I	446	19620	20110	20110	100,00 %
I	455	6360	6262	6262	100,00 %
I	456	1910	1969	1969	100,00 %
I	457	780	857	857	100,00 %
I	458	188	164	164	100,00 %
I	463	58	60	55	91,70 %
I	473	21	18	18	100,00 %

Données cadastrales		Superficies en m ²			Exonération
Parcelle		Références		interceptée	Valeur en %
Section	N°	Fiscale	Cadastre	ouvrant droit	donnant droit
I	474	3	6	5	83,30 %
I	482	3296	3292	3276	99,50 %
I	483	653	673	673	100,00 %
I	484	817	762	757	99,30 %
I	485	14560	13879	13879	100,00 %
I	486	14000	14723	14723	100,00 %
I	488	484	492	477	97,00 %
I	493	56	62	62	100,00 %
I	494	88	97	97	100,00 %
I	495	3238	2882	2882	100,00 %
I	496	44866	44855	44855	100,00 %
I	497	1137	1126	1126	100,00 %
I	498	437	458	458	100,00 %
I	516	10000	9949	9949	100,00 %
I	517	7930	7900	7900	100,00 %
I	519	64	42	42	100,00 %
I	520	23727	22554	22554	100,00 %
I	521	27425	28361	28361	100,00 %
I	522	3216	3200	2116	66,10 %
I	523	174	206	206	100,00 %
I	524	1446	1350	1350	100,00 %
I	525	7806	8088	8088	100,00 %
I	526	4384	4420	4420	100,00 %
I	527	303	337	337	100,00 %
I	528	257	270	270	100,00 %
YC	1	7690	7685	7685	100,00 %
YC	2	3010	2983	2983	100,00 %
YC	3	4550	4514	4514	100,00 %
YC	4	4550	4569	4569	100,00 %
YC	5	2920	2840	2840	100,00 %
YC	6	3620	3652	3652	100,00 %
YC	7	2270	2319	2319	100,00 %
YC	8	26590	26614	26614	100,00 %
YC	9	940	961	961	100,00 %
YC	10	15840	16099	14729	91,50 %
YC	11	57990	57893	57893	100,00 %
YC	12	43540	44332	40887	92,20 %
YC	13	10090	9999	9999	100,00 %
YC	14	1990	1933	1933	100,00 %
YC	16	3340	3439	2785	81,00 %
YC	17	7930	8011	7881	98,40 %
YC	18	1210	1337	1333	99,70 %
YC	19	5410	5342	4538	84,90 %
YC	26	36288	36231	36231	100,00 %
YC	27	36290	36235	36235	100,00 %
YC	28	36288	36230	36230	100,00 %
YC	29	36288	36232	36232	100,00 %
YC	30	8821	8806	8806	100,00 %
YC	31	6068	6060	6060	100,00 %
YC	32	35172	35117	35117	100,00 %
YC	33	3044	3039	3039	100,00 %
YC	34	2461	2457	2457	100,00 %
YC	35	11717	11699	11699	100,00 %
YC	36	27582	27540	27297	99,10 %
YC	39	1122	1120	1120	100,00 %
YC	40	1424	1422	1355	95,30 %
YC	43	689	688	682	99,10 %
YC	44	7181	7170	7051	98,30 %
YD	1	12480	12448	12448	100,00 %
YD	2	1140	1132	1132	100,00 %
YD	3	450	467	467	100,00 %
YD	4	360	346	346	100,00 %
YD	5	650	690	690	100,00 %
YD	6	260	257	257	100,00 %
YD	7	440	432	432	100,00 %
YD	8	100	115	115	100,00 %
YD	9	340	351	351	100,00 %
YD	10	340	325	325	100,00 %
YD	11	400	405	405	100,00 %
YD	12	900	900	900	100,00 %
YD	13	5660	5657	5657	100,00 %
YD	14	13760	13794	13794	100,00 %
YD	15	1530	1530	1530	100,00 %
YD	17	1080	1080	1080	100,00 %
YD	18	38950	39031	39002	99,90 %
YD	19	44050	44020	44020	100,00 %
YD	20	29400	29345	29345	100,00 %
YD	21	5540	5423	5423	100,00 %
YD	22	6410	6391	6391	100,00 %
YD	23	8470	8566	8566	100,00 %
YD	24	17160	17082	17082	100,00 %
YD	25	4340	4369	4369	100,00 %
YD	26	3720	3674	3674	100,00 %
YD	27	18680	18742	18742	100,00 %
YD	28	27830	27598	27598	100,00 %
YD	29	15000	14980	14980	100,00 %
YD	30	32160	32073	32073	100,00 %
YD	31	300	326	326	100,00 %
YD	32	3180	3144	2228	70,90 %
YD	33	600	635	355	55,90 %

Données cadastrales		Superficies en m ²			Exonération
Parcelle		Références		interceptée	Valeur en %
Section	N°	Fiscale	Cadastré	ouvrant droit	donnant droit
YD	34	4550	4529	4529	100,00 %
YD	35	17230	17208	17208	100,00 %
YD	36	2080	2034	2025	99,60 %
YD	39	600	593	586	98,80 %
YD	41	560	518	518	100,00 %
YD	42	120	115	84	73,00 %
YD	44	3320	3339	3339	100,00 %
YD	45	4540	4508	4508	100,00 %
YD	46	1790	1751	1749	99,90 %
YD	47	706	723	723	100,00 %
YD	54	29	19	14	73,70 %
YD	55	29	33	22	66,70 %
YD	59	494	512	443	86,50 %
YD	60	517	539	452	83,90 %
YD	61	540	548	472	86,10 %
YD	63	945	964	964	100,00 %
YD	64	7965	7896	7896	100,00 %
YD	65	477	530	530	100,00 %
YD	66	72	79	79	100,00 %
YD	67	2121	2086	2086	100,00 %
YD	68	65	88	88	100,00 %
YD	69	14019	14009	14009	100,00 %
YD	70	15	15	9	60,00 %
YD	72	84	35	35	100,00 %
YD	164	889	906	906	100,00 %
YD	165	771	785	747	95,20 %
YE	1	5140	5119	5119	100,00 %
YE	2	3380	3438	3438	100,00 %
YE	3	1220	1217	1217	100,00 %
YE	4	15940	15969	15969	100,00 %
YE	5	3160	3175	3175	100,00 %
YE	6	6850	6893	6893	100,00 %
YE	7	17120	17096	17096	100,00 %
YE	8	12820	12786	12786	100,00 %
YE	9	7490	7415	7415	100,00 %
YE	10	760	751	751	100,00 %
YE	11	770	775	775	100,00 %
YE	12	450	441	441	100,00 %
YE	13	810	891	888	99,70 %
YE	14	2010	2042	2042	100,00 %
YE	15	1500	1485	1485	100,00 %
YE	16	3530	3495	3488	99,80 %
YE	17	1050	1047	1047	100,00 %
YE	18	7680	7744	7744	100,00 %
YE	19	2420	2457	2457	100,00 %
YE	21	2400	2404	2404	100,00 %
YE	22	4880	4904	4904	100,00 %
YE	23	880	838	838	100,00 %
YE	24	2080	2158	2158	100,00 %
YE	25	6600	6566	6462	98,40 %
YE	26	9470	9504	9504	100,00 %
YE	27	14140	13962	13962	100,00 %
YE	28	2624	2620	2620	100,00 %
YE	29	803	802	802	100,00 %
YE	30	2363	2359	2359	100,00 %
YE	31	1738	1736	1736	100,00 %
YE	32	607	606	606	100,00 %
YE	33	610	608	608	100,00 %
YE	34	730	729	729	100,00 %
YE	35	729	727	727	100,00 %
YE	36	1491	1489	1489	100,00 %
YE	37	2475	2471	2471	100,00 %
YE	38	608	608	608	100,00 %
YE	39	1865	1862	1862	100,00 %
YE	40	1219	1217	1217	100,00 %
YE	41	619	619	619	100,00 %
YE	42	625	624	624	100,00 %
YE	43	652	651	651	100,00 %
YE	44	655	654	654	100,00 %
YE	45	1271	1270	1270	100,00 %
YE	46	619	618	618	100,00 %
YE	47	651	650	650	100,00 %
YE	48	671	670	670	100,00 %
YE	49	657	656	656	100,00 %
YE	50	1263	1262	1262	100,00 %
YE	51	606	604	604	100,00 %
YE	52	631	629	629	100,00 %
YE	53	238	238	238	100,00 %
YE	54	420	419	419	100,00 %
YE	55	1301	1299	1299	100,00 %
YE	56	656	655	655	100,00 %
YE	57	635	634	634	100,00 %
YE	58	832	830	830	100,00 %
YE	59	858	856	856	100,00 %
YE	60	1280	1278	1278	100,00 %
YE	61	632	631	631	100,00 %
YE	62	766	765	765	100,00 %
YE	63	747	746	746	100,00 %
YE	64	634	633	633	100,00 %
YE	65	321	321	321	100,00 %

Données cadastrales		Superficies en m ²			Exonération
Parcelle		Références		interceptée	Valeur en %
Section	N°	Fiscale	Cadastre	ouvrant droit	donnant droit
YE	66	617	616	616	100,00 %
YE	67	319	319	319	100,00 %
YE	68	318	318	318	100,00 %
YE	69	220	219	219	100,00 %
YE	70	107	107	107	100,00 %
YE	71	325	325	325	100,00 %
YE	72	326	325	325	100,00 %
YE	73	1299	1297	1297	100,00 %
YE	74	656	655	655	100,00 %
YE	75	662	661	661	100,00 %
YE	76	664	663	642	96,80 %
YE	77	1753	1750	1723	98,50 %
YE	79	1978	1975	1745	88,40 %
YE	84	1350	1348	1189	88,20 %
YE	85	2707	2703	2535	93,80 %
YE	86	3055	3050	3049	100,00 %
YE	165	480	479	467	97,50 %
YE	166	444	443	443	100,00 %
YE	167	191	191	191	100,00 %
YE	168	193	192	192	100,00 %
YE	169	152	152	152	100,00 %
YE	170	343	342	342	100,00 %
YE	172	498	497	497	100,00 %
YE	173	800	799	795	99,50 %
YE	174	455	455	455	100,00 %
YE	175	574	572	572	100,00 %
YE	176	1379	1376	1376	100,00 %
YH	1	5360	5361	5361	100,00 %
YH	2	940	990	990	100,00 %
YH	3	570	530	530	100,00 %
YH	4	920	904	904	100,00 %
YH	5	5320	5322	5322	100,00 %
YH	6	2000	2012	2012	100,00 %
YH	7	850	878	878	100,00 %
YH	8	8340	8319	8319	100,00 %
YH	9	1100	1116	1116	100,00 %
YH	10	1890	1888	1888	100,00 %
YH	11	990	1011	1011	100,00 %
YH	12	1440	1476	1476	100,00 %
YH	13	990	998	954	95,60 %
YH	14	2150	2144	1860	86,80 %
YH	15	1860	1849	1525	82,50 %
YH	16	670	659	331	50,20 %
YH	17	2500	2454	1949	79,40 %
YH	18	9200	9103	9042	99,30 %
YH	19	1770	1767	1767	100,00 %
YH	20	6020	5826	5826	100,00 %
YH	21	4880	5036	5036	100,00 %
YH	22	1310	1288	1288	100,00 %
YH	23	1650	1670	1670	100,00 %
YH	24	1420	1415	1415	100,00 %
YH	25	17610	17633	17633	100,00 %
YH	26	5530	5615	5615	100,00 %
YH	27	7670	7649	7649	100,00 %
YH	28	3030	3003	3003	100,00 %
YH	29	33140	33231	33231	100,00 %
YH	34	1180	1200	727	60,60 %
YH	35	230	233	233	100,00 %
YH	36	3400	3361	3361	100,00 %
YH	37	1100	1113	726	65,20 %
YH	38	4890	4908	4741	96,60 %
YH	39	12770	12738	12724	99,90 %
YH	40	6140	6167	6152	99,80 %
YH	41	2000	1973	1973	100,00 %
YH	42	6180	6288	6288	100,00 %
YH	43	11050	10711	10697	99,90 %
YH	44	3280	3468	3468	100,00 %
YH	45	540	536	536	100,00 %
YH	46	1250	1247	1247	100,00 %
YH	47	1900	2005	2005	100,00 %
YH	48	3930	4066	4066	100,00 %
YH	49	360	363	363	100,00 %
YH	50	400	443	443	100,00 %
YH	52	880	863	863	100,00 %
YH	53	8040	8037	7648	95,20 %
YH	54	600	608	586	96,40 %
YH	56	7170	7172	7172	100,00 %
YH	57	3210	3250	3250	100,00 %
YH	58	3520	3576	3576	100,00 %
YH	59	860	784	784	100,00 %
YH	63	450	414	414	100,00 %
YH	64	385	308	308	100,00 %
YH	65	493	484	484	100,00 %
YH	66	1917	1902	1902	100,00 %
YI	3	17570	17580	12613	71,70 %
YI	4	34060	33874	33611	99,20 %
YI	5	4440	4474	4381	97,90 %
YI	6	20290	20181	20181	100,00 %
YI	7	17960	18000	18000	100,00 %
YI	8	1750	1788	1788	100,00 %

Données cadastrales		Superficies en m ²			Exonération
Parcelle		Références		interceptée	Valeur en %
Section	N°	Fiscale	Cadastre	ouvrant droit	donnant droit
YI	9	1400	1382	1382	100,00 %
YI	10	1030	1007	1007	100,00 %
YI	11	1980	1996	1996	100,00 %
YI	12	9350	9426	9426	100,00 %
YI	14	1030	1059	1048	99,00 %
YI	15	2900	2899	2759	95,20 %
YI	16	8500	8548	8298	97,10 %
YI	18	240	277	277	100,00 %
YI	21	16490	16501	11944	72,40 %
YI	28	30970	31073	31041	99,90 %
YI	29	6450	6427	6427	100,00 %
YI	30	9140	9143	9143	100,00 %
YI	31	1350	1306	1306	100,00 %
YI	32	1430	1420	1420	100,00 %
YI	33	4240	4271	4271	100,00 %
YI	34	9240	9205	9205	100,00 %
YI	35	3320	3353	3231	96,40 %
YI	36	160	160	160	100,00 %
YI	37	420	413	413	100,00 %
YI	38	310	317	317	100,00 %
YI	39	1360	1381	1381	100,00 %
YI	40	9950	9962	9962	100,00 %
YI	41	460	460	460	100,00 %
YI	42	410	400	400	100,00 %
YI	43	1000	997	997	100,00 %
YI	44	100	109	109	100,00 %
YI	45	430	425	425	100,00 %
YI	46	1080	1108	1108	100,00 %
YI	47	2930	2893	2893	100,00 %
YI	48	1060	978	978	100,00 %
YI	49	910	943	943	100,00 %
YI	50	5520	5557	5557	100,00 %
YI	51	1100	1087	1087	100,00 %
YI	52	10720	10652	10652	100,00 %
YI	53	4960	4913	4913	100,00 %
YI	54	11760	11834	11834	100,00 %
YI	55	4000	3985	3985	100,00 %
YI	56	12700	12643	12643	100,00 %
YI	57	3590	3570	3570	100,00 %
YI	58	3680	3645	3645	100,00 %
YI	59	6080	6023	6023	100,00 %
YI	63	2480	2489	2489	100,00 %
YI	64	1030	1061	1061	100,00 %
YI	65	530	553	553	100,00 %
YI	66	5460	5469	5469	100,00 %
YI	67	3980	4003	4003	100,00 %
YI	68	3450	3307	3307	100,00 %
YI	69	9190	9215	9215	100,00 %
YI	70	840	846	846	100,00 %
YI	71	260	227	227	100,00 %
YI	72	220	227	227	100,00 %
YI	73	8180	8123	8123	100,00 %
YI	74	9240	9323	9323	100,00 %
YI	75	3400	3392	3392	100,00 %
YI	76	2900	2958	2958	100,00 %
YI	77	2610	2575	2575	100,00 %
YI	78	2580	2606	2606	100,00 %
YI	79	15420	15096	15096	100,00 %
YI	80	16050	16245	16245	100,00 %
YI	81	17960	17816	17816	100,00 %
YI	83	1350	1355	1342	99,00 %
YI	85	20	18	18	100,00 %
YI	86	65500	65759	65759	100,00 %
YI	87	2250	2211	2211	100,00 %
YI	94	1400	1447	1447	100,00 %
YI	95	5610	5586	3275	58,60 %
YI	96	77970	77952	77768	99,80 %
YI	97	1798	1818	1818	100,00 %
YI	98	30242	29930	29930	100,00 %
YI	99	587	569	569	100,00 %
YI	100	583	602	602	100,00 %
YI	101	21992	22023	15193	69,00 %
YI	112	1844	1840	1837	99,80 %
YI	113	948	946	808	85,40 %
YI	114	2666	2663	2663	100,00 %
YI	115	5412	5403	4492	83,10 %
YI	116	553	441	239	54,20 %
YI	137	693	692	566	81,80 %
YI	138	109	109	109	100,00 %
YI	139	144	144	105	72,90 %
YI	149	162	162	161	99,40 %
YI	150	1748	1703	1286	75,50 %
YI	151	540	539	539	100,00 %
YI	152	28210	27990	27990	100,00 %
YI	155	357	371	287	77,40 %
YI	161	9303	9368	8395	89,60 %
YL	14	2400	2361	2361	100,00 %
YL	15	12590	12603	12603	100,00 %
YL	16	11060	10473	10472	100,00 %
YL	17	21160	21207	21203	100,00 %

Données cadastrales		Superficies en m ²			Exonération
Parcelle		Références		interceptée	Valeur en %
Section	N°	Fiscale	Cadastre	ouvrant droit	donnant droit
YL	18	16840	16698	16698	100,00 %
YL	19	24690	24706	24706	100,00 %
YL	20	12200	12191	12191	100,00 %
YL	21	30620	30587	30587	100,00 %
YL	22	18430	18488	18488	100,00 %
ZA	1	11900	11366	11366	100,00 %
ZA	2	8436	8425	8425	100,00 %
ZA	3	8351	8365	8334	99,60 %
ZA	4	3240	3243	3163	97,50 %
ZA	5	1110	1090	1045	95,90 %
ZA	6	3992	4007	3764	93,90 %
ZA	7	3798	3815	3642	95,50 %
ZA	8	1814	1815	1814	99,90 %
ZA	9	515	557	557	100,00 %
ZA	10	3207	3267	3267	100,00 %
ZA	11	1653	1710	1710	100,00 %
ZA	12	1014	1085	1085	100,00 %
ZA	13	8415	8452	8445	99,90 %
ZA	14	3260	3245	2537	78,20 %
ZA	15	302	308	226	73,40 %
ZA	16	7498	7560	7141	94,50 %
ZA	17	1673	1647	1647	100,00 %
ZA	18	1798	1793	1791	99,90 %
ZA	19	10437	10503	10452	99,50 %
ZA	20	1960	1915	975	50,90 %
ZA	21	2179	2136	2064	96,60 %
ZA	22	9105	9131	9131	100,00 %
ZA	23	5120	5015	5015	100,00 %
ZA	24	4091	4104	4104	100,00 %
ZA	25	389	373	373	100,00 %
ZA	26	2950	2943	2943	100,00 %
ZA	27	1155	1162	1162	100,00 %
ZA	28	1253	1248	1248	100,00 %
ZA	29	4977	4927	4927	100,00 %
ZA	30	5835	5810	5810	100,00 %
ZA	31	7832	7797	7797	100,00 %
ZA	32	13874	13874	13874	100,00 %
ZA	33	31801	31814	31814	100,00 %
ZA	34	20900	20884	20072	96,10 %
ZA	35	9680	9668	9259	95,80 %
ZA	36	38760	38614	38614	100,00 %
ZA	37	4820	4817	4817	100,00 %
ZA	38	24840	24814	24814	100,00 %
ZA	39	20175	20198	20198	100,00 %
ZA	40	30557	30953	30953	100,00 %
ZA	41	10650	11072	11072	100,00 %
ZA	42	17400	17472	17472	100,00 %
ZA	43	6280	6296	6296	100,00 %
ZA	44	400	410	410	100,00 %
ZA	45	11309	11319	11319	100,00 %
ZA	46	650	624	624	100,00 %
ZA	47	6880	6826	6826	100,00 %
ZA	48	2278	2266	2266	100,00 %
ZA	49	5588	5583	5583	100,00 %
ZA	50	6574	6599	6599	100,00 %
ZA	51	4524	4646	4646	100,00 %
ZA	52	31865	31840	31840	100,00 %
ZA	53	192	189	189	100,00 %
ZA	54	7686	7619	7619	100,00 %
ZA	55	5510	5451	5451	100,00 %
ZA	56	14181	14264	14264	100,00 %
ZA	57	3931	3875	3875	100,00 %
ZA	58	9553	9570	9570	100,00 %
ZA	59	1481	1443	1443	100,00 %
ZA	60	5744	5647	5647	100,00 %
ZA	61	17251	17051	17051	100,00 %
ZA	62	2303	2284	2284	100,00 %
ZA	63	2635	2636	2636	100,00 %
ZA	64	9393	9330	9330	100,00 %
ZA	65	2380	2288	2288	100,00 %
ZA	66	57620	56060	56060	100,00 %
ZA	67	8140	8132	8132	100,00 %
ZA	68	210	217	217	100,00 %
ZA	70	4620	4698	4698	100,00 %
ZA	71	4649	4673	4673	100,00 %
ZA	72	3791	3813	3813	100,00 %
ZA	73	2168	2143	2143	100,00 %
ZA	74	1098	1074	1074	100,00 %
ZA	75	8289	8156	8156	100,00 %
ZA	76	3013	3097	3095	99,90 %
ZA	77	7530	7560	7560	100,00 %
ZA	78	2919	2903	2903	100,00 %
ZA	79	9476	9464	9464	100,00 %
ZA	80	17550	17415	17415	100,00 %
ZA	81	4360	4408	4408	100,00 %
ZA	82	11900	11959	11959	100,00 %
ZA	83	512	500	500	100,00 %
ZA	84	1894	1923	1923	100,00 %
ZB	1	7052	7158	7158	100,00 %
ZB	2	2213	2260	2260	100,00 %

Données cadastrales		Superficies en m ²			Exonération
Parcelle		Références		interceptée	Valeur en %
Section	N°	Fiscale	Cadastre	ouvrant droit	donnant droit
ZB	3	210812	210682	210682	100,00 %
ZB	5	120222	120142	120142	100,00 %
ZB	6	41049	40646	40646	100,00 %
ZB	7	46355	46200	44491	96,30 %
ZB	8	1340	1357	1357	100,00 %
ZB	9	21270	21255	20710	97,40 %
ZB	10	11009	11050	11050	100,00 %
ZB	11	6978	6851	6851	100,00 %
ZB	12	7077	7072	7072	100,00 %
ZB	13	11559	11638	11638	100,00 %
ZB	14	14195	14173	14173	100,00 %
ZB	15	837	834	834	100,00 %
ZB	16	8565	8518	8518	100,00 %
ZB	21	5786	5852	5847	99,90 %
ZB	22	7504	7453	4594	61,60 %
ZB	23	3955	3898	3687	94,60 %
ZB	25	3263	3411	3411	100,00 %
ZB	27	3600	3575	3575	100,00 %
ZB	28	1310	1326	1326	100,00 %
ZB	29	611	633	633	100,00 %
ZB	30	2042	2031	2031	100,00 %
ZB	31	2100	2115	2115	100,00 %
ZB	32	646	658	658	100,00 %
ZB	33	301	283	283	100,00 %
ZB	34	643	648	648	100,00 %
ZB	35	1378	1371	1371	100,00 %
ZB	36	452	444	444	100,00 %
ZB	37	1000	978	978	100,00 %
ZB	38	5282	5303	5303	100,00 %
ZB	39	3320	3338	3338	100,00 %
ZB	40	838	866	866	100,00 %
ZB	42	17472	17477	17477	100,00 %
ZB	44	11549	11602	11602	100,00 %
ZB	45	25340	25290	25290	100,00 %
ZB	46	40000	39847	39847	100,00 %
ZB	47	7409	7352	7352	100,00 %
ZB	48	3061	3059	3059	100,00 %
ZB	49	1213	1224	1224	100,00 %
ZB	51	6414	6366	6366	100,00 %
ZB	52	8058	8004	8004	100,00 %
ZB	53	2551	2554	2554	100,00 %
ZB	54	10240	10247	10247	100,00 %
ZB	55	28205	28236	28236	100,00 %
ZB	56	18764	18847	18847	100,00 %
ZB	57	41831	41861	41861	100,00 %
ZB	58	21478	21195	21195	100,00 %
ZB	59	731	1225	1225	100,00 %
ZB	60	21773	21766	21766	100,00 %
ZB	61	7263	7263	7263	100,00 %
ZB	62	3597	3556	3556	100,00 %
ZB	63	4215	4181	4181	100,00 %
ZB	64	8097	8059	8059	100,00 %
ZB	65	6840	6841	6841	100,00 %
ZB	66	4460	4427	4427	100,00 %
ZB	67	2343	2344	2344	100,00 %
ZB	68	2794	2792	2792	100,00 %
ZB	69	3755	3748	3748	100,00 %
ZB	70	2870	2861	2861	100,00 %
ZB	71	3960	3843	3843	100,00 %
ZB	72	404	389	389	100,00 %
ZB	73	3112	2740	2740	100,00 %
ZB	74	19630	19863	19863	100,00 %
ZB	75	1855	1825	1825	100,00 %
ZB	76	8951	9018	9018	100,00 %
ZB	77	14342	14247	14247	100,00 %
ZB	78	11166	11085	11085	100,00 %
ZB	79	1778	1804	1804	100,00 %
ZB	80	623	1394	1394	100,00 %
ZB	81	18100	18005	18005	100,00 %
ZB	82	20502	20503	20503	100,00 %
ZB	83	3372	3456	3456	100,00 %
ZB	84	2714	2684	2684	100,00 %
ZB	85	2190	2180	2180	100,00 %
ZB	86	8550	8561	8561	100,00 %
ZB	87	541	570	570	100,00 %
ZB	88	2821	2794	2794	100,00 %
ZB	89	1160	1170	1170	100,00 %
ZB	90	4006	3980	3980	100,00 %
ZB	91	2453	2422	2422	100,00 %
ZB	92	1625	1633	1633	100,00 %
ZB	93	2770	2783	2783	100,00 %
ZB	94	2365	2345	2345	100,00 %
ZB	95	2565	2591	2591	100,00 %
ZB	96	2513	2453	2453	100,00 %
ZB	97	1910	1955	1955	100,00 %
ZB	98	15080	14987	14987	100,00 %
ZB	99	5549	5708	5708	100,00 %
ZB	100	14838	14768	14768	100,00 %
ZB	101	13125	13143	13143	100,00 %
ZB	102	2250	2271	2271	100,00 %

Données cadastrales		Superficies en m²			Exonération
Parcelle		Références		interceptée	Valeur en %
Section	N°	Fiscale	Cadastre	ouvrant droit	donnant droit
ZB	103	3820	3785	3785	100,00 %
ZB	104	3070	3027	3027	100,00 %
ZB	105	6530	6524	6524	100,00 %
ZB	106	320	321	321	100,00 %
ZB	107	5500	5526	5526	100,00 %
ZB	108	2020	2064	2064	100,00 %
ZB	109	1309	1349	1349	100,00 %
ZB	111	2322	2365	2365	100,00 %
ZB	112	6295	6269	6269	100,00 %
ZB	113	3470	3579	3579	100,00 %
ZB	114	6053	5996	5996	100,00 %
ZB	115	11593	11507	11355	98,70 %
ZB	117	985	962	557	57,90 %
ZB	118	3395	3373	3373	100,00 %
ZB	119	2224	2112	2112	100,00 %
ZB	134	4364	4288	4143	96,60 %
ZB	136	4350	4364	4304	98,60 %
ZB	137	3600	3706	1943	52,40 %
ZB	144	141	135	123	91,10 %
ZB	152	17341	17295	16399	94,80 %
ZB	156	1469	1467	750	51,10 %
ZB	159	172	171	104	60,80 %
ZB	166	6001	5992	5992	100,00 %
ZC	1	3630	3623	3623	100,00 %
ZC	3	1567	1554	1554	100,00 %
ZC	4	2150	2133	2133	100,00 %
ZC	5	578	588	588	100,00 %
ZC	6	765	759	759	100,00 %
ZC	7	1254	1251	1251	100,00 %
ZC	8	798	778	778	100,00 %
ZC	9	2595	2612	2612	100,00 %
ZC	10	825	809	809	100,00 %
ZC	11	1590	1608	1608	100,00 %
ZC	12	2630	2620	2620	100,00 %
ZC	13	5645	5662	5662	100,00 %
ZC	14	38061	37981	37981	100,00 %
ZC	15	15400	15377	15377	100,00 %
ZC	16	16890	16926	16926	100,00 %
ZC	17	6260	6281	6281	100,00 %
ZC	18	13500	13474	13474	100,00 %
ZC	19	3760	3796	3796	100,00 %
ZC	21	4120	4134	4134	100,00 %
ZC	22	5110	5102	5102	100,00 %
ZC	23	3455	3437	3437	100,00 %
ZC	24	5710	5708	5708	100,00 %
ZC	25	12097	12029	12029	100,00 %
ZC	26	928	946	946	100,00 %
ZC	27	830	822	822	100,00 %
ZC	28	702	715	715	100,00 %
ZC	29	747	752	752	100,00 %
ZC	30	601	593	593	100,00 %
ZC	31	186	193	193	100,00 %
ZC	32	992	980	980	100,00 %
ZC	33	348	367	367	100,00 %
ZC	34	439	445	445	100,00 %
ZC	35	662	669	669	100,00 %
ZC	36	4580	4541	4541	100,00 %
ZC	37	3750	3719	3719	100,00 %
ZC	39	664	674	674	100,00 %
ZC	40	7826	7821	7821	100,00 %
ZC	42	765	847	847	100,00 %
ZC	43	9359	9320	9320	100,00 %
ZC	44	12860	12890	12890	100,00 %
ZC	45	8859	8797	8797	100,00 %
ZC	46	1267	1285	1285	100,00 %
ZC	47	11005	11138	11138	100,00 %
ZC	48	4430	4451	4451	100,00 %
ZC	49	7692	7659	7659	100,00 %
ZC	50	9543	9763	9763	100,00 %
ZC	52	6050	6048	6048	100,00 %
ZC	53	1049	1008	1008	100,00 %
ZC	54	1782	1789	1789	100,00 %
ZC	55	5402	5397	5397	100,00 %
ZC	56	4466	4494	4494	100,00 %
ZC	57	1340	1320	1320	100,00 %
ZC	58	3966	3978	3978	100,00 %
ZC	59	3329	3336	3336	100,00 %
ZC	60	4983	4949	4949	100,00 %
ZC	61	8036	8002	8002	100,00 %
ZC	62	11968	12033	12033	100,00 %
ZC	63	3215	3160	3160	100,00 %
ZC	64	3538	3504	3504	100,00 %
ZC	65	4000	4053	4053	100,00 %
ZC	66	739	753	753	100,00 %
ZC	67	1550	1559	1559	100,00 %
ZC	68	816	871	871	100,00 %
ZC	69	1250	1304	1304	100,00 %
ZC	70	4445	4507	4507	100,00 %
ZC	71	5806	5701	5701	100,00 %
ZC	72	3670	3737	3737	100,00 %

Données cadastrales		Superficies en m ²			Exonération
Parcelle		Références		interceptée	Valeur en %
Section	N°	Fiscale	Cadastré	ouvrant droit	donnant droit
ZC	73	2233	2178	2178	100,00 %
ZC	74	2150	2147	2147	100,00 %
ZC	75	8615	8554	8554	100,00 %
ZC	78	35800	35820	35820	100,00 %
ZC	79	17321	17368	17368	100,00 %
ZC	82	660	701	697	99,40 %
ZC	83	370	373	329	88,20 %
ZC	84	71485	71961	71961	100,00 %
ZC	85	63982	62948	62948	100,00 %
ZC	87	2551	2535	2430	95,90 %
ZD	1	4972	4994	4994	100,00 %
ZD	2	4735	4649	4649	100,00 %
ZD	3	7394	7136	7136	100,00 %
ZD	4	1608	1538	1538	100,00 %
ZD	5	2696	2695	2695	100,00 %
ZD	6	8892	9179	9179	100,00 %
ZD	7	9683	9810	9810	100,00 %
ZD	8	1343	1382	1382	100,00 %
ZD	9	20027	20273	20273	100,00 %
ZD	10	8340	8409	8409	100,00 %
ZD	11	3344	3471	3471	100,00 %
ZD	12	15071	15105	15105	100,00 %
ZD	13	3598	3682	3682	100,00 %
ZD	14	3562	3523	3523	100,00 %
ZD	15	2940	2905	2905	100,00 %
ZD	16	5565	5686	5686	100,00 %
ZD	17	2918	2866	2866	100,00 %
ZD	18	12950	12967	12967	100,00 %
ZD	19	7100	7146	7146	100,00 %
ZD	20	6681	6654	6654	100,00 %
ZD	21	4952	4967	4967	100,00 %
ZD	22	3888	3886	3886	100,00 %
ZD	23	2096	2103	2103	100,00 %
ZD	24	2392	2360	2360	100,00 %
ZD	25	3915	3905	3905	100,00 %
ZD	26	2256	2258	2258	100,00 %
ZD	27	900	907	907	100,00 %
ZD	28	7125	7171	7171	100,00 %
ZD	30	17148	17071	17071	100,00 %
ZD	31	892	900	900	100,00 %
ZD	32	8990	9085	9085	100,00 %
ZD	33	6993	7035	7035	100,00 %
ZD	34	652	684	684	100,00 %
ZD	35	4681	4687	4687	100,00 %
ZD	36	4067	4076	4076	100,00 %
ZD	37	3645	3694	3694	100,00 %
ZD	38	13943	13993	13993	100,00 %
ZD	40	2645	2758	2758	100,00 %
ZD	41	1400	1362	1362	100,00 %
ZD	42	7320	7307	7307	100,00 %
ZD	43	13837	13653	13653	100,00 %
ZD	44	7370	7371	7371	100,00 %
ZD	45	5458	5374	5374	100,00 %
ZD	46	8680	8711	8711	100,00 %
ZD	47	5111	5100	5100	100,00 %
ZD	48	6810	6792	6792	100,00 %
ZD	49	3000	3019	3019	100,00 %
ZD	50	3461	3442	3442	100,00 %
ZD	51	833	813	813	100,00 %
ZD	52	5507	5494	5494	100,00 %
ZD	53	6479	6417	6417	100,00 %
ZD	54	4018	4003	4003	100,00 %
ZD	55	1854	1833	1833	100,00 %
ZD	56	2162	2146	2146	100,00 %
ZD	57	528	528	528	100,00 %
ZD	58	617	621	621	100,00 %
ZD	59	16410	16304	16304	100,00 %
ZD	60	8365	8407	8407	100,00 %
ZD	61	3175	3208	3208	100,00 %
ZD	62	2060	2115	2115	100,00 %
ZD	63	12781	12725	12725	100,00 %
ZD	64	1886	1815	1815	100,00 %
ZD	65	7600	7610	7610	100,00 %
ZD	66	11300	11196	11196	100,00 %
ZD	67	10008	9965	9965	100,00 %
ZD	69	24400	24379	24379	100,00 %
ZD	70	22151	22197	22197	100,00 %
ZD	71	10280	10246	10246	100,00 %
ZD	72	28550	28474	28474	100,00 %
ZD	73	19317	19499	19499	100,00 %
ZD	74	22140	22267	22267	100,00 %
ZD	75	334	385	385	100,00 %
ZD	76	10112	10085	10085	100,00 %
ZD	77	6275	6223	6223	100,00 %
ZD	78	10622	10625	10625	100,00 %
ZD	79	11190	11229	11229	100,00 %
ZD	80	8616	8609	8609	100,00 %
ZD	81	40175	40170	40170	100,00 %
ZD	82	6405	6413	6413	100,00 %
ZD	83	1431	1478	1478	100,00 %

Données cadastrales		Superficies en m ²			Exonération
Parcelle		Références		interceptée	Valeur en %
Section	N°	Fiscale	Cadastre	ouvrant droit	donnant droit
ZD	84	21370	21587	21587	100,00 %
ZD	85	16939	16911	16911	100,00 %
ZD	86	22345	23497	23497	100,00 %
ZD	87	24417	24149	24149	100,00 %
ZD	88	12659	12617	12617	100,00 %
ZD	89	10947	10922	10922	100,00 %
ZD	90	17430	17320	17320	100,00 %
ZD	91	12939	13058	13058	100,00 %
ZD	92	23553	23908	23908	100,00 %
ZD	93	8379	7779	7779	100,00 %
ZE	1	6360	6223	6223	100,00 %
ZE	2	710	703	703	100,00 %
ZE	3	600	609	609	100,00 %
ZE	4	8420	8488	8488	100,00 %
ZE	5	2790	2750	2750	100,00 %
ZE	6	4630	4613	4613	100,00 %
ZE	7	3440	3398	3398	100,00 %
ZE	8	3680	3659	3659	100,00 %
ZE	9	2420	2396	2396	100,00 %
ZE	10	1740	1748	1748	100,00 %
ZE	11	2290	2268	2268	100,00 %
ZE	12	2290	2289	2289	100,00 %
ZE	13	1220	1269	1269	100,00 %
ZE	14	2050	1991	1991	100,00 %
ZE	15	1000	994	994	100,00 %
ZX	15	5330	5579	5521	99,00 %
ZX	16	6700	6694	6694	100,00 %
ZX	17	13890	13851	13851	100,00 %
ZX	18	19710	19581	19581	100,00 %
ZX	19	17930	17977	17977	100,00 %
ZX	22	3000	3049	3049	100,00 %
ZX	24	2530	2881	2881	100,00 %
ZX	25	86880	86647	86647	100,00 %
ZX	26	4420	4380	4380	100,00 %
ZX	30	2270	2189	2189	100,00 %
ZX	32	20720	20735	20735	100,00 %
ZX	34	21890	21963	21963	100,00 %
ZX	35	15660	15543	15543	100,00 %
ZX	36	15600	15603	15603	100,00 %
ZX	37	17810	17863	17863	100,00 %
ZX	38	17970	17943	17943	100,00 %
ZX	39	59110	58823	58823	100,00 %
ZX	40	24800	24764	24764	100,00 %
ZX	42	19250	19178	19178	100,00 %
ZX	47	1220	1190	1190	100,00 %
ZX	54	281	280	280	100,00 %
ZX	55	4649	4557	4557	100,00 %
ZX	56	1023	1023	1023	100,00 %
ZX	57	21297	21208	21208	100,00 %
ZX	58	1514	1525	1525	100,00 %
ZX	59	9166	9223	9223	100,00 %
ZX	60	101450	101183	101183	100,00 %
ZX	61	3270	3265	3265	100,00 %
ZX	62	357	356	356	100,00 %
ZX	63	8983	9088	9088	100,00 %
ZX	64	247	247	247	100,00 %
ZX	65	19073	19145	19145	100,00 %
ZX	66	60	60	60	100,00 %
ZX	67	3350	3397	3397	100,00 %
ZX	68	208	208	208	100,00 %
ZX	69	8752	8767	8767	100,00 %
ZX	70	372	372	372	100,00 %
ZX	71	10738	10714	10714	100,00 %
ZX	72	384	383	383	100,00 %
ZX	73	56859	56664	56402	99,50 %
ZX	74	477	476	476	100,00 %
ZX	75	172	172	172	100,00 %
ZX	76	13408	13239	13200	99,70 %
ZX	77	1451	1476	1476	100,00 %
ZX	78	2709	2754	2754	100,00 %
ZX	79	2003	1999	1999	100,00 %
ZX	80	18207	18231	18231	100,00 %
ZY	1	3810	3867	3867	100,00 %
ZY	2	1730	2366	2365	100,00 %
ZY	3	10030	9974	9974	100,00 %
ZY	4	3800	3781	3781	100,00 %
ZY	5	5810	5789	5789	100,00 %
ZY	6	410	403	403	100,00 %
ZY	7	1090	1127	1127	100,00 %
ZY	8	4640	4648	4626	99,50 %
ZY	10	790	753	753	100,00 %
ZY	11	12910	12902	12143	94,10 %
ZY	13	1200	1217	1041	85,50 %
ZY	14	1160	1111	1077	96,90 %
ZY	15	6560	6506	6506	100,00 %
ZY	16	1160	1332	744	55,90 %
ZY	17	1070	1297	1053	81,20 %
ZY	18	65260	65078	65078	100,00 %
ZY	19	46720	46534	46534	100,00 %
ZY	20	65190	65054	65054	100,00 %

Données cadastrales		Superficies en m ²			Exonération
Parcelle		Références		interceptée	Valeur en %
Section	N°	Fiscale	Cadaastre	ouvrant droit	donnant droit
ZY	21	21920	21826	21826	100,00 %
ZY	23	2080	2102	2102	100,00 %
ZY	24	5040	6264	6259	99,90 %
ZY	28	2180	2209	2209	100,00 %
ZY	29	17070	16993	16993	100,00 %
ZY	30	23740	23609	23609	100,00 %
ZY	31	37700	37604	37604	100,00 %
ZY	32	10240	10263	10263	100,00 %
ZY	33	64980	64859	64859	100,00 %
ZY	34	3460	3253	3253	100,00 %
ZY	35	3840	3939	3939	100,00 %
ZY	36	1400	1519	1506	99,10 %
ZY	42	840	824	641	77,80 %
ZY	43	5170	5133	4759	92,70 %
ZY	44	5896	5887	5887	100,00 %
ZY	45	178824	178183	176056	98,80 %
ZY	46	2857	2853	2853	100,00 %
ZY	47	73143	72867	72867	100,00 %
ZY	48	2166	2159	2159	100,00 %
ZY	49	16854	16794	16794	100,00 %
ZY	50	1367	1364	1364	100,00 %
ZY	51	14823	14810	14810	100,00 %

ANNEXE – B

Site NATURA 2000 : «Vallée de la Loire»

Répertoire des parcelles par commune

MAUVES SUR LOIRE - INSEE 44094

Données cadastrales		Superficies en m ²			Exonération
Parcelle		Références		interceptée	Valeur en %
Section	N°	Fiscale	Cadastre	ouvrant droit	donnant droit
AA	44	419	418	324	77,50 %
AA	46	2597	2593	2489	96,00 %
AA	47	3791	3785	3785	100,00 %
AA	48	5381	5373	5373	100,00 %
AA	49	3958	3952	3952	100,00 %
AA	50	2097	2094	2094	100,00 %
AA	52	2892	2888	2742	94,90 %
AA	53	5890	5882	5882	100,00 %
AA	54	3787	3781	3781	100,00 %
AA	55	3431	3426	3426	100,00 %
AA	56	2710	2712	2712	100,00 %
AA	57	5890	5881	5881	100,00 %
AB	5	60	60	53	88,30 %
AB	127	2533	2530	1757	69,40 %
AB	128	3167	3162	3162	100,00 %
AB	129	4105	4098	4098	100,00 %
AB	130	8126	8114	8114	100,00 %
AB	131	383	382	382	100,00 %
AB	132	847	845	845	100,00 %
AB	133	3313	3309	3309	100,00 %
AB	134	3766	3760	3760	100,00 %
AB	135	2497	2493	2493	100,00 %
AB	136	1842	1839	1839	100,00 %
AB	137	3595	3589	3589	100,00 %
AB	138	4675	4668	4668	100,00 %
AB	139	3215	3210	3210	100,00 %
AB	140	6126	6117	6117	100,00 %
AB	141	4710	4701	4639	98,70 %
AB	142	4744	4738	4575	96,60 %
AB	143	2473	2469	2469	100,00 %
AB	144	4775	4768	4768	100,00 %
AB	145	809	808	803	99,40 %
AB	183	1213	1212	1212	100,00 %
AB	184	19339	19309	19100	98,90 %
AB	185	1536	1534	773	50,40 %
AL	35	32321	32272	22993	71,20 %
C	341	11300	11455	11381	99,40 %
C	342	8390	9257	8659	93,50 %
C	343	7350	7162	6768	94,50 %
C	344	9600	9574	9455	98,80 %
C	530	1800	1945	1798	92,40 %
C	531	14380	14384	9651	67,10 %
C	532	14020	14082	14082	100,00 %
C	533	18110	18464	18464	100,00 %
C	534	6810	7972	7972	100,00 %
C	535	13950	14068	14068	100,00 %
C	536	7840	7435	7435	100,00 %
C	537	7970	7421	7421	100,00 %
C	538	8350	8132	8132	100,00 %
C	539	17230	17256	15880	92,00 %
C	540	9940	9906	9153	92,40 %
C	542	17310	17456	14645	83,90 %
C	549	17640	17760	17702	99,70 %
C	550	9140	9183	9178	99,90 %
C	551	6880	6930	6930	100,00 %
C	552	18950	18597	18597	100,00 %
C	553	9250	8928	8928	100,00 %
C	554	9930	9647	9647	100,00 %
C	555	7430	6986	6986	100,00 %
C	556	5680	4922	4922	100,00 %
C	557	3890	3736	3736	100,00 %
C	558	5660	5782	5782	100,00 %
C	559	14530	14196	14196	100,00 %
C	560	4730	4662	4662	100,00 %
C	561	29630	29832	29255	98,10 %
C	562	3700	3375	3375	100,00 %
C	563	7190	6871	6871	100,00 %
C	564	15490	14700	14700	100,00 %
D	48	1020	1034	1029	99,50 %
D	49	7630	7158	7158	100,00 %
D	61	1480	1457	1275	87,50 %
D	65	9987	10657	10657	100,00 %
D	66	6060	5823	5823	100,00 %
D	67	6800	6643	6643	100,00 %
D	68	6430	6418	6370	99,30 %
D	90	3285	3705	2553	68,90 %

Vu pour être annexé à mon arrêté du

Le PRÉFET,
Pour le préfet et par délégation
Le secrétaire général

19 AOÛT 2019

Serge BOULANGER

Données cadastrales		Superficies en m ²			Exonération
Parcelle		Références		interceptée	Valeur en %
Section	N°	Fiscale	Cadastré	ouvrant droit	donnant droit
D	91	685	822	767	93,30 %
D	92	48800	49152	46956	95,50 %
D	93	3320	3430	2338	68,20 %
D	94	9595	9455	6684	70,70 %
D	97	1970	1913	1913	100,00 %
D	98	19123	33532	33253	99,20 %
D	99	4425	4245	4245	100,00 %
D	100	49041	34880	34418	98,70 %
D	104	2465	2285	2251	98,50 %
D	105	14160	14135	13735	97,20 %
D	106	1940	1924	998	51,90 %
D	125	7745	7638	6647	87,00 %
D	404	2330	2353	2348	99,80 %
D	405	14665	14131	13875	98,20 %
D	406	2880	3039	2895	95,30 %
D	410	2210	2129	2129	100,00 %
D	411	1155	1147	1147	100,00 %
D	412	1155	1126	1126	100,00 %
D	1004	10690	10749	7346	68,30 %
D	1007	16585	17046	13289	78,00 %
D	2154	21156	21066	20517	97,40 %
D	2578	1239	1145	644	56,20 %
D	2579	60671	59967	57885	96,50 %
D	2737	16	15	15	100,00 %
D	2738	6514	6628	6177	93,20 %
D	3324	11455	11522	10994	95,40 %
ZE	22	7140	7162	7162	100,00 %
ZE	23	760	892	892	100,00 %
ZE	24	32800	32810	32810	100,00 %
ZE	25	4440	4263	4263	100,00 %
ZE	26	3480	3476	3476	100,00 %
ZE	27	1810	1788	1788	100,00 %
ZE	28	600	678	678	100,00 %
ZE	29	600	568	568	100,00 %
ZE	30	700	666	666	100,00 %
ZE	31	410	408	408	100,00 %
ZE	32	920	890	890	100,00 %
ZE	33	1170	1207	1207	100,00 %
ZE	34	2640	2693	2693	100,00 %
ZE	35	1870	1940	1940	100,00 %
ZE	36	960	988	988	100,00 %
ZE	37	710	719	719	100,00 %
ZE	38	1430	1401	1401	100,00 %
ZE	39	820	848	848	100,00 %
ZE	40	2560	2566	2566	100,00 %
ZE	41	2240	2230	2230	100,00 %
ZE	42	600	601	601	100,00 %
ZE	43	400	398	398	100,00 %
ZE	44	720	764	764	100,00 %
ZE	45	1020	1113	1113	100,00 %
ZE	46	1180	1032	1032	100,00 %
ZE	47	960	945	945	100,00 %
ZE	48	5780	5825	5825	100,00 %
ZE	49	15820	15871	15465	97,40 %
ZE	50	720	720	720	100,00 %
ZE	51	6210	6263	6263	100,00 %
ZE	52	6660	6642	6642	100,00 %
ZE	53	16380	16428	16329	99,40 %
ZE	56	8864	8831	8363	94,70 %
ZE	57	9536	9406	8827	93,80 %

ANNEXE – B

Site NATURA 2000 : «Vallée de la Loire»

Répertoire des parcelles par commune

MESANGER - INSEE 44096

Données cadastrales		Superficies en m ²			Exonération
Parcelle		Références		interceptée	Valeur en %
Section	N°	Fiscale	Cadastre	ouvrant droit	donnant droit
ZV	15	840	1296	1217	93,90 %
ZW	14	85060	83847	62386	74,40 %
ZW	17	10130	9864	7837	79,50 %
ZW	18	79680	77881	60417	77,60 %
ZX	14	1920	1609	1609	100,00 %
ZX	15	3740	3162	3162	100,00 %
ZX	16	3200	2524	2524	100,00 %
ZX	17	3120	2631	2631	100,00 %
ZX	19	3820	3715	3715	100,00 %
ZX	20	1870	1846	1117	60,50 %
ZX	163	686	685	685	100,00 %
ZX	164	595	603	603	100,00 %
ZX	165	1963	1924	1924	100,00 %
ZX	166	1680	1675	1675	100,00 %
ZX	167	2048	1996	1996	100,00 %
ZX	168	706	711	711	100,00 %
ZX	169	1475	1447	1447	100,00 %
ZX	170	703	697	697	100,00 %
ZX	237	30199	30079	23175	77,00 %
ZX	352	22534	22413	18483	82,50 %

Vu pour être annexé à mon arrêté du

Le PRÉFET,
Pour le préfet et par délégation
Le secrétaire général

Serge BOULANGER

19 AOÛT 2019

ANNEXE – B

Site NATURA 2000 : «Vallée de la Loire»

Répertoire des parcelles par commune

MONTRELAIS - INSEE 44104

Données cadastrales		Superficies en m ²			Exonération
Parcelle		Références		interceptée	Valeur en %
Section	N°	Fiscale	Cadastre	ouvrant droit	donnant droit
A	386	5873	6028	5635	93,50 %
A	388	3295	3304	3095	93,70 %
A	389	1434	1461	1461	100,00 %
A	390	2531	2615	2604	99,60 %
A	391	2455	2665	2665	100,00 %
A	392	5850	6343	6343	100,00 %
A	393	4395	4696	4696	100,00 %
A	394	304	320	320	100,00 %
A	395	10016	10229	10229	100,00 %
A	396	3692	3779	3770	99,80 %
A	399	1710	1789	1518	84,90 %
A	400	7965	7996	6326	79,10 %
A	401	31145	31919	29077	91,10 %
A	402	4490	4624	4624	100,00 %
A	403	3070	3150	3150	100,00 %
A	437	12075	12197	12197	100,00 %
A	438	4965	5787	5787	100,00 %
A	439	6990	7128	7128	100,00 %
A	440	9560	9917	8761	88,30 %
A	441	5088	5354	5347	99,90 %
A	442	1020	1056	1056	100,00 %
A	443	8875	5843	5843	100,00 %
A	446	2160	2224	2088	93,90 %
A	463	143	152	152	100,00 %
A	464	320	316	316	100,00 %
A	465	465	487	487	100,00 %
A	527	1695	1764	1140	64,60 %
A	528	4060	3936	3936	100,00 %
A	532	31730	31026	22679	73,10 %
A	533	1180	1209	1209	100,00 %
A	534	16645	17173	16713	97,30 %
A	535	4990	5342	5342	100,00 %
A	536	14870	14429	14429	100,00 %
A	537	4970	4829	4829	100,00 %
A	538	3120	3030	3030	100,00 %
A	539	13810	13885	13885	100,00 %
A	540	13455	13711	13711	100,00 %
A	1102	1515	1584	1584	100,00 %
A	1103	45	54	54	100,00 %
A	1117	6165	6258	6125	97,90 %
A	1118	1785	1799	1763	98,00 %
A	1119	3000	3102	2870	92,50 %
A	1490	343	362	252	69,60 %
B	52	2110	2174	1171	53,90 %
B	58	8470	8545	8125	95,10 %
B	59	11200	11287	11287	100,00 %
B	60	11450	12284	12284	100,00 %
B	63	6240	6454	6454	100,00 %
B	65	10140	10319	6006	58,20 %
B	66	8900	9429	9429	100,00 %
B	77	18290	17853	16271	91,10 %
B	229	1125	1185	1181	99,70 %
B	230	2490	2545	2545	100,00 %
B	231	15310	15307	15307	100,00 %
B	232	2130	2075	2075	100,00 %
B	233	560	572	572	100,00 %
B	234	580	603	603	100,00 %
B	235	2494	2636	2636	100,00 %
B	236	2435	2434	2434	100,00 %
B	237	2490	2552	2552	100,00 %
B	238	2870	3001	3001	100,00 %
B	239	1947	2071	2071	100,00 %
B	240	2105	2170	2170	100,00 %
B	241	2835	2869	2869	100,00 %
B	242	15100	14899	14899	100,00 %
B	243	15030	14873	14873	100,00 %
B	244	3450	3748	3748	100,00 %
B	245	1630	1678	1678	100,00 %
B	246	4500	4557	4557	100,00 %
B	247	670	642	642	100,00 %
B	248	1100	1138	1138	100,00 %
B	249	980	946	946	100,00 %
B	250	600	651	651	100,00 %
B	251	430	485	485	100,00 %
B	252	510	521	521	100,00 %
B	253	820	863	863	100,00 %

Vu pour être annexé à mon arrêté du

19 AOUT 2019

Le PRÉFET,
Pour le préfet et par délégation
Le secrétaire général

Serge BOULANGER

Données cadastrales		Superficies en m ²			Exonération
Parcelle		Références		interceptée	Valeur en %
Section	N°	Fiscale	Cadastre	ouvrant droit	donnant droit
B	254	1030	989	989	100,00 %
B	255	1030	1172	1172	100,00 %
B	256	1490	1524	1524	100,00 %
B	257	760	783	783	100,00 %
B	258	790	783	783	100,00 %
B	259	2180	2239	2239	100,00 %
B	260	1400	1446	1446	100,00 %
B	261	3190	3438	3438	100,00 %
B	262	2420	2338	2338	100,00 %
B	263	2090	1994	1994	100,00 %
B	264	2855	2828	2828	100,00 %
B	265	29305	29975	29975	100,00 %
B	266	5040	5258	3476	66,10 %
B	267	4735	4839	4839	100,00 %
B	269	1370	1331	1118	84,00 %
B	272	18150	18521	17410	94,00 %
B	410	310	320	316	98,80 %
B	411	360	328	328	100,00 %
B	438	3410	3783	3384	89,50 %
B	439	27280	27329	26519	97,00 %
B	440	1550	1607	1607	100,00 %
B	441	2110	1995	1995	100,00 %
B	442	2140	2119	2119	100,00 %
B	443	15720	16126	16126	100,00 %
B	444	7310	7288	6871	94,30 %
B	448	14605	14488	14488	100,00 %
B	449	13100	13634	13634	100,00 %
B	450	60190	60499	60499	100,00 %
B	451	13080	12652	12647	100,00 %
B	453	14085	14846	14846	100,00 %
B	454	2070	2243	2243	100,00 %
B	455	4360	4156	4156	100,00 %
B	456	2282	2406	2404	99,90 %
B	457	14980	15098	15098	100,00 %
B	458	5940	6093	6093	100,00 %
B	459	1250	1302	1302	100,00 %
B	460	7640	7842	7733	98,60 %
B	461	13675	14115	14115	100,00 %
B	471	23455	23424	23002	98,20 %
B	497	698	662	662	100,00 %
B	510	1825	1775	1774	99,90 %
B	539	7919	8205	8205	100,00 %
B	540	5800	5679	5679	100,00 %
B	576	250	346	346	100,00 %
B	675	5311	5519	4406	79,80 %
B	676	1266	1321	1316	99,60 %
B	677	3889	4068	4068	100,00 %
B	688	6293	6356	5034	79,20 %
B	689	18987	19216	16148	84,00 %
B	691	1130	1154	1154	100,00 %
B	703	27210	25852	15203	58,80 %
C	2	7200	7277	6418	88,20 %
C	3	500	484	484	100,00 %
C	4	7460	7492	7492	100,00 %
C	5	2881	2926	2926	100,00 %
C	6	624	652	652	100,00 %
C	7	3630	3610	3594	99,60 %
C	8	7040	7048	7048	100,00 %
C	9	3432	3489	3489	100,00 %
C	10	3408	3299	3299	100,00 %
C	11	10870	10863	10863	100,00 %
C	12	5130	5092	5092	100,00 %
C	13	5641	5639	5639	100,00 %
C	14	9346	9541	9541	100,00 %
C	15	7960	8115	8115	100,00 %
C	16	4070	4017	4017	100,00 %
C	17	1810	1896	1896	100,00 %
C	18	10780	10979	10979	100,00 %
C	19	2550	2537	2537	100,00 %
C	20	5580	5812	5812	100,00 %
C	21	1270	1293	1293	100,00 %
C	188	18420	18815	18815	100,00 %
C	189	5505	5551	5551	100,00 %
C	190	5100	5053	5053	100,00 %
C	191	13160	13145	13145	100,00 %
C	192	7020	7132	7132	100,00 %
C	193	9250	9347	9347	100,00 %
C	194	11670	11846	11846	100,00 %
C	201	635	688	688	100,00 %
C	202	225	219	219	100,00 %
C	203	285	262	262	100,00 %
C	204	735	807	807	100,00 %
C	205	330	348	348	100,00 %
C	208	2425	2486	2486	100,00 %
C	209	2225	2264	2264	100,00 %
C	210	731	707	707	100,00 %
C	211	6070	6247	6247	100,00 %
C	212	1580	1731	1731	100,00 %
C	213	3000	3142	3142	100,00 %
C	214	3390	3332	3332	100,00 %

Données cadastrales		Superficies en m ²			Exonération
Parcelle		Références		interceptée	Valeur en %
Section	N°	Fiscale	Cadastré	ouvrant droit	donnant droit
C	215	3180	3191	3191	100,00 %
C	216	3600	3559	3559	100,00 %
C	217	13730	13700	13700	100,00 %
C	223	52440	53036	53036	100,00 %
C	224	38360	39144	39144	100,00 %
C	225	9745	9913	9837	99,20 %
C	226	3545	3587	3587	100,00 %
C	227	2000	1974	1835	93,00 %
C	231	4370	4446	4446	100,00 %
C	232	460	458	458	100,00 %
C	233	16380	16634	16634	100,00 %
C	234	4244	4463	4463	100,00 %
C	235	710	744	744	100,00 %
C	236	850	862	862	100,00 %
C	237	1680	1718	1718	100,00 %
C	238	560	607	607	100,00 %
C	239	380	364	364	100,00 %
C	268	3000	3137	3137	100,00 %
C	270	8110	8300	8186	98,60 %
C	280	800	882	882	100,00 %
C	281	1270	1250	1250	100,00 %
C	282	3290	3254	3254	100,00 %
C	283	1970	2015	2015	100,00 %
C	284	1750	1752	1752	100,00 %
C	285	1130	1145	1145	100,00 %
C	286	1510	1542	1542	100,00 %
C	287	7150	7204	7204	100,00 %
C	288	5720	5688	5688	100,00 %
C	297	7000	7102	7102	100,00 %
C	298	6760	6669	6669	100,00 %
C	299	35	39	39	100,00 %
C	300	2150	2202	2202	100,00 %
C	301	2150	2168	2168	100,00 %
C	302	1280	1173	1173	100,00 %
C	303	2000	1960	1960	100,00 %
C	304	2565	2543	2543	100,00 %
C	305	787	823	823	100,00 %
C	306	2130	2200	2200	100,00 %
C	307	640	678	678	100,00 %
C	308	540	555	555	100,00 %
C	309	570	566	566	100,00 %
C	310	950	954	954	100,00 %
C	311	740	750	750	100,00 %
C	312	1140	1115	1115	100,00 %
C	313	3240	3263	3263	100,00 %
C	315	1070	1037	1037	100,00 %
C	316	1140	1187	1187	100,00 %
C	317	580	579	579	100,00 %
C	318	930	967	967	100,00 %
C	319	680	696	696	100,00 %
C	320	1870	1960	1960	100,00 %
C	321	1150	1122	1122	100,00 %
C	322	1150	1137	1137	100,00 %
C	323	1010	1079	1079	100,00 %
C	324	1350	1384	1384	100,00 %
C	325	765	763	763	100,00 %
C	326	775	780	780	100,00 %
C	327	1350	1305	1305	100,00 %
C	328	940	938	938	100,00 %
C	377	14180	14531	14531	100,00 %
C	378	6335	6425	6425	100,00 %
C	775	1879	1974	1974	100,00 %
C	787	234	264	264	100,00 %
C	788	157	195	195	100,00 %
C	789	215	263	251	95,40 %
C	793	2269	2323	2323	100,00 %
C	794	3867	3888	3888	100,00 %
C	811	4610	4528	4528	100,00 %
C	812	2400	2390	2390	100,00 %
C	813	850	872	872	100,00 %
C	814	2540	2511	2511	100,00 %
C	819	13330	13381	13381	100,00 %
C	821	855	855	855	100,00 %
C	822	263	257	257	100,00 %
C	823	570	566	566	100,00 %
C	824	730	733	733	100,00 %
C	827	537	520	520	100,00 %
C	828	453	497	497	100,00 %
C	829	3130	3078	3078	100,00 %
C	855	4612	4691	4691	100,00 %
C	856	4146	4221	4221	100,00 %
C	860	13945	14584	14551	99,80 %
C	861	8005	7876	7876	100,00 %
C	862	65	46	46	100,00 %
C	863	12350	12852	12583	97,90 %
C	871	7827	8292	8292	100,00 %
C	872	3913	3463	2195	63,40 %
C	882	194	194	194	100,00 %
C	883	2106	2182	2182	100,00 %
C	887	1954	1969	1969	100,00 %

Données cadastrales		Superficies en m ²			Exonération
Parcelle		Références		interceptée	Valeur en %
Section	N°	Fiscale	Cadastre	ouvrant droit	donnant droit
C	888	5836	5882	5882	100,00 %
C	889	3632	3693	3693	100,00 %
C	890	1089	1108	1108	100,00 %
C	891	40254	40917	40917	100,00 %
C	892	126	126	126	100,00 %
C	893	1589	1615	1615	100,00 %
C	894	132	132	132	100,00 %
C	895	1258	1300	1300	100,00 %
C	896	290	298	298	100,00 %
C	897	1990	2041	2041	100,00 %
C	898	127	131	131	100,00 %
C	899	973	1002	1002	100,00 %
C	900	1323	1300	1300	100,00 %
C	901	3275	3218	3218	100,00 %
C	902	197	193	193	100,00 %
C	903	743	729	729	100,00 %
C	904	2201	2258	2258	100,00 %
C	905	6731	6902	6902	100,00 %
C	906	271	271	271	100,00 %
C	907	554	552	552	100,00 %
C	908	240	236	236	100,00 %
C	909	485	476	476	100,00 %
C	910	401	429	429	100,00 %
C	911	859	918	918	100,00 %
C	912	340	358	358	100,00 %
C	913	1345	1418	1418	100,00 %
C	914	374	382	382	100,00 %
C	915	1441	1474	1474	100,00 %
C	916	1330	1328	1328	100,00 %
C	917	13290	13894	13894	100,00 %
C	918	444	443	443	100,00 %
C	919	8010	8222	8222	100,00 %
C	920	7	7	7	100,00 %
C	921	1512	1607	1607	100,00 %
C	922	768	816	816	100,00 %
C	923	71	71	71	100,00 %
C	924	703	735	735	100,00 %
C	925	78	84	84	100,00 %
C	926	367	395	395	100,00 %
C	927	1739	1771	1771	100,00 %
C	928	2058	2096	2096	100,00 %
C	929	926	984	984	100,00 %
C	930	2074	2203	2203	100,00 %
C	931	191	196	196	100,00 %
C	932	3237	3313	3313	100,00 %
C	933	15495	15851	15851	100,00 %
C	934	484	483	483	100,00 %
C	935	5125	5117	5117	100,00 %
C	936	384	390	390	100,00 %
C	937	3287	3341	3341	100,00 %
D	226	3715	3763	3763	100,00 %
D	227	4740	4625	4625	100,00 %
D	228	5600	5583	5583	100,00 %
D	229	2030	2016	2016	100,00 %
D	230	1090	1127	1127	100,00 %
D	355	1680	1761	1761	100,00 %
D	356	1980	2046	2046	100,00 %
D	451	1215	1162	1162	100,00 %
D	474	6178	6517	6517	100,00 %
D	475	3300	3344	3344	100,00 %
D	498	2180	2130	2130	100,00 %
D	515	416	363	363	100,00 %
D	516	341	306	306	100,00 %
D	570	7309	7626	6086	79,80 %
D	629	398	472	343	72,70 %
D	630	2472	2372	2372	100,00 %
D	631	14	4	4	100,00 %
D	633	129	103	103	100,00 %
D	634	553	626	626	100,00 %
D	635	60	71	71	100,00 %
E	696	4415	4443	2256	50,80 %
E	697	11075	11426	11426	100,00 %
E	702	14505	15015	14544	96,90 %
E	703	1080	949	949	100,00 %
E	704	1390	1457	1457	100,00 %
E	705	1415	1525	1525	100,00 %
E	706	750	933	933	100,00 %
E	707	1190	1149	1149	100,00 %
E	708	470	413	413	100,00 %
E	709	480	544	544	100,00 %
E	710	1300	1411	1411	100,00 %
E	711	200	229	229	100,00 %
E	712	680	634	634	100,00 %
E	713	1250	1246	1246	100,00 %
E	714	450	423	423	100,00 %
E	715	1050	1088	1088	100,00 %
E	716	498	536	536	100,00 %
E	717	1560	1544	1544	100,00 %
E	718	370	372	372	100,00 %
E	719	340	396	396	100,00 %

Données cadastrales		Superficies en m ²			Exonération
Parcelle		Références		interceptée	Valeur en %
Section	N°	Fiscale	Cadastre	ouvrant droit	donnant droit
E	720	164	177	177	100,00 %
E	721	170	175	175	100,00 %
E	722	300	307	307	100,00 %
E	723	240	276	276	100,00 %
E	724	4130	4019	4019	100,00 %
E	725	7000	7200	7200	100,00 %
E	726	3625	3583	3583	100,00 %
E	729	3750	3762	3762	100,00 %
E	745	2700	2584	2584	100,00 %
E	747	2270	2365	2365	100,00 %
E	748	860	829	829	100,00 %
E	749	730	852	852	100,00 %
E	750	510	513	513	100,00 %
E	751	100	114	114	100,00 %
E	752	560	520	520	100,00 %
E	753	540	558	558	100,00 %
E	754	2860	2704	2704	100,00 %
E	755	1150	1020	1020	100,00 %
E	756	700	710	710	100,00 %
E	757	800	830	830	100,00 %
E	758	2330	2300	2300	100,00 %
E	759	5000	5130	5130	100,00 %
E	760	4640	4940	4940	100,00 %
E	761	11565	11671	11671	100,00 %
E	762	10170	10516	10516	100,00 %
E	873	92	100	100	100,00 %
E	935	10427	10590	9387	88,60 %
E	937	10030	10035	10035	100,00 %
E	939	6724	6845	6845	100,00 %
E	941	13549	13772	13772	100,00 %
E	943	15169	15010	13874	92,40 %
E	1115	301	312	211	67,60 %
E	1116	1011	1067	769	72,10 %
E	1117	18812	19010	18981	99,80 %
E	1119	4521	4306	4281	99,40 %
ZA	1	850	885	885	100,00 %
ZA	2	11760	11686	11686	100,00 %
ZA	3	7900	7863	7863	100,00 %
ZA	4	5260	5248	5248	100,00 %
ZA	5	410	422	422	100,00 %
ZA	6	8280	8329	8329	100,00 %
ZA	14	12990	12911	12911	100,00 %
ZA	15	36120	35975	35975	100,00 %
ZA	16	5400	5359	5359	100,00 %
ZA	17	860	859	859	100,00 %
ZA	18	270	278	278	100,00 %
ZA	19	7240	7261	7261	100,00 %
ZA	20	37330	37306	37306	100,00 %
ZA	21	2800	2839	2839	100,00 %
ZA	22	12720	12710	12710	100,00 %
ZA	23	4960	4948	4948	100,00 %
ZA	24	940	913	913	100,00 %
ZA	25	9480	9507	9507	100,00 %
ZA	26	900	907	907	100,00 %
ZA	27	3370	3410	3410	100,00 %
ZA	28	9440	9413	9413	100,00 %
ZA	29	960	941	941	100,00 %
ZA	30	2540	2525	2525	100,00 %
ZA	31	1350	1360	1360	100,00 %
ZA	32	420	427	427	100,00 %
ZA	33	800	792	792	100,00 %
ZA	34	620	624	624	100,00 %
ZA	35	2900	2906	2906	100,00 %
ZA	36	1580	1600	1600	100,00 %
ZA	37	470	482	482	100,00 %
ZA	38	3180	3148	3148	100,00 %
ZA	39	1210	1272	1272	100,00 %
ZA	40	3430	3365	3365	100,00 %
ZA	41	10810	10770	10770	100,00 %
ZA	42	15110	15057	15057	100,00 %
ZA	43	1900	1906	1906	100,00 %
ZA	44	8060	8055	8055	100,00 %
ZA	45	5660	5627	5627	100,00 %
ZA	46	27350	27351	27351	100,00 %
ZA	47	12110	12182	12182	100,00 %
ZA	48	24000	23824	23824	100,00 %
ZA	49	5830	5808	5808	100,00 %
ZA	50	9490	9450	9450	100,00 %
ZA	51	7140	7075	7075	100,00 %
ZA	52	11410	11397	11397	100,00 %
ZA	53	1750	1739	1739	100,00 %
ZA	54	5530	5556	5556	100,00 %
ZA	55	4590	4599	4599	100,00 %
ZA	56	3230	3239	3239	100,00 %
ZA	57	3010	2997	2997	100,00 %
ZA	58	11650	12112	12112	100,00 %
ZA	59	60	71	71	100,00 %
ZA	60	8	8	8	100,00 %
ZA	62	3092	3077	3077	100,00 %
ZA	64	106230	105865	105865	100,00 %

Données cadastrales		Superficies en m ²			Exonération
Parcelle		Références		interceptée	Valeur en %
Section	N°	Fiscale	Cadastré	ouvrant droit	donnant droit
ZB	1	1470	1483	1483	100,00 %
ZB	2	1080	1093	1093	100,00 %
ZB	3	6060	6064	6064	100,00 %
ZB	4	2140	2125	2125	100,00 %
ZB	5	3070	3063	3063	100,00 %
ZB	6	560	598	598	100,00 %
ZB	7	11570	11497	11497	100,00 %
ZB	8	1110	1127	1127	100,00 %
ZB	9	550	526	526	100,00 %
ZB	10	700	708	708	100,00 %
ZB	11	7370	7306	7306	100,00 %
ZB	12	17300	17290	17290	100,00 %
ZB	13	5520	5545	5545	100,00 %
ZB	14	2050	2065	2065	100,00 %
ZB	15	1220	1228	1228	100,00 %
ZB	16	1030	1014	1014	100,00 %
ZB	17	18800	18765	18765	100,00 %
ZB	18	4210	4156	4156	100,00 %
ZB	24	10970	10917	10917	100,00 %
ZB	29	38690	38659	38659	100,00 %
ZB	30	5270	5232	5232	100,00 %
ZB	31	23000	22975	22975	100,00 %
ZB	32	5650	5631	5631	100,00 %
ZB	33	6460	6444	6444	100,00 %
ZB	35	2810	2634	2634	100,00 %
ZB	36	4560	4562	4562	100,00 %
ZB	37	20260	20250	20250	100,00 %
ZB	38	18350	18312	18312	100,00 %
ZB	39	4960	4903	4903	100,00 %
ZB	40	12070	12030	12030	100,00 %
ZB	41	4820	4823	4823	100,00 %
ZB	42	4770	4725	4725	100,00 %
ZB	43	5830	5801	5801	100,00 %
ZB	44	6000	6022	6022	100,00 %
ZB	45	1170	1158	1158	100,00 %
ZB	46	4810	4796	4796	100,00 %
ZB	47	4900	4927	4927	100,00 %
ZB	48	2620	2650	2650	100,00 %
ZB	49	8520	8532	8532	100,00 %
ZB	50	7930	7903	7903	100,00 %
ZB	51	41860	41846	41846	100,00 %
ZB	52	10140	10168	10168	100,00 %
ZB	53	13150	13268	13268	100,00 %
ZB	54	13330	13196	13196	100,00 %
ZB	55	15490	15428	15428	100,00 %
ZB	56	500	603	603	100,00 %
ZB	57	6150	6142	6142	100,00 %
ZB	58	2900	2869	2869	100,00 %
ZB	59	2990	2961	2961	100,00 %
ZB	60	15590	15488	15488	100,00 %
ZB	61	5640	5612	5612	100,00 %
ZB	62	7130	7149	7149	100,00 %
ZB	63	3050	2955	2955	100,00 %
ZB	64	800	742	742	100,00 %
ZB	65	18750	18844	18844	100,00 %
ZB	66	7970	7883	7883	100,00 %
ZB	67	330	336	336	100,00 %
ZB	68	19160	19162	19162	100,00 %
ZB	69	4350	4220	4220	100,00 %
ZB	70	3570	3554	3554	100,00 %
ZB	71	7790	7807	7807	100,00 %
ZB	72	15170	15045	15045	100,00 %
ZB	73	8960	8882	8882	100,00 %
ZB	74	2570	2558	2558	100,00 %
ZB	75	5230	5226	5226	100,00 %
ZB	76	18710	18626	18626	100,00 %
ZB	77	14650	14631	14631	100,00 %
ZB	78	3620	3631	3631	100,00 %
ZB	79	920	904	904	100,00 %
ZB	80	1970	1985	1985	100,00 %
ZB	81	1580	1559	1559	100,00 %
ZB	82	1030	1007	1007	100,00 %
ZB	83	7780	7771	7771	100,00 %
ZB	84	5450	5454	5454	100,00 %
ZB	85	2320	2407	2407	100,00 %
ZB	86	450	456	456	100,00 %
ZB	87	6520	6472	6472	100,00 %
ZB	88	1600	1616	1616	100,00 %
ZB	89	1030	1050	1050	100,00 %
ZB	90	960	970	970	100,00 %
ZB	91	5080	5098	5098	100,00 %
ZB	92	2220	2239	2239	100,00 %
ZB	93	5100	5081	5081	100,00 %
ZB	94	6930	6988	6988	100,00 %
ZB	95	5040	4958	4958	100,00 %
ZB	96	47780	47766	47766	100,00 %
ZB	97	2820	2796	2796	100,00 %
ZB	98	1570	1562	1562	100,00 %
ZB	99	2910	2891	2891	100,00 %
ZB	100	10570	10647	10647	100,00 %

Données cadastrales		Superficies en m ²			Exonération
Parcelle		Références		interceptée	Valeur en %
Section	N°	Fiscale	Cadastre	ouvrant droit	donnant droit
ZB	101	6128	6066	6066	100,00 %
ZB	103	4680	4673	4673	100,00 %
ZB	104	48560	48374	48374	100,00 %
ZB	105	819	818	818	100,00 %
ZB	106	10603	10579	10579	100,00 %
ZB	107	253	253	253	100,00 %
ZB	108	3937	3929	3929	100,00 %
ZB	109	49	49	49	100,00 %
ZB	110	701	763	763	100,00 %
ZB	111	186	186	186	100,00 %
ZB	112	3204	3224	3224	100,00 %
ZB	113	296	295	295	100,00 %
ZB	114	5284	5236	5236	100,00 %
ZB	115	1073	1071	1071	100,00 %
ZB	116	22527	22448	22448	100,00 %
ZB	117	206	205	205	100,00 %
ZB	118	4654	4630	4630	100,00 %
ZB	119	19610	19577	19577	100,00 %
ZB	120	1874	1871	1871	100,00 %
ZB	121	7736	7724	7724	100,00 %
ZB	122	1325	1323	1323	100,00 %
ZB	123	18195	18155	18155	100,00 %
ZC	51	560	579	569	98,30 %
ZC	52	9080	9004	8998	99,90 %
ZC	53	19850	19815	19292	97,40 %
ZC	54	10650	10654	10092	94,70 %
ZC	55	890	888	888	100,00 %
ZC	56	19940	19873	19305	97,10 %
ZC	57	360	370	339	91,60 %
ZC	60	1340	1359	894	65,80 %
ZE	57	1190	1190	1190	100,00 %
ZE	58	2290	2269	2106	92,80 %
ZE	61	2950	2966	2856	96,30 %
ZE	62	9830	9828	7434	75,60 %
ZE	63	1720	1700	1700	100,00 %
ZE	83	2720	2743	2671	97,40 %
ZE	84	3500	3483	3483	100,00 %
ZE	86	760	770	770	100,00 %
ZE	87	610	606	606	100,00 %
ZE	88	1470	1477	1477	100,00 %
ZH	20	10770	10820	10799	99,80 %
ZH	21	31880	31923	26220	82,10 %
ZH	35	13130	13140	11182	85,10 %
ZH	130	80	88	88	100,00 %
ZH	132	320	354	354	100,00 %

ANNEXE – B

Site NATURA 2000 : «Vallée de la Loire»

Répertoire des parcelles par commune

NANTES - INSEE 44109

Données cadastrales		Superficies en m ²			Exonération
Parcelle		Références		interceptée	Valeur en %
Section	N°	Fiscale	Cadastré	ouvrant droit	donnant droit
BO	54	670	627	585	93,30 %
BO	63	11730	11680	11680	100,00 %
BO	64	11394	11542	11542	100,00 %
BO	65	9966	9934	9934	100,00 %
BO	67	7361	7311	7311	100,00 %
BO	69	4844	4800	4800	100,00 %
BO	70	10900	10754	10754	100,00 %
BO	71	6140	6090	6090	100,00 %
BO	72	14301	14327	14327	100,00 %
BO	73	4425	4477	4477	100,00 %
BO	74	982	957	957	100,00 %
BO	75	7102	6996	6996	100,00 %
BO	79	18360	18160	18160	100,00 %
BO	80	12400	12361	12361	100,00 %
BO	84	9990	9935	9935	100,00 %
BO	85	4671	4692	4692	100,00 %
BO	104	878	846	846	100,00 %
BO	105	1339	1359	1359	100,00 %
BO	111	5120	5113	5113	100,00 %
BO	112	2737	2680	2680	100,00 %
BO	115	3972	3941	3941	100,00 %
BO	116	5738	5750	5750	100,00 %
BO	117	4040	4051	4051	100,00 %
BO	118	2680	2640	2640	100,00 %
BO	119	2320	2256	2256	100,00 %
BO	120	78570	78335	78335	100,00 %
BO	121	15180	15103	15103	100,00 %
BO	136	5202	5259	5259	100,00 %
BO	137	3818	3811	3811	100,00 %
BO	157	623	592	592	100,00 %
BO	163	440	421	421	100,00 %
BO	169	8380	8322	8322	100,00 %
BO	170	4814	4793	4793	100,00 %
BO	173	2306	2244	2244	100,00 %
BO	178	1137	1133	1133	100,00 %
BO	179	2549	2561	2561	100,00 %
BO	184	2761	2732	2732	100,00 %
BO	185	837	865	865	100,00 %
BO	190	1985	2009	2009	100,00 %
BO	191	2857	2803	2803	100,00 %
BO	196	5387	5351	5351	100,00 %
BO	197	834	903	903	100,00 %
BO	203	6613	6674	6674	100,00 %
BO	204	1014	1195	1195	100,00 %
BO	213	65	72	72	100,00 %
BO	215	3867	3925	3925	100,00 %
BO	216	3856	3836	3836	100,00 %
BO	218	942	892	604	67,70 %
BO	219	7288	7258	7258	100,00 %
BO	220	2019	1990	1990	100,00 %
BO	223	1930	1945	1945	100,00 %
BO	224	2124	2146	2146	100,00 %
BO	225	173	182	157	86,30 %
BO	227	2177	2108	2108	100,00 %
BO	228	3895	3898	3898	100,00 %
BO	231	3701	3717	3717	100,00 %
BO	232	3751	3729	3729	100,00 %
BO	235	6454	6476	6476	100,00 %
BO	236	5207	5174	5172	100,00 %
BO	247	9610	9516	9516	100,00 %
BO	248	9625	9577	9577	100,00 %
BO	255	1299	1241	1241	100,00 %
BO	256	1480	1500	1500	100,00 %
BO	260	3467	3407	3407	100,00 %
BO	261	193	198	175	88,40 %
BO	262	5	4	4	100,00 %
BO	263	7785	7775	7775	100,00 %
BO	264	3225	3326	3326	100,00 %
BO	265	680	609	609	100,00 %
BO	266	1419	1406	1406	100,00 %
BO	267	2922	2908	2908	100,00 %
BO	268	827	817	817	100,00 %
BO	269	474	474	474	100,00 %
BO	270	653	637	570	89,50 %
BO	271	1053	1045	1045	100,00 %
BO	272	14577	14458	14458	100,00 %

Vu pour être annexé à mon arrêté du

Le PRÉFET,
Pour le préfet et par délégation
Le secrétaire général

19 AOUT 2019

Serge BOULANGER

Données cadastrales		Superficies en m ²			Exonération
Parcelle		Références		interceptée	Valeur en %
Section	N°	Fiscale	Cadastré	ouvrant droit	donnant droit
BO	273	1713	1802	1333	74,00 %
BO	275	506	432	432	100,00 %
BO	277	1489	1569	1122	71,50 %
BO	287	452	447	403	90,20 %
BO	288	1094	1053	1036	98,40 %
BO	632	186	196	196	100,00 %
BO	636	160	197	197	100,00 %
BO	637	4125	4113	4113	100,00 %
BO	638	375	508	508	100,00 %
BO	639	1665	1526	1526	100,00 %
BO	640	487	545	545	100,00 %
BO	641	14074	13865	13865	100,00 %
BO	644	1655	1871	1871	100,00 %
BO	645	4035	3768	3768	100,00 %
BO	646	407	423	423	100,00 %
BO	647	10583	10508	10508	100,00 %
BO	648	48	57	57	100,00 %
BO	649	19672	19614	19614	100,00 %
BO	650	844	895	895	100,00 %
BO	651	4741	4688	4688	100,00 %
BO	652	3080	3004	3004	100,00 %
BO	653	770	838	838	100,00 %
BO	654	17609	17162	17162	100,00 %
BO	655	651	1016	1016	100,00 %
BO	656	4470	4479	4479	100,00 %
BO	657	1910	1823	1823	100,00 %
BO	658	6714	6836	6836	100,00 %
BO	659	566	431	431	100,00 %
BO	661	644	644	644	100,00 %
BO	662	3716	3723	3723	100,00 %
BP	180	1320	1367	1367	100,00 %
BP	183	2773	2740	2386	87,10 %
BP	191	1361	1377	1377	100,00 %
BP	194	7880	7846	7734	98,60 %
BP	313	3519	3594	3584	99,70 %
BP	389	799	953	953	100,00 %
BP	390	11831	11731	11731	100,00 %
BP	391	496	550	550	100,00 %
BP	392	7185	7050	6869	97,40 %
BP	396	1120	1152	1152	100,00 %
BP	397	16730	16620	16620	100,00 %
BP	398	525	372	372	100,00 %
BP	399	9974	9972	9737	97,60 %
BP	407	2788	2745	2745	100,00 %
BP	408	100	120	120	100,00 %
CL	31	926	959	700	73,00 %
CL	32	1486	1480	1125	76,00 %
CL	33	1073	1097	876	79,90 %
CL	34	14365	14391	14391	100,00 %
CL	35	22165	22132	22123	100,00 %
CL	38	5662	5596	5582	99,70 %
CM	5	15810	15872	15861	99,90 %
CM	6	8140	8123	8123	100,00 %
CP	305	203	304	189	62,20 %
CP	307	67	70	58	82,90 %
CP	497	102201	101962	101890	99,90 %

ANNEXE – B

Site NATURA 2000 : «Vallée de la Loire»

Répertoire des parcelles par commune

LOUDON - INSEE 44115

Données cadastrales		Superficies en m ²			Exonération
Parcelle		Références		interceptée	Valeur en %
Section	N°	Fiscale	Cadastré	ouvrant droit	donnant droit
AN	109	3905	3894	3545	91,00 %
AN	110	960	942	899	95,40 %
AN	111	493	499	432	86,60 %
AN	112	268	257	257	100,00 %
AN	113	260	258	162	62,80 %
AN	127	1662	1662	1599	95,10 %
AN	128	290	313	313	100,00 %
AN	129	1705	1717	1717	100,00 %
AN	130	1090	1118	1118	100,00 %
AN	131	505	528	528	100,00 %
AN	132	465	486	486	100,00 %
AN	133	940	968	968	100,00 %
AN	134	1097	1103	1103	100,00 %
AN	135	1680	1645	1645	100,00 %
AN	136	1235	1243	1243	100,00 %
AN	137	2405	2428	2428	100,00 %
AN	138	355	367	367	100,00 %
AN	139	2922	2840	2840	100,00 %
AN	140	2405	2398	2275	95,30 %
AN	142	244	251	224	89,20 %
AN	144	530	497	497	100,00 %
AN	145	222	207	207	100,00 %
AN	146	780	769	769	100,00 %
AN	147	1752	1728	1728	100,00 %
AN	193	190	215	109	50,70 %
AN	197	170	168	115	68,50 %
AN	212	172	196	196	100,00 %
AN	213	64	74	74	100,00 %
AN	216	180	187	187	100,00 %
AN	217	114	117	117	100,00 %
AN	220	372	368	368	100,00 %
AN	221	172	180	180	100,00 %
AN	224	268	286	264	92,30 %
AN	231	205	208	208	100,00 %
AN	232	184	183	183	100,00 %
AN	236	302	301	301	100,00 %
AN	237	325	355	355	100,00 %
AN	239	722	756	756	100,00 %
AN	240	612	621	621	100,00 %
AN	241	448	456	456	100,00 %
AN	242	164	170	170	100,00 %
AN	243	234	234	234	100,00 %
AN	244	451	466	466	100,00 %
AN	247	1102	1110	723	65,10 %
AN	248	190	203	203	100,00 %
AN	249	411	401	401	100,00 %
AN	250	238	243	243	100,00 %
AN	251	282	273	273	100,00 %
AN	252	325	309	309	100,00 %
AN	253	300	321	321	100,00 %
AN	254	181	193	193	100,00 %
AN	255	495	504	332	65,90 %
AN	256	642	632	632	100,00 %
AN	259	580	582	582	100,00 %
AN	260	670	653	653	100,00 %
AN	261	350	356	356	100,00 %
AN	262	318	321	321	100,00 %
AN	263	895	897	897	100,00 %
AN	264	1910	1919	1919	100,00 %
AN	266	908	879	879	100,00 %
AN	267	312	327	327	100,00 %
AN	268	484	474	474	100,00 %
AN	269	346	350	350	100,00 %
AN	270	540	557	557	100,00 %
AN	271	570	585	585	100,00 %
AN	272	1005	1056	1056	100,00 %
AN	273	807	784	784	100,00 %
AN	274	275	292	292	100,00 %
AN	276	925	903	903	100,00 %
AN	277	1014	1023	1023	100,00 %
AN	278	705	682	682	100,00 %
AN	279	570	554	554	100,00 %
AN	280	150	149	149	100,00 %
AN	281	144	142	142	100,00 %
AN	282	286	277	277	100,00 %
AN	283	632	617	617	100,00 %

Vu pour être annexé à mon arrêté du

Le PRÉFET,
Pour le préfet, par délégation
Le secrétaire général

Serge BOULANGER

19 AOUT 2019

Données cadastrales		Superficies en m²			Exonération
Parcelle		Références		interceptée	Valeur en %
Section	N°	Fiscale	Cadastre	ouvrant droit	donnant droit
AN	284	585	590	590	100,00 %
AN	285	488	488	488	100,00 %
AN	286	915	925	925	100,00 %
AN	287	2648	2627	2627	100,00 %
AN	288	248	264	264	100,00 %
AN	289	748	749	749	100,00 %
AN	290	344	347	347	100,00 %
AN	291	328	331	331	100,00 %
AN	292	248	264	264	100,00 %
AN	293	842	836	836	100,00 %
AN	294	1248	1280	1280	100,00 %
AN	295	405	404	404	100,00 %
AN	296	196	193	193	100,00 %
AN	297	186	191	191	100,00 %
AN	298	318	315	315	100,00 %
AN	299	512	503	503	100,00 %
AN	300	3295	3295	3295	100,00 %
AN	301	1442	1444	1441	99,80 %
AN	302	240	239	228	95,40 %
AN	303	1119	1170	1150	98,30 %
AN	304	370	391	373	95,40 %
AN	305	240	232	210	90,50 %
AN	306	220	221	221	100,00 %
AN	307	368	384	365	95,10 %
AN	308	402	426	423	99,30 %
AN	309	3492	3479	3066	88,70 %
AN	319	280	275	147	53,50 %
AN	320	202	204	120	58,80 %
AN	321	222	225	137	60,90 %
AN	322	304	306	200	65,40 %
AN	323	263	260	180	69,20 %
AN	324	334	333	254	76,30 %
AN	325	410	414	352	85,00 %
AN	366	1128	1098	1098	100,00 %
AN	367	1495	1500	1500	100,00 %
AN	387	1770	1795	1795	100,00 %
AN	400	1390	1412	1412	100,00 %
AN	401	718	677	677	100,00 %
AN	402	788	807	807	100,00 %
AN	403	1198	1210	1210	100,00 %
AN	404	1062	1054	1054	100,00 %
AN	405	1660	1664	1664	100,00 %
AN	406	1085	1113	1113	100,00 %
AN	407	2720	2693	2693	100,00 %
AN	408	269	268	268	100,00 %
AN	409	658	671	671	100,00 %
AN	410	203	218	218	100,00 %
AN	411	236	246	246	100,00 %
AN	412	198	196	196	100,00 %
AN	413	970	967	967	100,00 %
AN	414	295	283	283	100,00 %
AN	415	420	425	425	100,00 %
AN	416	322	324	324	100,00 %
AN	417	292	294	294	100,00 %
AN	418	172	176	176	100,00 %
AN	419	226	250	250	100,00 %
AN	420	207	209	209	100,00 %
AN	421	256	270	270	100,00 %
AN	422	256	262	262	100,00 %
AN	423	274	262	262	100,00 %
AN	424	283	304	304	100,00 %
AN	425	1298	1276	1276	100,00 %
AN	426	1572	1585	1558	98,30 %
AN	427	478	486	295	60,70 %
AN	428	462	476	322	67,60 %
AN	429	593	599	599	100,00 %
AN	430	895	888	888	100,00 %
AN	431	1038	1045	1045	100,00 %
AN	432	773	771	647	83,90 %
AN	433	720	716	671	93,70 %
AN	434	1135	1131	1113	98,40 %
AN	435	208	205	205	100,00 %
AN	436	1015	1026	1026	100,00 %
AN	437	300	322	322	100,00 %
AN	438	410	417	417	100,00 %
AN	439	1575	1566	1566	100,00 %
AN	440	1508	1494	1189	79,60 %
AN	441	452	434	434	100,00 %
AN	442	663	680	680	100,00 %
AN	443	878	881	881	100,00 %
AN	444	1000	994	943	94,90 %
AN	451	933	935	935	100,00 %
AN	452	1420	1406	1406	100,00 %
AN	453	1452	1428	1428	100,00 %
AN	454	770	747	747	100,00 %
AN	455	762	750	750	100,00 %
AN	456	373	383	380	99,20 %
AN	457	593	603	603	100,00 %
AN	458	650	623	623	100,00 %
AN	459	582	604	604	100,00 %

Données cadastrales		Superficies en m ²			Exonération
Parcelle		Références		interceptée	Valeur en %
Section	N°	Fiscale	Cadastré	ouvrant droit	donnant droit
AN	460	494	491	491	100,00 %
AN	461	648	635	635	100,00 %
AN	462	282	289	283	97,90 %
AN	463	290	303	285	94,10 %
AN	464	875	868	852	98,20 %
AN	465	590	591	591	100,00 %
AN	466	213	219	219	100,00 %
AN	468	768	772	772	100,00 %
AN	469	415	394	394	100,00 %
AN	470	203	219	219	100,00 %
AN	471	217	215	215	100,00 %
AN	472	297	300	300	100,00 %
AN	473	278	285	285	100,00 %
AN	474	762	733	733	100,00 %
AN	475	95	92	92	100,00 %
AN	476	88	82	82	100,00 %
AN	477	215	213	213	100,00 %
AN	478	258	256	256	100,00 %
AN	479	336	328	328	100,00 %
AN	480	206	192	192	100,00 %
AN	481	812	808	808	100,00 %
AN	482	870	865	865	100,00 %
AN	483	3117	3053	2698	88,40 %
AN	484	1052	1045	683	65,40 %
AN	560	3612	3637	2594	71,30 %
AN	561	332	333	327	98,20 %
AN	562	770	774	770	99,50 %
AN	563	412	419	419	100,00 %
AN	564	153	162	162	100,00 %
AN	565	240	245	245	100,00 %
AN	566	142	150	150	100,00 %
AN	567	175	178	178	100,00 %
AN	568	108	120	120	100,00 %
AN	569	126	140	140	100,00 %
AN	570	42	60	60	100,00 %
AN	623	1407	1431	1325	92,60 %
AN	624	438	461	371	80,50 %
AN	625	130	140	140	100,00 %
AN	626	1410	1424	976	68,50 %
AN	630	1137	1178	860	73,00 %
AN	631	1370	1330	987	74,20 %
AN	645	1335	1347	1256	93,20 %
AN	646	575	612	550	89,90 %
AN	647	816	791	575	72,70 %
AN	648	770	764	509	66,60 %
AN	864	3450	3403	1802	53,00 %
AN	879	221	223	223	100,00 %
AN	880	192	190	190	100,00 %
AN	881	404	403	403	100,00 %
AN	882	240	235	235	100,00 %
AN	883	245	248	248	100,00 %
AN	884	286	277	277	100,00 %
AN	888	6337	6360	6360	100,00 %
AN	889	452	469	469	100,00 %
AN	890	465	474	474	100,00 %
AN	891	1225	1260	1260	100,00 %
AN	892	1360	1351	1299	96,20 %
AN	893	2737	2767	2250	81,30 %
AN	904	735	749	660	88,10 %
AN	908	345	344	284	82,60 %
AN	909	404	404	404	100,00 %
AN	910	430	400	269	67,30 %
AN	911	1505	1510	1369	90,70 %
AN	912	310	324	324	100,00 %
AN	913	1085	1028	736	71,60 %
AN	931	410	397	328	82,60 %
AN	932	418	417	387	92,80 %
AN	933	750	749	747	99,70 %
AN	934	230	233	233	100,00 %
AN	935	716	710	644	90,70 %
AN	936	738	722	711	98,50 %
AN	937	333	336	336	100,00 %
AN	942	427	432	365	84,50 %
AN	943	640	620	398	64,20 %
AN	946	1157	1157	1151	99,50 %
AN	947	5652	5628	2998	53,30 %
AN	1232	1728	1736	1736	100,00 %
AN	1238	892	926	826	89,20 %
AN	1239	732	730	550	75,30 %
AN	1261	160	146	146	100,00 %
AN	1262	1138	1170	931	79,60 %
AN	1263	171	173	173	100,00 %
AN	1264	64	59	59	100,00 %
AN	1268	391	381	381	100,00 %
AN	1269	392	408	408	100,00 %
AN	1270	220	186	186	100,00 %
AN	1271	220	243	243	100,00 %
AN	1337	8431	8388	7967	95,00 %
AN	1408	770	810	810	100,00 %
AN	1409	1745	1707	1707	100,00 %

Données cadastrales		Superficiés en m ²			Exonération
Parcelle		Références		interceptée	Valeur en %
Section	N°	Fiscale	Cadastre	ouvrant droit	donnant droit
AN	1410	170	176	176	100,00 %
AN	1411	420	448	448	100,00 %
AN	1427	313	338	239	70,70 %
AN	1463	3320	3173	3109	98,00 %
AN	1533	981	994	994	100,00 %
AN	1534	109	110	110	100,00 %
AN	1535	82	80	80	100,00 %
AN	1536	201	197	197	100,00 %
AN	1537	3371	3350	2621	78,20 %
AN	1538	8090	8126	5007	61,60 %
AN	1539	203	217	216	99,50 %
AN	1540	107	94	94	100,00 %
AN	1562	3000	3083	1869	60,60 %
AN	1585	1396	1562	1066	68,20 %
AN	1586	1062	1034	872	84,30 %
AN	1596	208	179	179	100,00 %
AN	1597	292	319	319	100,00 %
AN	1657	12401	12586	7504	59,60 %
AN	1783	2915	2940	2285	77,70 %
AN	1865	270	266	252	94,70 %
AN	1866	84	83	83	100,00 %
AN	1867	27	23	19	82,60 %
AN	1869	89	100	100	100,00 %
AN	1870	25	38	38	100,00 %
AN	1875	12	14	14	100,00 %
AN	1877	2986	2914	2011	69,00 %
AN	1878	7	2	2	100,00 %
AN	1902	221	230	130	56,50 %
AN	1904	451	435	402	92,40 %
AN	1907	10172	10217	10109	98,90 %
AN	1908	5925	5855	5513	94,20 %
AN	1951	4191	4122	2425	58,80 %
AN	1987	4301	4318	4318	100,00 %
AN	1988	1	1	1	100,00 %
AN	1989	254	252	252	100,00 %
AN	1990	5	5	5	100,00 %
AN	1991	52	52	52	100,00 %
AN	1994	30	30	30	100,00 %
AN	1995	244	243	243	100,00 %
AN	1996	17	17	17	100,00 %
AN	1998	46	46	46	100,00 %
AN	2000	68	71	71	100,00 %
AN	2002	78	82	82	100,00 %
AN	2004	161	158	158	100,00 %
AN	2006	182	196	183	93,40 %
AN	2008	220	227	147	64,80 %
AN	2037	9582	9481	5115	54,00 %
AN	2038	539	532	341	64,10 %
AN	2039	125	123	73	59,30 %
AP	388	16590	16699	16277	97,50 %
AP	389	827	857	665	77,60 %
AP	390	10905	10935	10335	94,50 %
AP	391	20585	20626	20626	100,00 %
AP	392	27105	27041	27041	100,00 %
AP	394	7510	7611	6597	86,70 %
AP	395	8595	8698	8365	96,20 %
AP	398	11845	11854	11439	96,50 %
AP	399	9880	9961	9770	98,10 %
AP	400	6705	6798	6082	89,50 %
AP	402	10660	10638	10638	100,00 %
AP	404	15	13	13	100,00 %
AP	405	1245	1298	1298	100,00 %
AP	407	1940	2012	1210	60,10 %
AP	409	1415	1466	1466	100,00 %
AP	410	59	57	57	100,00 %
AP	411	5665	5679	5679	100,00 %
AP	412	37	35	35	100,00 %
AP	413	6568	6533	6533	100,00 %
AP	414	1715	1799	1799	100,00 %
AP	464	10597	10554	10140	96,10 %
AP	465	3073	3127	3127	100,00 %
AP	476	9180	9162	9141	99,80 %
AP	477	1495	1564	1564	100,00 %
AP	478	5490	5465	5465	100,00 %
AP	550	4210	4141	3327	80,30 %
AP	551	2075	2033	1766	86,90 %
AP	552	2075	2093	1887	90,20 %
AP	556	7731	7685	7685	100,00 %
AP	557	3775	4114	4114	100,00 %
AP	645	951	899	899	100,00 %
AP	646	59539	59617	59508	99,80 %
AP	647	41715	42010	42010	100,00 %
AP	648	422	304	300	98,70 %
AP	649	9853	10021	10016	100,00 %
AP	650	13035	13003	13003	100,00 %
AP	651	584	559	559	100,00 %
AP	652	446	520	520	100,00 %
AP	653	12	15	15	100,00 %
AP	654	4	5	5	100,00 %
AP	655	83	107	107	100,00 %

Données cadastrales		Superficies en m ²			Exonération
Parcelle		Références		interceptée	Valeur en %
Section	N°	Fiscale	Cadastre	ouvrant droit	donnant droit
AP	676	41041	40934	40698	99,40 %
AP	677	1694	1689	1689	100,00 %
AT	1	3702	3764	3548	94,30 %
AT	2	5285	5309	5302	99,90 %
AT	3	4152	4195	3707	88,40 %
AT	504	72	70	39	55,70 %
AT	505	480	483	359	74,30 %
AT	506	562	558	558	100,00 %
AT	516	18	17	17	100,00 %
AT	517	3180	3203	3203	100,00 %
AT	518	2992	3016	3016	100,00 %
AT	519	2835	2841	2841	100,00 %
AT	619	1000	1077	814	75,60 %
AT	620	900	899	888	76,50 %
AT	926	16	7	7	100,00 %
AT	927	54	45	45	100,00 %
AT	928	78	91	68	74,70 %
AX	423	230	247	154	62,30 %
AX	424	187	201	201	100,00 %
AX	426	625	632	632	100,00 %
AX	427	615	646	646	100,00 %
AX	430	213	215	215	100,00 %
AX	431	130	133	133	100,00 %
AX	434	278	263	263	100,00 %
AX	435	85	92	92	100,00 %
AX	438	159	174	174	100,00 %
AX	447	1505	1521	1029	67,70 %
AX	448	1347	1397	1397	100,00 %
AX	449	265	269	269	100,00 %
AX	450	770	783	783	100,00 %
AX	451	117	124	124	100,00 %
AX	452	990	989	989	100,00 %
AX	453	678	669	669	100,00 %
AX	454	510	501	501	100,00 %
AX	455	225	236	236	100,00 %
AX	456	791	823	822	99,90 %
AX	457	793	795	444	55,80 %
AX	460	88	92	89	96,70 %
AX	499	1325	1297	1297	100,00 %
AX	500	710	727	727	100,00 %
AX	502	723	738	738	100,00 %
AX	503	248	251	149	59,40 %
AX	504	126	116	116	100,00 %
AX	506	455	449	449	100,00 %
AX	509	1066	1039	1039	100,00 %
AX	510	71	69	69	100,00 %
AX	511	777	798	790	99,00 %
AX	512	570	546	542	99,30 %
AX	519	160	163	87	53,40 %
AX	642	134	132	132	100,00 %
AX	696	190	200	199	99,50 %
AX	698	1275	1310	1274	97,30 %
AX	715	40	36	34	94,40 %
AX	716	1825	1819	1819	100,00 %
AX	717	302	288	288	100,00 %
AX	719	65	70	70	100,00 %
AX	720	282	285	285	100,00 %
AX	721	7311	7349	7164	97,50 %
AX	736	138	158	158	100,00 %
AX	739	104	87	87	100,00 %
AX	740	124	141	141	100,00 %
AX	746	791	842	842	100,00 %
AX	747	106	99	99	100,00 %
AX	940	1443	1441	1441	100,00 %
AX	941	32	37	37	100,00 %
AX	942	207	226	226	100,00 %
AX	943	47	54	54	100,00 %
AX	944	85	81	81	100,00 %
AX	945	19	22	22	100,00 %
AX	946	582	554	554	100,00 %
AX	947	71	64	64	100,00 %
AX	948	1255	1257	1257	100,00 %
AX	949	172	186	186	100,00 %
AX	950	226	236	236	100,00 %
AX	951	29	34	34	100,00 %
AY	134	17	15	15	100,00 %
AY	175	8230	8235	6424	78,00 %
AY	176	1915	1928	1510	78,30 %
AY	177	2440	2431	2431	100,00 %
AY	178	1060	1044	1044	100,00 %
AY	179	2305	2363	2363	100,00 %
AY	180	403	414	414	100,00 %
AY	181	922	924	924	100,00 %
AY	182	234	248	248	100,00 %
AY	183	208	209	209	100,00 %
AY	184	88	91	91	100,00 %
AY	185	134	141	141	100,00 %
AY	186	218	232	232	100,00 %
AY	187	216	235	235	100,00 %
AY	188	230	259	259	100,00 %

Données cadastrales		Superficies en m ²			Exonération
Parcelle		Références		interceptée	Valeur en %
Section	N°	Fiscale	Cadastre	ouvrant droit	donnant droit
AY	189	2240	2209	2209	100,00 %
AY	190	4115	4356	4356	100,00 %
AY	191	1115	1174	1174	100,00 %
AY	192	4890	4978	4978	100,00 %
AY	193	1580	1494	1494	100,00 %
AY	194	1845	1837	1837	100,00 %
AY	195	7680	7887	7887	100,00 %
AY	196	11255	11426	11119	97,30 %
AY	203	290	343	343	100,00 %
AY	204	1876	2060	2060	100,00 %
AY	205	360	357	357	100,00 %
AY	206	2155	2146	2146	100,00 %
AY	213	428	439	347	79,00 %
AY	215	1080	1093	1055	96,50 %
AY	216	1060	1077	889	82,50 %
AY	434	476	479	479	100,00 %
AY	638	4640	4607	4607	100,00 %
AY	639	520	511	511	100,00 %
AY	640	7120	7155	7155	100,00 %
AY	642	61710	61967	60153	97,10 %
AY	643	2560	2568	2568	100,00 %
AY	644	4640	4446	4446	100,00 %
AY	645	2600	2615	2615	100,00 %
AY	646	1480	1485	1485	100,00 %
AY	647	2920	2972	2972	100,00 %
AY	648	2600	2670	2670	100,00 %
AY	649	7400	7476	7346	98,30 %
AY	652	2800	2733	2286	83,60 %
AY	654	8040	8018	7600	94,80 %
AY	669	1390	1314	1314	100,00 %
AY	670	2745	2810	2810	100,00 %
AY	671	165	104	104	100,00 %
AY	767	5129	5170	2605	50,40 %
AY	768	6291	6255	6004	96,00 %
AY	780	25834	26096	20673	79,20 %
AY	933	145	148	148	100,00 %
AY	976	19412	19540	12568	64,30 %
AY	977	28558	28769	28769	100,00 %
AY	1034	4340	4457	2298	51,60 %
AY	1035	67164	67156	44759	66,60 %
YC	1	1700	1685	1685	100,00 %
YC	2	490	488	488	100,00 %
YC	5	10390	10355	10355	100,00 %
YC	7	9530	9393	9393	100,00 %
YC	8	2520	2537	2537	100,00 %
YC	9	18440	18484	13336	72,10 %
YC	114	570	451	451	100,00 %
YC	119	334288	333866	270431	81,00 %
YD	1	5600	5475	5475	100,00 %
YD	49	1680	1742	1721	98,80 %
YD	50	160	166	166	100,00 %
YD	51	53980	53895	53411	99,10 %
YD	53	9320	9319	7883	84,60 %
YD	72	440	381	381	100,00 %
YD	74	174704	174565	171975	98,50 %
ZB	37	1790	1906	1906	100,00 %
ZB	38	9200	9056	9056	100,00 %
ZB	40	1400	1346	1346	100,00 %
ZB	41	620	618	618	100,00 %
ZB	42	600	562	562	100,00 %
ZB	43	1280	1278	1278	100,00 %
ZB	44	1920	1886	1886	100,00 %
ZB	45	4340	4394	4394	100,00 %
ZB	46	3820	3875	3875	100,00 %
ZB	47	6800	6858	6858	100,00 %
ZB	48	360	417	417	100,00 %
ZB	49	1180	1095	1095	100,00 %
ZB	50	430	428	428	100,00 %
ZB	51	130	122	122	100,00 %
ZB	52	570	577	577	100,00 %
ZB	53	640	619	619	100,00 %
ZB	54	3920	3861	3861	100,00 %
ZB	55	680	556	556	100,00 %
ZB	56	440	435	435	100,00 %
ZB	57	430	423	423	100,00 %
ZB	58	160	156	156	100,00 %
ZB	59	1110	1111	1111	100,00 %
ZB	60	1200	1330	1330	100,00 %
ZB	61	2280	2174	2174	100,00 %
ZB	62	7820	7839	7839	100,00 %
ZB	64	2340	2037	1631	80,10 %
ZB	87	121660	120958	68657	56,80 %
ZB	193	13200	13196	13196	100,00 %
ZB	194	48220	48206	26615	55,20 %
ZD	36	2820	2839	1564	55,10 %
ZD	41	24270	24357	24140	99,10 %
ZD	42	3120	3168	3055	96,40 %
ZD	43	3650	3718	3653	98,30 %
ZD	44	270	260	235	90,40 %
ZD	45	5840	5801	5801	100,00 %

Données cadastrales		Superficies en m ²			Exonération
Parcelle		Références		interceptée	Valeur en %
Section	N°	Fiscale	Cadastre	ouvrant droit	donnant droit
ZD	46	2020	2000	2000	100,00 %
ZD	47	4450	4706	4598	97,70 %
ZD	48	2200	2232	2232	100,00 %
ZD	49	1480	1430	1430	100,00 %
ZD	50	1460	1380	1380	100,00 %
ZD	51	880	866	866	100,00 %
ZD	52	1960	1901	1901	100,00 %
ZD	53	30500	30391	30391	100,00 %
ZD	54	1600	1562	1562	100,00 %
ZD	55	2280	2264	2264	100,00 %
ZD	60	163880	163525	159728	97,70 %
ZD	61	10040	9983	9983	100,00 %
ZK	65	3280	3232	3232	100,00 %
ZK	66	2550	2504	2504	100,00 %
ZK	67	5080	4960	4960	100,00 %
ZK	68	7750	7877	7877	100,00 %
ZK	69	5920	5819	5819	100,00 %
ZK	71	22920	23493	23493	100,00 %
ZK	72	710	669	668	99,90 %
ZK	74	800	795	795	100,00 %
ZK	75	780	717	717	100,00 %
ZK	76	2080	2087	2087	100,00 %
ZK	77	11440	11476	11476	100,00 %
ZK	78	7230	7255	7255	100,00 %
ZK	223	28845	28569	18902	66,20 %
ZK	224	45	31	30	96,80 %
ZK	300	1203	1227	1227	100,00 %
ZK	301	5517	5511	5322	96,60 %
ZL	1	36840	36774	36774	100,00 %
ZL	2	7970	7920	7920	100,00 %
ZL	3	18000	18033	18033	100,00 %
ZL	4	8820	8695	8695	100,00 %
ZL	5	4720	4732	4732	100,00 %
ZL	6	4850	4799	4799	100,00 %
ZL	7	4840	4787	4787	100,00 %
ZL	8	39860	39712	39361	99,10 %
ZL	9	41800	41555	41133	99,00 %
ZL	10	15600	15582	15582	100,00 %
ZL	11	34670	34616	34616	100,00 %
ZL	12	10390	10336	10336	100,00 %
ZL	13	8560	8426	8426	100,00 %
ZL	14	79790	81015	81015	100,00 %
ZL	15	44260	44548	44548	100,00 %
ZL	16	47590	47404	47404	100,00 %
ZL	17	8840	8818	8818	100,00 %
ZL	18	41320	41407	41407	100,00 %
ZL	19	23500	23064	23064	100,00 %
ZL	20	15040	14956	14956	100,00 %
ZL	21	40	41	41	100,00 %
ZL	26	30	29	29	100,00 %
ZL	30	28	24	24	100,00 %
ZL	31	44	40	40	100,00 %
ZL	32	70	62	62	100,00 %
ZM	1	1240	1249	1249	100,00 %
ZM	5	7480	7450	7450	100,00 %
ZM	8	1307	1329	1329	100,00 %
ZM	9	88	95	95	100,00 %
ZM	10	44	45	45	100,00 %
ZM	11	3570	3533	3533	100,00 %
ZM	12	11430	11382	11382	100,00 %
ZM	13	1345	1342	1342	100,00 %
ZM	14	3935	3911	3911	100,00 %
ZM	15	5760	5731	5731	100,00 %
ZM	16	5760	5675	5675	100,00 %
ZM	17	249970	249022	247006	99,20 %
ZM	18	10240	9974	9974	100,00 %
ZM	19	28980	29161	29161	100,00 %
ZM	20	5980	5731	5731	100,00 %
ZS	1	32890	33085	33085	100,00 %
ZS	2	370	447	447	100,00 %
ZS	3	3960	3969	3928	99,00 %
ZS	4	4280	4050	4050	100,00 %
ZS	5	600	587	587	100,00 %
ZS	6	480	479	479	100,00 %
ZS	7	800	813	813	100,00 %
ZS	8	2600	2560	2560	100,00 %
ZS	52	6480	6350	6347	100,00 %
ZS	53	3680	3701	3664	99,00 %
ZS	54	22420	22534	22076	98,00 %
ZS	55	2720	2691	2363	87,80 %
ZS	56	420	417	384	92,10 %
ZS	57	530	529	487	92,10 %
ZS	58	240	232	213	91,80 %
ZS	59	130	127	109	85,80 %
ZS	60	240	239	206	86,20 %
ZS	61	240	233	196	84,10 %
ZS	62	190	185	152	82,20 %
ZS	63	140	151	122	80,80 %
ZS	64	70	69	57	82,60 %
ZS	65	110	107	88	82,20 %

Données cadastrales		Superficies en m²			Exonération
Parcelle		Références		interceptée	Valeur en %
Section	N°	Fiscale	Cadastré	ouvrant droit	donnant droit
ZS	66	230	220	180	81,80 %
ZS	67	120	119	98	82,40 %
ZS	68	7200	7197	5939	82,50 %
ZS	69	8040	8096	8096	100,00 %
ZS	70	9000	8985	8811	98,10 %
ZS	71	1020	951	873	91,80 %
ZS	81	1020	1165	1112	95,50 %
ZS	161	5110	5136	4390	85,50 %
ZS	167	220	211	211	100,00 %
ZS	168	3235	3198	3170	99,10 %
ZS	171	13998	13986	11746	84,00 %
ZS	173	2510	2583	2583	100,00 %
ZS	174	1010	1003	1003	100,00 %
ZS	175	1100	1101	1101	100,00 %
ZS	176	1225	1222	1222	100,00 %
ZS	177	1165	1149	1149	100,00 %
ZS	178	1385	1378	1378	100,00 %
ZS	179	1580	1551	1551	100,00 %
ZS	180	972	1024	1024	100,00 %
ZS	181	1130	1109	1109	100,00 %
ZS	182	656	665	665	100,00 %
ZS	183	2475	2480	2480	100,00 %
ZS	184	1940	1934	1934	100,00 %
ZS	185	3530	3532	3532	100,00 %
ZS	186	990	979	979	100,00 %
ZS	187	690	673	673	100,00 %
ZS	188	515	503	503	100,00 %
ZS	189	1215	1233	1233	100,00 %
ZS	190	385	386	386	100,00 %
ZS	191	118	127	127	100,00 %
ZS	321	5923	6013	3869	64,30 %
ZS	339	17118	16893	16597	98,20 %
ZS	340	223	228	228	100,00 %
ZS	345	1056	1073	1051	97,90 %
ZS	346	1057	1075	1027	95,50 %
ZS	347	35122	35664	32533	91,20 %
ZS	533	939	954	954	100,00 %
ZS	534	4161	4223	4204	99,60 %
ZV	5	4580	4498	4443	98,80 %
ZV	6	4080	3968	3931	99,10 %
ZV	9	4120	4179	4141	99,10 %
ZV	10	3440	3446	3392	98,40 %
ZV	11	13560	13483	13390	99,30 %
ZV	12	4400	4339	4339	100,00 %
ZV	15	18400	18328	18328	100,00 %
ZV	16	6000	5937	5937	100,00 %
ZV	17	7880	7829	7829	100,00 %
ZV	18	13760	13768	13768	100,00 %
ZV	19	4410	4426	4426	100,00 %
ZV	20	4160	4073	4073	100,00 %
ZV	21	2400	2385	2385	100,00 %
ZV	22	11650	11620	11552	99,40 %
ZV	23	7920	7846	7787	99,20 %
ZV	24	7080	7217	7217	100,00 %
ZV	37	850	913	913	100,00 %
ZV	46	535	580	463	79,80 %
ZV	47	1067	1279	1222	95,50 %
ZV	48	582	584	542	92,80 %
ZV	49	52581	52505	51535	98,20 %
ZV	52	11043	11072	6983	63,10 %
ZV	24	7216	7216	7216	100%
ZV	37	913	913	913	100%
ZV	46	464	580	461	80%
ZV	47	1221	1279	1226	96%
ZV	48	542	585	545	93%
ZV	49	51534	52505	51341	98%
ZV	52	6984	11071	11071	63%

ANNEXE – B

Site NATURA 2000 : «Vallée de la Loire»

Répertoire des parcelles par commune

LA ROCHE BLANCHE - INSEE 44222

Données cadastrales		Superficies en m ²			Exonération
Parcelle		Références		interceptée	Valeur en %
Section	N°	Fiscale	Cadastré	ouvrant droit	donnant droit
K	562	7660	7366	7296	99,00 %
K	563	1479	1369	776	56,70 %
ZA	35	49050	49126	48100	97,90 %
ZA	36	11470	11468	11461	99,90 %
ZA	37	32210	32060	23731	74,00 %
ZA	43	44540	44488	42535	95,60 %
ZA	45	6063	6058	5549	91,60 %
ZA	46	11807	11778	11564	98,20 %
ZR	1	5710	5714	5714	100,00 %
ZR	2	4840	4828	4828	100,00 %
ZR	3	1010	1004	1004	100,00 %
ZR	4	120230	120265	120244	100,00 %
ZR	16	1620	1632	1632	100,00 %
ZR	19	58070	58112	55718	95,90 %
ZR	20	9620	10060	9409	93,50 %
ZR	36	6911	6926	5702	82,30 %
ZR	40	83354	83278	77082	92,60 %
ZR	43	103583	104053	93373	89,70 %
ZS	1	41580	41538	41538	100,00 %
ZS	2	55280	55153	54306	98,50 %
ZS	3	14270	14337	14240	99,30 %
ZS	4	25990	25893	25822	99,70 %
ZS	28	12220	12195	12195	100,00 %
ZS	29	45600	45560	45560	100,00 %
ZS	30	5210	5267	5267	100,00 %
ZS	31	10550	10451	10448	100,00 %
ZS	32	61500	61538	61524	100,00 %
ZS	31	10448	10450	10450	100,00 %
ZS	32	61524	61539	61493	100,00 %

Vu pour être annexé à mon arrêté du

Le PRÉFET,
Pour le préfet et par délégation
Le secrétaire général

19 AOUT 2019


Serge BOULANGER

ANNEXE – B

Site NATURA 2000 : «Vallée de la Loire»

Répertoire des parcelles par commune

SAINT JULIEN DE CONCELLES - INSEE 44169

Données cadastrales		Superficies en m ²			Exonération
Parcelle		Références		interceptée	Valeur en %
Section	N°	Fiscale	Cadastre	ouvrant droit	donnant droit
AB	1	4080	3856	3856	100,00 %
AB	2	6654	6633	6633	100,00 %
AB	3	36880	36819	36819	100,00 %
AB	4	19200	19416	19416	100,00 %
AB	5	4789	4787	4787	100,00 %
AB	6	3382	3466	3466	100,00 %
AB	17	7600	7925	7730	97,50 %
AB	47	1080	1075	1075	100,00 %
AB	51	29280	29539	29539	100,00 %
AB	52	20240	20018	20018	100,00 %
AB	54	1600	1658	1658	100,00 %
AB	55	2253	2406	2406	100,00 %
AB	62	11628	11460	11460	100,00 %
AB	63	34600	34385	32924	95,80 %
AB	68	4142	4117	4117	100,00 %
AB	69	2938	3001	3001	100,00 %
AB	70	11045	11084	11084	100,00 %
AB	71	18475	18622	18622	100,00 %
AB	72	9762	9858	9858	100,00 %
AB	75	4716	4639	4639	100,00 %
AB	76	26980	27050	27050	100,00 %
AB	78	14483	14310	14310	100,00 %
AB	79	32910	32932	32932	100,00 %
AB	80	11330	11512	11038	95,90 %
AB	88	833	927	927	100,00 %
AB	89	1668	1682	1682	100,00 %
AB	90	12984	12945	12945	100,00 %
AB	91	2520	2430	2430	100,00 %
AB	92	1216	1142	1142	100,00 %
AB	93	3486	3465	3465	100,00 %
AB	94	5337	5320	5320	100,00 %
AB	95	1370	1441	1441	100,00 %
AB	96	1523	1696	1696	100,00 %
AB	97	7295	7424	7424	100,00 %
AB	98	9345	9131	9131	100,00 %
AB	99	1974	1948	1948	100,00 %
AB	100	8891	8909	8909	100,00 %
AB	101	8776	8707	8707	100,00 %
AB	102	40318	45744	44572	97,40 %
AB	103	2522	2635	2635	100,00 %
AB	104	14210	15044	14907	99,10 %
AB	105	466	344	344	100,00 %
AB	106	82189	82257	82257	100,00 %
AB	107	24349	24573	23500	95,60 %
AB	108	10532	10846	10846	100,00 %
AB	109	5758	5682	5682	100,00 %
AB	110	9915	9973	9973	100,00 %
AB	111	580	726	726	100,00 %
AC	1	20	30	30	100,00 %
AC	2	32380	32470	32470	100,00 %
AC	3	94372	94301	94301	100,00 %
AC	4	68	61	61	100,00 %
AC	5	21640	21610	21610	100,00 %
AC	6	32320	32213	32213	100,00 %
AC	7	39000	39118	39118	100,00 %
AC	8	19720	19868	19868	100,00 %
AC	9	99520	99857	99857	100,00 %
AC	10	5784	5763	5763	100,00 %
AC	12	2848	2852	2852	100,00 %
AC	13	21200	21211	21211	100,00 %
AC	15	348	330	330	100,00 %
AC	16	316	338	338	100,00 %
AC	17	1616	1564	1564	100,00 %
AC	18	2752	2723	2723	100,00 %
AC	19	2960	3024	3024	100,00 %
AC	20	2849	2948	2948	100,00 %
AC	21	2820	2764	2764	100,00 %
AC	22	2752	2811	2811	100,00 %
AC	23	3564	3494	3494	100,00 %
AC	24	4080	4048	3750	92,60 %
AC	54	4360	4444	3626	81,60 %
AC	55	4290	4338	4336	100,00 %
AC	56	4134	4191	4190	100,00 %
AC	57	4528	4421	4421	100,00 %
AC	58	22	30	30	100,00 %
AC	59	190	198	198	100,00 %

Vu pour être annexé à mon arrêté du

LE PRÉFET,
Pour le préfet, par délégation
Le secrétaire général

19 AOÛT 2019

Serge BOULANGER

Données cadastrales		Superficies en m ²			Exonération
Parcelle		Références		interceptée	Valeur en %
Section	N°	Fiscale	Cadastre	ouvrant droit	donnant droit
AC	60	16402	16217	16217	100,00 %
AC	61	12789	13056	13056	100,00 %
AC	62	5090	5209	5209	100,00 %
AC	64	13616	13712	13712	100,00 %
AC	65	25420	25646	25646	100,00 %
AC	66	7536	7593	7593	100,00 %
AC	67	3945	3895	3895	100,00 %
AC	68	11586	11587	11587	100,00 %
AC	69	2964	2933	2933	100,00 %
AC	70	1952	1985	1985	100,00 %
AC	71	10970	11028	11028	100,00 %
AC	72	2922	2967	2967	100,00 %
AC	73	2672	2729	2729	100,00 %
AC	74	2899	3039	3039	100,00 %
AC	75	4520	4413	4413	100,00 %
AC	76	1234	1260	1260	100,00 %
AC	77	4858	4781	4781	100,00 %
AC	78	999	1036	1036	100,00 %
AC	79	10736	10793	10793	100,00 %
AC	80	3320	3295	3295	100,00 %
AC	81	4680	4608	4608	100,00 %
AC	82	11932	11767	11767	100,00 %
AC	83	4200	4252	4252	100,00 %
AC	85	3920	3948	3948	100,00 %
AC	86	5456	5475	5475	100,00 %
AC	87	3360	3399	3399	100,00 %
AC	88	4560	4587	4587	100,00 %
AC	89	4880	4939	4939	100,00 %
AC	90	1110	1098	1098	100,00 %
AC	91	2234	2242	2242	100,00 %
AC	92	532	568	568	100,00 %
AC	93	998	1011	1011	100,00 %
AC	94	486	596	596	100,00 %
AC	95	432	436	436	100,00 %
AC	96	736	725	725	100,00 %
AC	97	620	687	687	100,00 %
AC	98	566	557	557	100,00 %
AC	99	5605	5640	5640	100,00 %
AC	102	1410	1490	1490	100,00 %
AC	103	443	470	470	100,00 %
AC	104	1976	1958	1958	100,00 %
AC	105	601	601	601	100,00 %
AC	106	2108	2324	2324	100,00 %
AC	107	924	951	951	100,00 %
AC	108	2264	2090	2090	100,00 %
AC	109	1490	1520	1520	100,00 %
AC	113	1095	1137	1137	100,00 %
AC	114	36240	36347	36347	100,00 %
AC	115	10000	9960	9960	100,00 %
AC	116	2880	2876	2876	100,00 %
AC	117	2286	2363	2363	100,00 %
AC	118	10265	10604	10604	100,00 %
AC	119	800	722	722	100,00 %
AC	120	797	864	864	100,00 %
AC	121	1072	1185	1185	100,00 %
AC	122	1236	1228	1228	100,00 %
AC	123	2216	2089	2089	100,00 %
AC	124	3200	3518	3518	100,00 %
AC	125	634	694	694	100,00 %
AC	126	622	641	641	100,00 %
AC	127	2352	2408	2408	100,00 %
AC	128	1512	1478	1478	100,00 %
AC	129	1008	803	803	100,00 %
AC	130	4417	4460	4460	100,00 %
AC	131	42	44	44	100,00 %
AC	132	696	785	785	100,00 %
AC	133	2261	2261	2261	100,00 %
AC	134	2255	2211	2211	100,00 %
AC	135	2580	2603	2603	100,00 %
AC	136	2520	2442	2442	100,00 %
AC	137	3776	3882	3882	100,00 %
AC	138	2981	2906	2906	100,00 %
AC	139	2944	3060	3060	100,00 %
AC	140	3447	3585	3585	100,00 %
AC	141	717	854	854	100,00 %
AC	142	4148	4118	4118	100,00 %
AC	143	1627	1626	1626	100,00 %
AC	144	1963	2110	2110	100,00 %
AC	145	2013	1900	1900	100,00 %
AC	146	1216	1136	1136	100,00 %
AC	147	3030	3114	3114	100,00 %
AC	148	2473	2671	2671	100,00 %
AC	149	5184	5304	5304	100,00 %
AC	150	2124	2212	2212	100,00 %
AC	151	1435	1556	1556	100,00 %
AC	152	600	604	604	100,00 %
AC	153	974	1061	1061	100,00 %
AC	154	1997	2072	2072	100,00 %
AC	155	3383	3414	3414	100,00 %
AC	156	2860	2770	2770	100,00 %

Données cadastrales		Superficies en m ²			Exonération
Parcelle		Références		interceptée	Valeur en %
Section	N°	Fiscale	Cadastre	ouvrant droit	donnant droit
AC	157	7920	7817	7817	100,00 %
AC	158	11040	11157	11157	100,00 %
AC	159	4880	4977	4977	100,00 %
AC	161	8704	8462	8462	100,00 %
AC	162	12160	12326	12326	100,00 %
AC	165	2044	2148	2148	100,00 %
AC	166	1024	1152	1152	100,00 %
AC	171	675	845	845	100,00 %
AC	172	2299	2058	2058	100,00 %
AC	173	2762	2773	2773	100,00 %
AC	174	360	380	380	100,00 %
AC	175	3204	3234	3234	100,00 %
AC	176	324	335	335	100,00 %
AC	177	1644	1625	1625	100,00 %
AC	178	1330	1363	1363	100,00 %
AC	179	1590	1635	1635	100,00 %
AC	180	182	145	145	100,00 %
AC	181	11200	11263	11263	100,00 %
AC	182	2200	2146	2146	100,00 %
AC	190	9895	9749	6263	64,20 %
AC	192	1440	1474	1474	100,00 %
AC	193	960	960	960	100,00 %
AC	194	5020	5134	5134	100,00 %
AC	195	9980	9870	9870	100,00 %
AC	196	5443	5391	5391	100,00 %
AC	197	5442	5353	5353	100,00 %
ZA	25	32745	32969	16784	50,90 %
ZA	191	46	48	48	100,00 %
ZA	192	182	177	177	100,00 %
ZD	2	363	357	300	84,00 %
ZD	3	2728	2710	2661	98,20 %
ZD	208	616	639	639	100,00 %
ZD	209	845	836	836	100,00 %
ZD	210	435	441	441	100,00 %
ZD	211	171	165	165	100,00 %
ZD	212	306	312	312	100,00 %
ZD	213	17	19	19	100,00 %
ZD	214	58	58	58	100,00 %
ZI	78	1245	1242	1076	86,60 %
ZI	79	1883	1911	1289	67,50 %
ZI	80	485	490	488	99,60 %
ZI	81	140	147	147	100,00 %
ZI	243	2366	2354	1891	80,30 %
ZI	244	2349	2323	2323	100,00 %
ZI	245	121	130	130	100,00 %
ZI	247	99	99	85	85,90 %
ZI	248	1181	1175	1175	100,00 %
ZI	249	534	535	535	100,00 %
ZI	251	171	167	123	73,70 %
ZI	252	136	139	139	100,00 %
ZI	253	312	325	325	100,00 %
ZI	254	258	257	175	68,10 %
ZK	128	13	14	14	100,00 %
ZP	119	62	63	63	100,00 %
ZP	120	24	22	22	100,00 %

ANNEXE – B

Site NATURA 2000 : «Vallée de la Loire»

Répertoire des parcelles par commune

SAINT SEBASTIEN SUR LOIRE - INSEE 44190

Données cadastrales		Superficies en m ²			Exonération
Parcelle		Références		interceptée	Valeur en %
Section	N°	Fiscale	Cadastré	ouvrant droit	donnant droit
AE	14	7840	7084	7084	100,00 %
AE	15	960	1029	1029	100,00 %
AE	16	35385	35291	35291	100,00 %
AE	17	30	28	28	100,00 %
AE	18	13040	12661	12661	100,00 %
AE	19	640	639	639	100,00 %
AE	20	2600	2528	2528	100,00 %
AE	21	410	400	400	100,00 %
AE	22	16680	16185	16185	100,00 %
AE	23	11080	11021	11021	100,00 %
AE	24	13160	13044	13044	100,00 %
AE	25	4040	3867	3867	100,00 %
AE	26	5120	5118	5118	100,00 %
AE	27	30440	30831	30831	100,00 %
AE	28	37640	37496	37496	100,00 %
AE	29	789	848	848	100,00 %
AE	30	50240	50354	50354	100,00 %
AE	31	19400	19468	19468	100,00 %
AE	32	31040	31285	31285	100,00 %
AE	33	1480	1577	1577	100,00 %
AE	34	4360	4237	3119	73,60 %
AE	36	189880	189807	189579	99,90 %
AE	37	75400	75214	73209	97,30 %
AE	40	57640	57078	57078	100,00 %
AE	41	53280	53242	53242	100,00 %
AE	42	27030	27374	27374	100,00 %
AH	119	710	728	513	70,50 %
CK	2	2396	2392	2392	100,00 %
CK	3	84	85	85	100,00 %
CK	4	2777	2773	2773	100,00 %
CK	5	3896	3891	3891	100,00 %
CK	6	2630	2626	2626	100,00 %
CK	7	2263	2260	2260	100,00 %
CK	8	420	420	420	100,00 %
CK	9	1767	1765	1765	100,00 %
CK	10	206	207	207	100,00 %
CK	11	1793	1790	1790	100,00 %
CK	12	6323	6314	6265	99,20 %
CK	13	944	943	943	100,00 %
CK	14	7169	7158	7158	100,00 %
CK	15	4192	4187	4187	100,00 %
CK	16	1576	1574	1574	100,00 %
CK	17	5	6	6	100,00 %
CK	18	1379	1376	1376	100,00 %
CK	19	1181	1180	1164	98,60 %
CK	20	1009	1008	1003	99,50 %
CK	21	1295	1295	1295	100,00 %
CK	22	150	150	150	100,00 %

Vu pour être annexé à mon arrêté du

Le PRÉFET
Pour le préfet et par délégation
Le secrétaire général

19 AOÛT 2019

Serge BOULANGÈR

ANNEXE – B

Site NATURA 2000 : «Vallée de la Loire»

Répertoire des parcelles par commune

SAINTE LUCE SUR LOIRE - INSEE 44172

Données cadastrales		Superficies en m ²			Exonération
Parcelle		Références		interceptée	Valeur en %
Section	N°	Fiscale	Cadastré	ouvrant droit	donnant droit
BC	22	12930	12896	12786	99,10 %
BC	24	15827	15903	15824	99,50 %
BC	26	4014	3976	3976	100,00 %
BC	27	8561	8631	8631	100,00 %
BC	28	12055	12093	12093	100,00 %
BC	29	5147	5159	5159	100,00 %
BC	30	14115	14112	14112	100,00 %
BC	31	14436	14404	14293	99,20 %
BC	84	16973	16974	11358	66,90 %
BE	61	15166	15039	9461	62,90 %
BE	63	252	283	283	100,00 %
BE	64	8132	7938	7938	100,00 %
BE	114	37	31	26	83,90 %
BE	115	339	338	300	88,80 %
BE	119	107	93	71	76,30 %
BE	120	26	29	24	82,80 %
BE	121	501	496	376	75,80 %
BE	130	175	175	107	61,10 %
BE	131	73	68	36	52,90 %
BK	3	334	340	340	100,00 %
BK	4	4114	4113	4113	100,00 %
BK	9	5803	5776	5776	100,00 %
BK	19	2606	2617	2617	100,00 %
BK	20	5351	5368	5368	100,00 %
BK	24	2157	2159	1927	89,30 %
BK	28	19804	19853	19393	97,70 %
BK	29	893	886	886	100,00 %
BK	30	834	820	820	100,00 %
BK	31	9341	9320	9320	100,00 %
BK	32	913	936	936	100,00 %
BK	33	407	408	408	100,00 %
BK	34	655	651	651	100,00 %
BK	35	556	549	549	100,00 %
BK	36	8504	8470	8470	100,00 %
BK	37	4885	4904	4904	100,00 %
BK	38	2639	2635	2635	100,00 %
BK	39	654	665	665	100,00 %
BK	40	3019	3036	3036	100,00 %
BK	41	2432	2426	2426	100,00 %
BK	42	899	882	882	100,00 %
BK	43	686	692	692	100,00 %
BK	44	2516	2542	2542	100,00 %
BK	45	2033	2040	2040	100,00 %
BK	46	1790	1802	1802	100,00 %
BK	47	1582	1590	1590	100,00 %
BK	48	1879	1895	1895	100,00 %
BK	49	2263	2294	2294	100,00 %
BK	50	8975	8927	8854	99,20 %
BK	51	801	797	698	87,60 %
BK	52	2009	2002	2002	100,00 %
BK	53	762	769	769	100,00 %
BK	54	517	524	524	100,00 %
BK	55	2054	2036	2036	100,00 %
BK	56	2289	2294	2294	100,00 %
BK	57	1311	1311	1311	100,00 %
BK	58	1549	1524	1524	100,00 %
BK	59	4414	4415	4293	97,20 %
BK	61	4945	4931	4841	98,20 %
BK	66	3521	3508	2321	66,20 %
BK	67	858	873	873	100,00 %
BK	68	3042	3047	3047	100,00 %
BK	69	2740	2757	2757	100,00 %
BK	71	3682	3636	3636	100,00 %
BK	72	2207	2201	2201	100,00 %
BK	73	1219	1217	1078	88,60 %
BK	74	1613	1609	1609	100,00 %
BK	75	5739	5723	5723	100,00 %
BK	76	4074	4075	4075	100,00 %
BK	77	4651	4666	4666	100,00 %
BK	78	4814	4772	4772	100,00 %
BK	79	657	666	666	100,00 %
BK	80	5547	5533	5533	100,00 %
BK	81	327	331	331	100,00 %
BK	82	11004	10944	7536	68,90 %
BK	83	3480	3469	2081	60,00 %
BK	88	404	407	305	74,90 %

Vu pour être annexé à mon arrêté du

Le PREFET,
Pour le prêt et par délégation
Le secrétaire général

19 AOUT 2019

Serge BOULANGER

Données cadastrales		Superficies en m ²			Exonération
Parcelle		Références		interceptée	Valeur en %
Section	N°	Fiscale	Cadastre	ouvrant droit	donnant droit
BK	92	140	141	110	78,00 %
BK	93	939	928	928	100,00 %
BK	94	485	490	490	100,00 %
BK	95	57	57	57	100,00 %
BK	96	86	86	86	100,00 %
BK	97	1453	1441	1421	98,60 %
BK	100	9621	9607	9607	100,00 %
BK	102	3514	3520	3520	100,00 %
BK	104	218	201	201	100,00 %
BK	106	481	447	447	100,00 %
BK	108	2591	2500	2500	100,00 %
BK	110	676	646	646	100,00 %
BK	111	88	84	84	100,00 %
BK	112	817	779	779	100,00 %
BK	114	1366	1359	1359	100,00 %
BK	116	1505	1491	1491	100,00 %
BK	118	1238	1169	1169	100,00 %
BK	125	2752	2782	2155	77,50 %
BK	126	593	597	441	73,90 %
BK	129	8008	8013	6239	77,90 %

STGE TQDA 1-1

ANNEXE – B

Site NATURA 2000 : «Vallée de la Loire»

Répertoire des parcelles par commune

THOUARE SUR LOIRE - INSEE 44204

Données cadastrales		Superficies en m ²			Exonération
Parcelle		Références		interceptée	Valeur en %
Section	N°	Fiscale	Cadastré	ouvrant droit	donnant droit
AS	14	4959	4953	4743	95,80 %
AS	15	5238	5177	5177	100,00 %
AS	17	3556	3608	3445	95,50 %
AS	25	10402	10330	10330	100,00 %
AS	26	16035	15978	11911	74,50 %
AS	27	977	938	938	100,00 %
AS	33	7160	7126	7126	100,00 %
AS	34	7007	6973	6973	100,00 %
AS	35	7134	7148	7148	100,00 %
AS	38	4759	4758	4758	100,00 %
AS	39	6354	6335	6335	100,00 %
AS	40	5805	5860	5860	100,00 %
AS	41	5732	5733	5733	100,00 %
AS	42	5492	5529	5529	100,00 %
AS	43	4416	4432	4157	93,80 %
AS	44	4034	4024	3706	92,10 %
AS	45	3938	3875	3576	92,30 %
AS	46	3710	3724	3690	99,10 %
AS	47	7192	7118	7118	100,00 %
AS	116	3385	3379	3379	100,00 %
AS	117	10397	10451	10382	99,30 %
AS	127	349	352	352	100,00 %
AS	128	3588	3605	3605	100,00 %
AS	129	28780	28756	28756	100,00 %
AS	130	2200	2174	2174	100,00 %
AT	102	5105	5076	4771	94,00 %
AT	103	4998	4978	4946	99,40 %
AT	104	4420	4401	4401	100,00 %
AT	105	6161	6175	6175	100,00 %
AT	106	12419	12440	12300	98,90 %
AT	107	1134	1152	1151	99,90 %
AT	108	5317	5336	5157	96,60 %
AT	109	2951	2914	2730	93,70 %
AT	110	2988	2996	2806	93,70 %
AT	111	2689	2709	2549	94,10 %
AT	112	3366	3368	3173	94,20 %
AT	113	10669	10661	9962	93,40 %
AT	114	3467	3532	3217	91,10 %
AT	115	2290	2304	2059	89,40 %
AT	116	2018	2063	1839	89,10 %
AT	117	2131	2132	1959	91,90 %
AT	118	4630	4615	4369	94,70 %
AT	119	4481	4495	4318	96,10 %
AT	120	5549	5588	5588	100,00 %
AT	121	5272	5230	5230	100,00 %
AT	122	2339	2339	2339	100,00 %
AT	123	2033	2027	2027	100,00 %
AT	124	2048	2031	2031	100,00 %
AT	125	162	167	167	100,00 %
AT	126	3222	3215	3215	100,00 %
AT	127	9045	9014	9014	100,00 %
AT	128	5542	5552	5552	100,00 %
AT	129	2169	2172	2172	100,00 %
AT	130	1302	1331	1331	100,00 %
AT	131	5765	5773	5773	100,00 %
AT	132	2819	2816	2816	100,00 %
AT	133	1622	1634	1634	100,00 %
AT	134	9591	9774	9774	100,00 %
AT	136	14342	14375	14316	99,60 %
AT	137	2326	2349	2349	100,00 %
AT	138	5040	5021	5021	100,00 %
AT	139	11163	11177	10877	97,30 %
AT	140	1845	1844	1807	98,00 %
AT	141	1405	1399	1399	100,00 %
AT	142	2559	2553	2553	100,00 %
AT	143	3294	3328	3328	100,00 %
AT	144	3144	3139	2912	92,80 %
AT	145	3067	3077	2635	85,60 %
AT	151	5421	5453	5249	96,30 %
AT	152	478	466	447	95,90 %
AT	153	3370	3377	3264	96,70 %
AT	154	4796	4814	4414	91,70 %
AX	80	10366	10338	10023	97,00 %
AX	81	4711	4676	4676	100,00 %
AX	82	8757	8781	8781	100,00 %
AX	83	5022	4967	4951	99,70 %

Vu pour être annexé à mon arrêté du

19 AOÛT 2019

LE PREFET,
Pour le préfet et par délégation
Le secrétaire général

Serge BOULANGER

Données cadastrales		Superficies en m ²			Exonération
Parcelle		Références		interceptée	Valeur en %
Section	N°	Fiscale	Cadastre	ouvrant droit	donnant droit
AX	86	2598	2611	2611	100,00 %
AX	87	2856	2881	2881	100,00 %
AX	90	4184	4241	4241	100,00 %
AX	91	3609	3582	3582	100,00 %
AX	92	6864	6872	5953	86,60 %
AX	101	4291	4333	3654	84,30 %
AX	102	6326	6344	6323	99,70 %
AX	152	2140	2134	2134	100,00 %
AX	153	143	153	153	100,00 %
AX	154	5556	5521	4849	87,80 %
AX	155	1571	1796	1796	100,00 %
AX	156	4095	4293	4293	100,00 %
AX	157	247	245	245	100,00 %
AX	158	1891	1906	1906	100,00 %
AX	159	788	735	735	100,00 %
AX	160	2295	2112	2112	100,00 %
AX	161	409	406	406	100,00 %
AX	162	1729	1875	1875	100,00 %
AX	163	470	465	465	100,00 %
AX	164	1991	1979	1979	100,00 %
AX	165	251	257	257	100,00 %
AX	166	1591	1523	1523	100,00 %
BD	31	2243	2233	2233	100,00 %
BD	32	104518	104456	104329	99,90 %
BD	33	32820	32744	32744	100,00 %
BD	36	16373	16334	16334	100,00 %
BD	37	2082	2075	2075	100,00 %
BD	38	5660	5669	5669	100,00 %
BD	39	12927	12876	12876	100,00 %
BD	40	2497	2505	2505	100,00 %
BD	41	2369	2378	2378	100,00 %
BD	42	5810	5816	5816	100,00 %
BD	43	1533	1548	1548	100,00 %
BD	44	8920	8932	8721	97,60 %
BD	45	5411	5486	5478	99,90 %
BD	215	1047	1117	1117	100,00 %
BD	216	7240	7564	7564	100,00 %
BD	217	3905	4010	4010	100,00 %
BD	218	806	782	662	84,70 %
BD	219	136	131	131	100,00 %
BD	220	3805	3803	3109	81,80 %
BD	221	402	411	207	50,40 %
BE	1	29217	29185	29185	100,00 %
BE	2	22302	22262	22262	100,00 %
BE	3	1560	1552	1552	100,00 %
BE	4	11039	11107	11107	100,00 %
BE	5	14218	14262	14262	100,00 %
BE	6	2775	2778	2778	100,00 %
BE	7	4410	4397	4397	100,00 %
BE	8	18499	18419	18419	100,00 %
BE	9	8636	8715	8573	98,40 %
BE	10	9317	9390	7868	83,80 %
BE	11	6451	6471	6471	100,00 %
BE	13	9718	9776	7747	79,20 %
BE	14	43275	43246	43246	100,00 %
BE	15	12051	12042	12042	100,00 %
BE	16	9277	9251	9251	100,00 %
BE	17	14541	14609	14609	100,00 %
BE	18	43421	43230	43230	100,00 %
BE	19	34665	34827	34827	100,00 %
BE	20	25115	25044	25044	100,00 %
BE	21	15167	15289	15289	100,00 %
BE	22	17669	17623	17623	100,00 %
ZA	1	2800	2818	2818	100,00 %
ZA	2	900	904	904	100,00 %
ZA	4	19240	19166	19166	100,00 %
ZA	8	11420	11467	11467	100,00 %
ZA	9	11500	11508	11508	100,00 %
ZA	10	2400	2380	2380	100,00 %
ZA	11	2550	2561	2561	100,00 %
ZA	12	2650	2683	2683	100,00 %
ZA	13	16980	16840	16840	100,00 %
ZA	14	16120	16094	16094	100,00 %
ZA	15	6340	6298	6298	100,00 %
ZA	16	10960	10995	10995	100,00 %
ZA	17	3200	3215	3215	100,00 %
ZA	18	7390	7341	7341	100,00 %
ZA	19	21500	21412	21412	100,00 %
ZA	20	27010	26908	26908	100,00 %
ZA	36	5320	5354	5354	100,00 %
ZA	37	690	734	734	100,00 %
ZA	38	2260	2299	2299	100,00 %
ZA	39	6870	6878	6878	100,00 %
ZA	40	900	874	874	100,00 %
ZA	41	360	370	370	100,00 %
ZA	42	90	101	101	100,00 %
ZA	43	210	215	215	100,00 %
ZA	44	360	370	370	100,00 %
ZA	45	780	796	796	100,00 %
ZA	46	630	651	651	100,00 %

Données cadastrales		Superficies en m ²			Exonération
Parcelle		Références		interceptée	Valeur en %
Section	N°	Fiscale	Cadastré	ouvrant droit	donnant droit
ZA	47	690	695	695	100,00 %
ZA	48	540	553	553	100,00 %
ZA	49	520	535	535	100,00 %
ZA	50	1200	1235	1235	100,00 %
ZA	51	1100	1102	1102	100,00 %
ZA	52	800	806	806	100,00 %
ZA	53	1050	1063	1063	100,00 %
ZA	54	900	893	893	100,00 %
ZA	55	920	924	924	100,00 %
ZA	56	5000	4967	4967	100,00 %
ZA	57	1790	1828	1828	100,00 %
ZA	58	2080	2078	2078	100,00 %
ZA	59	5780	5823	5823	100,00 %
ZA	60	3820	3842	3842	100,00 %
ZA	61	860	940	940	100,00 %
ZA	62	7200	7214	7214	100,00 %
ZA	63	2650	2682	2682	100,00 %
ZA	64	4190	4208	4208	100,00 %
ZA	65	7900	7858	7858	100,00 %
ZA	66	1430	1400	1400	100,00 %
ZA	67	9620	9635	9635	100,00 %
ZA	68	8490	8505	8505	100,00 %
ZA	69	1220	1235	1235	100,00 %
ZA	70	5840	5887	5887	100,00 %
ZA	71	2730	2665	2665	100,00 %
ZA	72	13120	13284	13284	100,00 %
ZA	73	5550	5608	4933	88,00 %
ZA	74	5250	5327	4599	86,30 %
ZA	142	55801	54997	54988	100,00 %
ZA	160	7134	7175	7147	99,60 %
ZA	168	1380	1356	1356	100,00 %
ZA	169	25155	25240	25240	100,00 %
ZA	171	160	135	135	100,00 %
ZA	172	6980	7035	7035	100,00 %
ZA	173	899	900	900	100,00 %
ZA	174	21	18	18	100,00 %
ZA	175	40	32	32	100,00 %
ZA	176	1750	1772	1772	100,00 %
ZA	177	7731	7712	7712	100,00 %
ZA	178	179	155	155	100,00 %
ZA	179	166	156	156	100,00 %
ZA	180	7154	7069	7069	100,00 %
ZA	181	3467	3490	3490	100,00 %
ZA	182	83	80	80	100,00 %
ZA	183	274	273	273	100,00 %
ZA	184	11466	11395	11395	100,00 %
ZA	185	8038	8104	8104	100,00 %
ZA	186	202	207	207	100,00 %
ZA	187	149	149	149	100,00 %
ZA	188	5651	5757	5757	100,00 %
ZA	189	8216	8170	8170	100,00 %
ZA	190	214	230	230	100,00 %
ZA	191	529	532	532	100,00 %
ZA	192	20261	20298	20298	100,00 %
ZA	193	590	692	692	100,00 %
ZA	194	20	20	20	100,00 %
ZA	195	59	60	60	100,00 %
ZA	196	2051	2070	2070	100,00 %
ZA	197	2031	2060	2060	100,00 %
ZA	198	59	59	59	100,00 %
ZA	199	32	65	65	100,00 %
ZA	200	2198	2232	2232	100,00 %
ZA	203	1552	1562	1562	100,00 %
ZA	204	24276	24262	24262	100,00 %
ZA	205	85	88	88	100,00 %
ZA	206	1595	1644	1644	100,00 %
ZB	1	29300	29325	26075	88,90 %
ZB	2	880	859	859	100,00 %
ZB	3	8160	8079	8079	100,00 %
ZB	4	11060	11090	11090	100,00 %
ZB	5	9220	9382	9382	100,00 %
ZB	6	34960	34991	34991	100,00 %
ZB	7	4000	4156	4156	100,00 %
ZB	8	16900	16986	16986	100,00 %
ZB	9	810	842	842	100,00 %
ZB	10	11550	11608	11608	100,00 %
ZB	11	4200	4119	4119	100,00 %
ZB	12	440	484	484	100,00 %
ZB	13	960	946	946	100,00 %
ZB	14	1010	1034	1034	100,00 %
ZB	15	18550	18712	18712	100,00 %
ZB	16	15020	15361	15361	100,00 %
ZB	17	5450	5509	5509	100,00 %
ZB	18	23230	23326	23326	100,00 %
ZB	19	24300	24246	24246	100,00 %
ZB	20	17540	17478	17478	100,00 %
ZB	21	6010	5962	5962	100,00 %
ZB	22	21560	21465	20585	95,90 %
ZB	24	7850	7751	5619	72,50 %
ZB	32	18920	18813	18613	98,90 %

Données cadastrales		Superficies en m ²			Exonération
Parcelle		Références		interceptée	Valeur en %
Section	N°	Fiscale	Cadaastre	ouvrant droit	donnant droit
ZB	33	15860	15813	15813	100,00 %
ZB	34	13780	13847	13847	100,00 %
ZB	35	7070	7052	7052	100,00 %
ZB	36	11600	11586	11586	100,00 %
ZB	37	9840	9719	9719	100,00 %
ZB	38	4300	4334	4334	100,00 %
ZB	39	2550	2538	2538	100,00 %
ZB	40	1700	1678	1678	100,00 %
ZB	41	6290	6277	6277	100,00 %
ZB	42	5650	5647	5647	100,00 %
ZB	43	1600	1592	1592	100,00 %
ZB	44	4790	4739	4739	100,00 %
ZB	45	4980	4979	4979	100,00 %
ZB	46	6130	6194	6193	100,00 %
ZB	47	2280	2263	2256	98,80 %
ZB	48	32820	32886	29287	89,10 %

ANNEXE – B

Site NATURA 2000 : «Vallée de la Loire»

Répertoire des parcelles par commune

VAIR SUR LOIRE - INSEE 44163

Données cadastrales		Superficies en m ²			Exonération
Parcelle		Références		interceptée	Valeur en %
Section	N°	Fiscale	Cadastré	ouvrant droit	donnant droit
A	250	2900	2917	2650	90,80 %
A	251	3060	3125	3062	98,00 %
A	252	3570	3512	3440	97,90 %
A	468	5880	5861	5861	100,00 %
A	635	500	504	504	100,00 %
A	636	6115	6161	6127	99,40 %
B	408	3020	3158	2306	73,00 %
B	409	6130	6250	5858	93,70 %
B	410	7310	7713	7692	99,70 %
B	414	3240	3122	3122	100,00 %
B	416	58316	59461	59461	100,00 %
B	417	1870	1931	1931	100,00 %
B	418	6566	6717	6717	100,00 %
B	419	1610	1738	1738	100,00 %
B	420	15442	15977	15977	100,00 %
B	421	1347	1468	1468	100,00 %
B	422	54	160	160	100,00 %
B	423	1480	1587	1587	100,00 %
B	424	13680	13026	13026	100,00 %
B	425	5200	5352	5352	100,00 %
B	426	9670	10280	10280	100,00 %
B	427	18095	18622	18622	100,00 %
B	456	1502	1471	735	50,00 %
B	459	3775	4022	3913	97,30 %
B	460	21765	22133	13287	60,00 %
B	461	1410	1555	1555	100,00 %
B	462	2405	2220	2220	100,00 %
B	463	4310	4413	4413	100,00 %
B	464	5020	4878	4850	99,40 %
B	465	2620	2564	2097	81,80 %
B	466	2300	2315	1823	78,70 %
B	483	900	857	837	97,70 %
B	484	820	713	713	100,00 %
B	485	2240	2378	2378	100,00 %
B	486	3510	3615	3589	99,30 %
B	653	18500	18785	18785	100,00 %
B	656	4470	4399	3325	75,60 %
B	657	3320	3373	3373	100,00 %
B	658	6661	6526	6526	100,00 %
B	669	3695	3590	3590	100,00 %
B	670	23896	23960	23960	100,00 %
B	671	12950	13531	13531	100,00 %
B	672	1400	1414	1414	100,00 %
B	673	2200	2226	2226	100,00 %
B	674	7060	6989	6989	100,00 %
B	675	5600	5511	5511	100,00 %
B	676	4450	4372	4372	100,00 %
B	677	675	602	602	100,00 %
B	678	3840	3859	3859	100,00 %
B	679	4650	4759	4759	100,00 %
B	680	1985	1937	1937	100,00 %
B	681	590	580	580	100,00 %
B	682	5280	5468	5468	100,00 %
B	683	860	910	910	100,00 %
B	684	4985	4817	4817	100,00 %
B	685	3370	3611	3611	100,00 %
B	686	630	649	649	100,00 %
B	687	260	285	285	100,00 %
B	688	1130	1119	1117	99,80 %
B	689	1130	1114	1107	99,40 %
B	690	270	285	285	100,00 %
B	691	245	295	295	100,00 %
B	692	1240	1297	1286	99,20 %
B	693	1290	1275	1263	99,10 %
B	694	300	354	354	100,00 %
B	695	190	201	201	100,00 %
B	696	835	780	771	98,80 %
B	697	5160	4875	4837	99,20 %
B	698	1120	1164	1164	100,00 %
B	699	1700	1719	1719	100,00 %
B	700	5480	5230	5230	100,00 %
B	701	4915	4970	4970	100,00 %
B	702	1800	1853	1853	100,00 %
B	703	4300	4205	4205	100,00 %
B	704	9680	9536	9536	100,00 %
B	705	240	245	245	100,00 %

Vu pour être annexé à mon arrêté du

Le PRÉFET
Pour le préfet et par délégation
Le Secrétaire général

19 AOÛT 2019

Serge BOULANGER

Données cadastrales		Superficies en m ²			Exonération
Parcelle		Références		interceptée	Valeur en %
Section	N°	Fiscale	Cadastré	ouvrant droit	donnant droit
B	706	120	134	134	100,00 %
B	707	11380	10708	10708	100,00 %
B	708	3700	3712	3712	100,00 %
B	709	1650	1683	1683	100,00 %
B	710	3080	3126	3126	100,00 %
B	711	3335	3296	3296	100,00 %
B	713	1450	1495	956	63,90 %
B	739	3780	3844	2766	72,00 %
B	740	7380	7531	7465	99,10 %
B	741	4090	4076	4076	100,00 %
B	742	7630	7458	7458	100,00 %
B	743	8000	7575	6336	83,60 %
B	746	5170	5545	5438	98,10 %
B	747	1350	1332	1332	100,00 %
B	749	2330	2412	2412	100,00 %
B	885	853	883	883	100,00 %
B	886	4492	4736	4736	100,00 %
B	910	1200	1252	1252	100,00 %
B	933	14871	14954	14954	100,00 %
B	934	18809	19283	19283	100,00 %
B	1067	2012	2031	2031	100,00 %
C	466	10130	10126	10126	100,00 %
C	467	4275	4688	4688	100,00 %
C	468	3820	3997	3997	100,00 %
C	469	2465	2640	2640	100,00 %
C	470	1530	1411	1411	100,00 %
C	471	800	793	793	100,00 %
C	472	3820	3680	3680	100,00 %
C	473	6105	6016	6016	100,00 %
C	474	4695	4881	4881	100,00 %
C	475	2795	2910	2910	100,00 %
C	481	656	669	669	100,00 %
C	482	5392	5482	5482	100,00 %
C	483	5545	5528	5528	100,00 %
C	484	5966	5871	5871	100,00 %
C	485	2886	2957	2957	100,00 %
C	486	2691	2864	2864	100,00 %
C	487	1938	2094	2086	99,60 %
C	488	4874	4930	4925	99,90 %
C	489	974	962	962	100,00 %
C	490	1374	1397	1397	100,00 %
C	491	520	485	485	100,00 %
C	492	671	700	700	100,00 %
C	493	250	208	208	100,00 %
C	494	1928	1946	1946	100,00 %
C	495	9587	9813	9813	100,00 %
C	496	815	825	825	100,00 %
C	497	2096	2222	2222	100,00 %
C	498	1719	1925	1925	100,00 %
C	499	1560	1680	1680	100,00 %
C	500	2105	2350	2350	100,00 %
C	501	3540	3786	3786	100,00 %
C	502	6325	6824	6824	100,00 %
C	503	1405	1505	1505	100,00 %
C	504	340	392	392	100,00 %
C	505	180	197	197	100,00 %
C	506	200	201	201	100,00 %
C	507	310	367	367	100,00 %
C	508	140	150	150	100,00 %
C	509	145	176	176	100,00 %
C	510	125	136	136	100,00 %
C	511	1185	1286	1286	100,00 %
C	512	5560	5764	5764	100,00 %
C	517	3460	3677	3233	87,90 %
C	518	2650	2788	2772	99,40 %
C	519	1975	2363	2278	96,40 %
C	520	1405	1517	1380	91,00 %
C	521	124	89	89	100,00 %
C	522	835	847	847	100,00 %
C	523	716	708	708	100,00 %
C	524	50	54	54	100,00 %
C	525	625	760	726	95,50 %
C	526	1915	2256	2206	97,80 %
C	527	1874	2107	2056	97,60 %
C	528	552	582	555	95,40 %
C	529	798	854	854	100,00 %
C	530	177	167	167	100,00 %
C	531	362	353	353	100,00 %
C	532	1622	1600	1600	100,00 %
C	533	2435	2619	2619	100,00 %
C	534	85	71	71	100,00 %
C	535	323	369	369	100,00 %
C	536	3008	3344	3344	100,00 %
C	537	806	764	764	100,00 %
C	538	542	503	496	98,60 %
C	562	60	68	34	50,00 %
C	564	238	244	171	70,10 %
C	580	1636	1658	1658	100,00 %
C	581	2017	2107	2107	100,00 %
C	582	1413	1458	1458	100,00 %

Données cadastrales		Superficies en m ²			Exonération
Parcelle		Références		interceptée	Valeur en %
Section	N°	Fiscale	Cadastre	ouvrant droit	donnant droit
C	583	1195	1163	950	81,70 %
C	584	270	301	262	87,00 %
C	585	8557	8799	8265	93,90 %
C	587	388	414	414	100,00 %
C	588	482	406	267	65,80 %
C	589	4985	5125	4339	84,70 %
C	594	255	293	293	100,00 %
C	595	464	360	360	100,00 %
C	596	3040	2997	2776	92,60 %
C	597	3045	3300	3115	94,40 %
C	598	755	757	741	97,90 %
C	599	435	521	332	63,70 %
C	600	2450	2456	2308	94,00 %
C	601	725	799	799	100,00 %
C	602	1420	1492	1220	81,80 %
C	619	55	120	120	100,00 %
C	628	80	84	84	100,00 %
C	631	70	62	62	100,00 %
C	635	66	81	81	100,00 %
C	636	36	46	46	100,00 %
C	639	40	45	45	100,00 %
C	643	422	441	441	100,00 %
C	644	166	186	186	100,00 %
C	645	45	53	53	100,00 %
C	649	81	88	88	100,00 %
C	653	175	221	221	100,00 %
C	659	210	197	197	100,00 %
C	694	374	382	382	100,00 %
C	695	118	115	115	100,00 %
C	697	542	560	560	100,00 %
C	698	1090	1063	1063	100,00 %
C	699	268	254	254	100,00 %
C	700	1670	1831	1831	100,00 %
C	701	510	558	558	100,00 %
C	702	620	636	636	100,00 %
C	703	640	654	654	100,00 %
C	704	757	907	907	100,00 %
C	705	2249	1602	1602	100,00 %
C	716	17048	16815	16804	99,90 %
C	717	17917	18600	18600	100,00 %
C	791	900	846	846	100,00 %
C	792	505	561	561	100,00 %
C	793	495	547	547	100,00 %
C	794	375	420	420	100,00 %
C	795	340	353	353	100,00 %
C	796	744	743	743	100,00 %
C	797	171	197	197	100,00 %
C	798	298	330	330	100,00 %
C	799	315	317	317	100,00 %
C	800	393	385	385	100,00 %
C	801	850	1065	1065	100,00 %
C	941	400	420	420	100,00 %
C	942	340	402	402	100,00 %
C	954	375	445	445	100,00 %
C	957	3740	3931	3931	100,00 %
C	961	40	35	35	100,00 %
C	962	88	90	90	100,00 %
C	992	1745	767	767	100,00 %
C	993	4100	4119	4119	100,00 %
C	994	368	399	399	100,00 %
C	998	450	491	491	100,00 %
C	1000	260	284	278	97,90 %
C	1122	140	140	140	100,00 %
C	1123	246	337	333	98,80 %
C	1124	200	134	134	100,00 %
C	1125	40	37	37	100,00 %
C	1126	120	162	162	100,00 %
C	1145	3463	3602	3602	100,00 %
C	1146	530	527	493	93,50 %
C	1152	6244	7229	7229	100,00 %
C	1155	2081	2069	1906	92,10 %
C	1156	268	268	182	67,90 %
C	1162	168	187	187	100,00 %
C	1163	22	18	18	100,00 %
C	1164	106	104	104	100,00 %
C	1165	4369	4465	4465	100,00 %
C	1166	978	1016	1016	100,00 %
C	1167	72	51	51	100,00 %
C	1168	73	47	47	100,00 %
C	1169	742	826	826	100,00 %
C	1170	775	747	747	100,00 %
C	1171	65	48	48	100,00 %
C	1172	98	88	88	100,00 %
C	1173	1104	1150	1150	100,00 %
C	1174	1230	1277	1277	100,00 %
C	1175	89	92	92	100,00 %
C	1176	35	31	31	100,00 %
C	1177	606	562	562	100,00 %
C	1178	755	784	784	100,00 %
C	1179	55	46	46	100,00 %

Données cadastrales		Superficies en m ²			Exonération
Parcelle		Références		interceptée	Valeur en %
Section	N°	Fiscale	Cadastre	ouvrant droit	donnant droit
C	1180	62	59	59	100,00 %
C	1181	925	974	974	100,00 %
C	1182	3219	3158	3158	100,00 %
C	1183	171	177	177	100,00 %
C	1184	77	85	85	100,00 %
C	1185	1304	1307	1307	100,00 %
C	1186	3585	3496	3484	99,70 %
C	1187	160	219	219	100,00 %
C	1188	81	72	72	100,00 %
C	1189	1084	1117	1110	99,40 %
C	1190	1291	1427	1414	99,10 %
C	1191	99	90	90	100,00 %
C	1192	167	173	173	100,00 %
C	1193	3208	3175	3125	98,40 %
C	1194	678	764	748	97,90 %
C	1195	40	33	33	100,00 %
C	1196	42	50	50	100,00 %
C	1197	1163	1201	1175	97,80 %
C	1198	1428	1386	1348	97,30 %
C	1199	42	50	50	100,00 %
C	1200	58	61	61	100,00 %
C	1201	2022	2030	1969	97,00 %
C	1202	2188	2242	2172	96,90 %
C	1203	57	57	57	100,00 %
C	1204	71	72	70	97,20 %
C	1205	2429	2442	2411	98,70 %
C	1206	130	118	99	83,90 %
C	1207	35	31	31	100,00 %
C	1208	54	56	56	100,00 %
C	1209	44	37	37	100,00 %
C	1210	36	28	28	100,00 %
C	1211	49	70	70	100,00 %
C	1212	52	59	59	100,00 %
C	1213	21	18	18	100,00 %
C	1214	17	17	17	100,00 %
C	1215	50	57	57	100,00 %
C	1216	31	35	35	100,00 %
C	1217	11	9	9	100,00 %
C	1218	5	12	12	100,00 %
C	1219	205	189	189	100,00 %
C	1220	86	106	106	100,00 %
C	1221	4	8	8	100,00 %
C	1222	197	223	223	100,00 %
C	1223	81	64	64	100,00 %
C	1224	21	34	34	100,00 %
C	1225	89	81	81	100,00 %
C	1226	20	24	24	100,00 %
C	1227	236	251	251	100,00 %
C	1228	37	28	28	100,00 %
C	1229	3	16	16	100,00 %
C	1231	2222	2327	1962	84,30 %
C	1240	714	711	505	71,00 %
C	1243	318	315	315	100,00 %
C	1244	141	151	151	100,00 %
C	1245	106	103	103	100,00 %
C	1246	497	485	485	100,00 %
C	1247	124	172	167	97,10 %
C	1248	94	86	86	100,00 %
C	1260	54	54	54	100,00 %
C	1261	364	368	368	100,00 %
C	1262	810	796	796	100,00 %
C	1263	1838	1874	1874	100,00 %
C	1264	870	915	915	100,00 %
C	1265	39	41	41	100,00 %
D	1	1850	1857	1857	100,00 %
D	2	4000	4024	4024	100,00 %
D	3	10525	10649	10649	100,00 %
D	4	880	825	825	100,00 %
D	5	605	580	580	100,00 %
D	6	4120	4192	4192	100,00 %
D	7	7405	7516	7516	100,00 %
D	8	3620	3665	3665	100,00 %
D	9	9835	10343	10343	100,00 %
D	10	5395	5533	5533	100,00 %
D	11	5015	4870	4870	100,00 %
D	12	2270	2332	2332	100,00 %
D	13	3745	3713	3713	100,00 %
D	14	2160	2048	2048	100,00 %
D	15	1770	1644	1644	100,00 %
D	16	3297	3310	2693	81,40 %
D	17	3760	3755	3070	81,80 %
D	18	2120	2160	1267	58,70 %
D	20	3020	3033	3029	99,90 %
D	21	6203	6526	6526	100,00 %
D	22	8320	8626	8626	100,00 %
D	23	10290	10462	10462	100,00 %
D	24	13690	13238	13238	100,00 %
D	25	3330	3190	3190	100,00 %
D	26	265	263	263	100,00 %
D	27	345	325	325	100,00 %

Données cadastrales		Superficies en m ²			Exonération
Parcelle		Références		interceptée	Valeur en %
Section	N°	Fiscale	Cadastre	ouvrant droit	donnant droit
D	28	5760	5761	5761	100,00 %
D	29	11280	11432	11432	100,00 %
D	30	1935	1900	1900	100,00 %
D	31	2560	2578	2578	100,00 %
D	32	980	966	966	100,00 %
D	33	950	967	967	100,00 %
D	34	2220	2296	2296	100,00 %
D	35	3390	3530	3530	100,00 %
D	36	2910	2856	2856	100,00 %
D	37	2220	2099	2099	100,00 %
E	89	2800	2650	2650	100,00 %
E	90	620	647	647	100,00 %
E	91	540	605	605	100,00 %
E	92	4930	4892	4892	100,00 %
E	93	3820	3800	3800	100,00 %
E	94	375	395	395	100,00 %
E	95	11345	11338	10842	95,60 %
E	308	54506	54166	54166	100,00 %
E	396	4800	4386	4386	100,00 %
E	401	608	545	445	81,70 %
E	431	1160	1087	1087	100,00 %
E	432	1050	1009	1009	100,00 %
E	433	1100	1117	1117	100,00 %
E	434	800	891	891	100,00 %
E	435	1030	990	990	100,00 %
E	440	6230	6262	6262	100,00 %
E	445	1585	1792	1792	100,00 %
E	446	2080	2133	2133	100,00 %
E	456	1820	1989	1765	88,70 %
E	457	1405	1566	1476	94,30 %
E	458	605	629	629	100,00 %
E	459	2905	3070	3070	100,00 %
E	460	1900	2004	2002	99,90 %
E	461	2150	2118	2118	100,00 %
E	462	3020	3107	3107	100,00 %
E	469	3097	3166	3133	99,00 %
E	470	2312	2276	2228	97,90 %
E	473	860	832	832	100,00 %
E	474	1355	1406	1406	100,00 %
E	487	14367	14884	14554	97,80 %
E	488	337	392	392	100,00 %
E	490	2100	2164	2164	100,00 %
E	518	1830	1829	1829	100,00 %
E	519	215	219	219	100,00 %
E	520	1095	1198	1196	99,80 %
E	521	4060	4124	4124	100,00 %
E	528	2120	2164	2164	100,00 %
E	532	3085	3288	2674	81,30 %
E	540	4890	4930	4930	100,00 %
E	541	6330	6308	6308	100,00 %
E	542	2870	2860	2860	100,00 %
E	551	8390	8666	8666	100,00 %
E	640	5862	5904	5904	100,00 %
E	641	6050	6004	6004	100,00 %
E	642	6299	5210	5210	100,00 %
E	643	5543	5723	5723	100,00 %
E	644	2972	3114	3114	100,00 %
E	645	535	593	593	100,00 %
E	646	20870	21186	21186	100,00 %
E	647	2660	2897	2897	100,00 %
E	648	2450	2485	2485	100,00 %
E	650	895	1067	842	78,90 %
E	653	51	51	48	94,10 %
E	662	1145	1215	1215	100,00 %
E	666	4800	5301	5301	100,00 %
E	667	1050	1167	1167	100,00 %
E	683	400	366	366	100,00 %
E	729	26	43	39	90,70 %
E	731	577	618	615	99,50 %
E	735	313	313	215	68,70 %
E	744	906	959	954	99,50 %
E	750	2807	3121	2684	86,00 %
E	787	1629	1749	1749	100,00 %
E	788	1499	1511	1511	100,00 %
E	789	1904	2068	2040	98,60 %
E	799	343	398	398	100,00 %
E	805	47767	44814	44814	100,00 %
E	807	5401	4863	4432	91,10 %
E	808	83	33	33	100,00 %
E	809	13403	14069	13143	93,40 %
E	813	60	51	51	100,00 %
E	814	3590	3634	3634	100,00 %
E	817	109	96	96	100,00 %
E	818	60303	64320	64320	100,00 %
E	819	122	157	157	100,00 %
E	820	175	245	245	100,00 %
E	825	20	32	17	53,10 %
E	827	112	116	116	100,00 %
E	828	1685	1535	1535	100,00 %
E	834	4147	4333	4243	97,90 %

Données cadastrales		Superficies en m²			Exonération
Parcelle		Références		interceptée	Valeur en %
Section	N°	Fiscale	Cadastre	ouvrant droit	donnant droit
E	835	6	9	7	77,80 %
E	840	3113	3073	2949	96,00 %
E	851	280	156	156	100,00 %
E	870	215	276	214	77,50 %
E	871	259	268	268	100,00 %
E	878	260	288	259	89,90 %
E	891	932	953	932	97,80 %
F	202	3270	3252	2717	83,50 %
F	203	5370	5233	4609	88,10 %
F	211	2710	2782	2578	92,70 %
F	237	3255	4952	4593	92,80 %
F	238	5005	5148	5148	100,00 %
F	239	3755	3748	3748	100,00 %
F	240	6263	6384	6378	99,90 %
F	241	1794	1837	1837	100,00 %
F	247	5348	5329	5274	99,00 %
F	248	3690	3548	3548	100,00 %
F	362	5080	6890	5873	85,20 %
F	363	1770	1734	1294	74,60 %
F	365	1890	1959	1557	79,50 %
F	455	2300	2260	2260	100,00 %
F	456	230	197	197	100,00 %
F	457	260	259	259	100,00 %
F	458	173	152	152	100,00 %
F	459	631	606	606	100,00 %
F	460	270	263	263	100,00 %
F	461	3049	3252	3238	99,60 %
F	462	3248	3455	3297	95,40 %
F	564	3070	3846	3434	89,30 %
F	603	3520	3593	3593	100,00 %
F	604	1850	1823	1823	100,00 %
F	605	3415	3449	3449	100,00 %
F	606	5711	5848	5848	100,00 %
F	607	1540	1522	1522	100,00 %
F	608	1663	1656	1656	100,00 %
F	609	1030	1061	1061	100,00 %
F	610	785	796	796	100,00 %
F	611	1552	1437	1437	100,00 %
F	612	4623	4764	4764	100,00 %
F	613	3273	3436	3436	100,00 %
F	614	4370	4756	4756	100,00 %
F	615	2785	2659	2659	100,00 %
F	616	968	1007	1007	100,00 %
F	617	385	392	392	100,00 %
F	618	375	385	385	100,00 %
F	619	3510	3867	3867	100,00 %
F	620	7132	7112	7112	100,00 %
F	621	11330	11032	11015	99,80 %
F	622	5245	5378	5378	100,00 %
F	623	875	957	957	100,00 %
F	624	3865	4077	4077	100,00 %
F	625	7795	7903	7903	100,00 %
F	626	1450	1349	1349	100,00 %
F	628	5650	6573	5300	80,60 %
F	633	5673	5769	5769	100,00 %
F	634	570	625	625	100,00 %
F	636	4870	5456	5456	100,00 %
F	637	1570	1650	1650	100,00 %
F	638	1420	1651	1651	100,00 %
F	639	465	628	628	100,00 %
F	640	23790	23709	23709	100,00 %
F	642	46857	47860	47860	100,00 %
F	643	1297	1350	1350	100,00 %
F	644	1583	1507	1507	100,00 %
F	651	130	127	127	100,00 %
F	652	6910	7019	7019	100,00 %
F	653	2320	2399	2399	100,00 %
F	654	4400	4497	4497	100,00 %
F	655	1340	1470	1470	100,00 %
F	657	200	208	208	100,00 %
F	658	815	794	794	100,00 %
F	659	720	726	726	100,00 %
F	660	200	205	205	100,00 %
F	661	420	440	440	100,00 %
F	662	1260	1277	1277	100,00 %
F	663	1531	1591	1591	100,00 %
F	664	824	858	858	100,00 %
F	665	3315	3487	3487	100,00 %
F	666	2370	2393	2393	100,00 %
F	667	5405	5464	5464	100,00 %
F	668	7690	7953	7953	100,00 %
F	669	12270	12417	12417	100,00 %
F	670	10890	11016	11016	100,00 %
F	671	2120	2346	2346	100,00 %
F	672	3935	4027	4027	100,00 %
F	673	5000	5155	5155	100,00 %
F	674	1140	1283	1283	100,00 %
F	676	609	586	586	100,00 %
F	679	1004	1018	1018	100,00 %
F	680	796	795	795	100,00 %

Données cadastrales		Superficies en m ²			Exonération
Parcelle		Références		interceptée	Valeur en %
Section	N°	Fiscale	Cadastre	ouvrant droit	donnant droit
F	709	2154	2105	2105	100,00 %
F	710	2075	2138	2138	100,00 %
F	711	557	574	574	100,00 %
F	712	3673	3688	3688	100,00 %
F	713	2035	2102	2102	100,00 %
F	714	2993	3248	3248	100,00 %
F	715	4901	4688	4688	100,00 %
F	716	3220	3041	3041	100,00 %
F	717	897	835	835	100,00 %
F	718	810	740	740	100,00 %
F	719	841	757	757	100,00 %
F	720	507	474	474	100,00 %
F	745	29432	29714	28538	96,00 %
F	751	2890	2969	2969	100,00 %
F	1187	6094	6233	6233	100,00 %
F	1188	46135	46748	46680	99,90 %
F	1241	1380	1403	1403	100,00 %
F	1242	8723	9406	9406	100,00 %
F	1243	5157	5257	5257	100,00 %
F	1244	739	748	748	100,00 %
F	1245	978	1042	1042	100,00 %
F	1246	4426	4565	4565	100,00 %
F	1247	5134	4883	4883	100,00 %
F	1248	3451	3221	3221	100,00 %
F	1356	10355	10378	10359	99,80 %
F	1358	148	206	206	100,00 %
F	1359	270	295	276	93,60 %
F	1360	5834	5799	5799	100,00 %
F	1361	113	138	138	100,00 %
F	1362	6117	6272	6272	100,00 %
F	1385	217	223	223	100,00 %
F	1386	473	518	518	100,00 %
F	1387	1912	1915	1915	100,00 %
F	1388	20526	20732	20732	100,00 %
F	1389	10182	10499	10499	100,00 %
F	1390	669	668	668	100,00 %
F	1391	6504	6463	6463	100,00 %
F	1392	901	922	922	100,00 %
F	1393	621	605	605	100,00 %
F	1394	259	244	244	100,00 %
F	1395	127	130	130	100,00 %
F	1396	1783	1820	1820	100,00 %
F	1397	11	12	12	100,00 %
F	1398	1269	1359	1359	100,00 %
F	1454	1674	1570	1570	100,00 %
F	1455	49346	50419	50419	100,00 %
F	1456	1055	1120	1120	100,00 %
F	1457	65	63	63	100,00 %
F	1458	171	163	163	100,00 %
F	1459	3438	3216	3216	100,00 %
F	1460	1622	1562	1562	100,00 %
F	1461	93	89	89	100,00 %
F	1462	357	335	335	100,00 %
F	1463	4693	4732	4732	100,00 %
F	1464	1016	1018	1018	100,00 %
F	1465	121	124	124	100,00 %
F	9999	4208	4201	3984	94,80 %
M	407	9400	9393	9393	100,00 %
M	418	8200	8170	8170	100,00 %
M	419	14445	14414	14414	100,00 %
M	420	12030	12039	12039	100,00 %
M	431	6280	6220	6220	100,00 %
M	432	60	55	55	100,00 %
M	433	49229	48941	48941	100,00 %
M	434	6480	6405	6313	98,60 %
M	516	3210	3019	1668	55,30 %
N	1	13280	13319	13319	100,00 %
N	2	54530	54858	54858	100,00 %
N	3	1290	1288	1288	100,00 %
N	4	1220	1065	1065	100,00 %
N	5	4600	4485	4485	100,00 %
N	6	43150	41709	38147	91,50 %
N	9	31280	31598	31598	100,00 %
N	60	10560	10644	10140	95,30 %
N	76	40260	40741	40694	99,90 %
N	77	4320	4334	4334	100,00 %
N	84	67320	66947	66947	100,00 %
N	85	68160	67855	67855	100,00 %
N	86	24065	24101	24101	100,00 %
N	87	4235	4194	4194	100,00 %
N	88	49140	49335	49335	100,00 %
N	89	3550	3533	3533	100,00 %
N	90	14405	14268	14268	100,00 %
N	91	20805	20735	20735	100,00 %
N	92	22930	22866	22866	100,00 %
N	94	3580	3361	3361	100,00 %
N	95	12990	12412	12412	100,00 %
N	96	13240	12838	12838	100,00 %
N	97	19770	19051	19051	100,00 %
N	98	15240	14632	14632	100,00 %

Données cadastrales		Superficies en m²			Exonération
Parcelle		Références		interceptée	Valeur en %
Section	N°	Fiscale	Cadastre	ouvrant droit	donnant droit
N	99	41430	40997	40997	100,00 %
N	100	14940	14611	14611	100,00 %
N	101	13540	13154	13154	100,00 %
N	102	5610	5804	5804	100,00 %
N	103	6800	6728	6728	100,00 %
N	104	5100	5042	5042	100,00 %
N	105	6850	6497	6497	100,00 %
N	106	15290	16175	16175	100,00 %
N	107	6585	6277	6277	100,00 %
N	108	5920	5783	5783	100,00 %
N	109	25130	24639	24639	100,00 %
N	110	10130	10182	10182	100,00 %
N	111	70500	69696	69696	100,00 %
N	112	33995	33659	33659	100,00 %
N	113	42425	41579	41579	100,00 %
N	123	58880	59134	53305	90,10 %
N	124	72425	72045	72045	100,00 %
N	125	76770	77118	77118	100,00 %
N	126	7800	7368	7368	100,00 %
N	127	7335	7262	7262	100,00 %
N	131	8000	8125	4237	52,10 %
N	133	12070	12229	12193	99,70 %
N	134	44670	43621	43621	100,00 %
N	135	15380	14960	12927	86,40 %
N	221	27140	26790	25716	96,00 %
N	222	36060	35376	33065	93,50 %
N	223	20850	20551	20551	100,00 %
N	224	41350	40748	40748	100,00 %
N	225	27300	27529	27529	100,00 %
N	226	1300	1249	1249	100,00 %
N	227	24360	23912	23912	100,00 %
N	228	14250	14111	13481	95,50 %
N	229	79150	80226	43371	54,10 %
N	233	37980	38277	23730	62,00 %
N	234	11500	11644	9402	80,70 %
N	235	3980	3818	3818	100,00 %
N	372	3660	3732	2406	64,50 %
N	373	4060	4173	3421	82,00 %
N	374	115	121	116	95,90 %
N	375	1530	1558	1520	97,60 %
N	389	11285	11086	11086	100,00 %
N	399	71475	71967	65837	91,50 %
N	400	33680	33373	33373	100,00 %
N	401	22220	22044	22044	100,00 %
N	424	6016	5942	3538	59,50 %
N	487	882	914	889	97,30 %
N	488	238	226	226	100,00 %
N	489	43990	42797	42529	99,40 %
N	497	835	910	640	70,30 %
N	498	20185	20232	17884	88,40 %
N	514	19425	19735	13233	67,10 %
YB	131	70993	70658	46493	65,80 %
YC	1	9570	9478	9478	100,00 %
YC	2	24330	24288	24288	100,00 %
YC	3	26820	26791	26791	100,00 %
YC	4	3920	3997	3850	96,30 %
YC	38	1000	995	992	99,70 %
YC	39	36010	35806	35715	99,70 %
YC	41	1720	2408	2408	100,00 %
YC	46	90508	90434	60704	67,10 %
YD	1	11540	11458	11458	100,00 %
YD	2	2080	2030	2030	100,00 %
YD	3	3690	3710	3710	100,00 %
YD	4	5600	5657	5599	99,00 %
YD	28	45170	44994	30128	67,00 %
ZA	1	18024	17982	17982	100,00 %
ZA	2	22565	22580	22580	100,00 %
ZA	3	21778	21649	21466	99,20 %
ZA	4	1069	1082	1082	100,00 %
ZA	5	1500	1488	1488	100,00 %
ZA	6	600	593	593	100,00 %
ZA	7	1450	1436	1436	100,00 %
ZA	8	1650	1647	1647	100,00 %
ZA	9	717	722	722	100,00 %
ZA	10	580	578	578	100,00 %
ZA	11	767	761	761	100,00 %
ZA	12	475	481	481	100,00 %
ZA	13	863	860	860	100,00 %
ZA	14	10132	10051	10051	100,00 %
ZA	15	1475	1483	1483	100,00 %
ZA	18	10370	10418	10196	97,90 %
ZA	18	1837	1843	1843	100,00 %
ZA	19	476	497	497	100,00 %
ZA	19	5400	5340	5340	100,00 %
ZA	20	404	470	470	100,00 %
ZA	20	4070	4006	4006	100,00 %
ZA	21	1015	1061	1061	100,00 %
ZA	21	6380	6356	6356	100,00 %
ZA	22	13858	13867	13867	100,00 %
ZA	22	1435	1426	1426	100,00 %

Données cadastrales		Superficies en m ²			Exonération
Parcelle		Références		interceptée	Valeur en %
Section	N°	Fiscale	Cadastre	ouvrant droit	donnant droit
ZA	23	21196	21160	21017	99,30 %
ZA	23	20971	20940	20940	100,00 %
ZA	24	8480	8455	8390	99,20 %
ZA	24	13526	13450	13450	100,00 %
ZA	25	806	814	814	100,00 %
ZA	25	7360	7414	7413	100,00 %
ZA	26	1546	1524	1524	100,00 %
ZA	26	8600	8570	8540	99,60 %
ZA	27	372	372	372	100,00 %
ZA	27	791	814	811	99,60 %
ZA	28	390	411	411	100,00 %
ZA	28	1461	1568	1568	100,00 %
ZA	29	8580	8511	8511	100,00 %
ZA	30	3940	3964	3964	100,00 %
ZA	31	2320	2318	2097	90,50 %
ZA	32	6600	6599	6599	100,00 %
ZA	33	3285	3222	3222	100,00 %
ZA	34	23133	23206	23066	99,40 %
ZA	35	14600	14543	14241	97,90 %
ZA	36	76081	76082	73202	96,20 %
ZA	37	13022	13034	12441	95,50 %
ZA	41	3380	3306	2551	77,20 %
ZA	42	743	751	751	100,00 %
ZB	1	8760	8799	8799	100,00 %
ZB	2	15820	15767	15417	97,80 %
ZB	2	5560	5469	5469	100,00 %
ZB	3	21192	21072	20719	98,30 %
ZB	3	3420	3677	3677	100,00 %
ZB	4	12858	12835	12558	97,80 %
ZB	4	5020	5077	5077	100,00 %
ZB	5	3050	3045	3010	98,90 %
ZB	5	758	762	762	100,00 %
ZB	6	990	974	974	100,00 %
ZB	6	5260	5242	5242	100,00 %
ZB	7	1285	1290	1290	100,00 %
ZB	7	12696	12582	12582	100,00 %
ZB	8	990	969	969	100,00 %
ZB	8	1940	1922	1922	100,00 %
ZB	9	314	308	308	100,00 %
ZB	9	904	914	914	100,00 %
ZB	10	2030	2008	2008	100,00 %
ZB	10	2915	2891	2891	100,00 %
ZB	11	1830	1804	1804	100,00 %
ZB	11	4080	4071	4071	100,00 %
ZB	12	2245	2252	2252	100,00 %
ZB	12	12144	12164	12164	100,00 %
ZB	13	2662	2680	2680	100,00 %
ZB	13	19240	19371	19371	100,00 %
ZB	14	1390	1354	1354	100,00 %
ZB	14	4061	4013	4013	100,00 %
ZB	15	8640	8569	8569	100,00 %
ZB	15	4500	4489	4489	100,00 %
ZB	16	5500	5502	5502	100,00 %
ZB	17	12423	12552	12552	100,00 %
ZB	17	1043	1037	1037	100,00 %
ZB	18	924	961	961	100,00 %
ZB	18	4044	4040	4040	100,00 %
ZB	19	2888	2815	2815	100,00 %
ZB	19	3640	3655	3655	100,00 %
ZB	20	1475	1466	1466	100,00 %
ZB	20	4817	4821	4821	100,00 %
ZB	21	5651	5638	5638	100,00 %
ZB	21	11910	11885	11885	100,00 %
ZB	22	760	770	770	100,00 %
ZB	22	43492	43554	43554	100,00 %
ZB	23	3544	3544	2807	79,20 %
ZB	23	2034	2015	2015	100,00 %
ZB	24	5920	5826	5826	100,00 %
ZB	24	987	934	934	100,00 %
ZB	25	3900	3985	3985	100,00 %
ZB	25	2930	2857	2857	100,00 %
ZB	26	11680	11702	11693	99,90 %
ZB	26	1552	1637	1637	100,00 %
ZB	27	1135	1116	1106	99,10 %
ZB	28	4180	4199	4199	100,00 %
ZB	28	2815	2801	2771	98,90 %
ZB	29	20940	20854	14071	67,50 %
ZB	29	14755	14805	14805	100,00 %
ZB	30	1107	1103	1103	100,00 %
ZB	31	1144	1145	1145	100,00 %
ZB	32	7306	7276	7276	100,00 %
ZB	33	10320	10331	10331	100,00 %
ZB	34	1041	986	986	100,00 %
ZB	35	1009	1170	1170	100,00 %
ZB	35	1342	1461	1461	100,00 %
ZB	36	14616	14658	14658	100,00 %
ZB	37	640	606	594	98,00 %
ZB	37	6620	6697	6697	100,00 %
ZB	38	1340	1166	1151	98,70 %
ZB	38	18463	18507	18507	100,00 %

Données cadastrales		Superficies en m ²			Exonération
Parcelle		Références		interceptée	Valeur en %
Section	N°	Fiscale	Cadaastre	ouvrant droit	donnant droit
ZB	39	760	700	700	100,00 %
ZB	39	9440	9524	9524	100,00 %
ZB	40	36693	36772	35956	97,80 %
ZB	40	2379	2315	2315	100,00 %
ZB	41	13572	13571	13571	100,00 %
ZB	42	6798	6764	6764	100,00 %
ZB	43	28897	28989	28989	100,00 %
ZB	44	1160	1197	1197	100,00 %
ZB	45	4736	4796	4796	100,00 %
ZB	46	4340	4310	4310	100,00 %
ZB	47	3480	3552	3552	100,00 %
ZB	48	2640	2677	2677	100,00 %
ZB	49	900	909	909	100,00 %
ZB	50	136	141	141	100,00 %
ZB	51	38085	38074	38074	100,00 %
ZB	52	5346	5337	5337	100,00 %
ZB	53	4544	4571	4571	100,00 %
ZB	54	1300	1286	1286	100,00 %
ZB	55	6750	6758	6758	100,00 %
ZB	56	214	199	199	100,00 %
ZB	57	965	974	974	100,00 %
ZB	58	1139	1214	1214	100,00 %
ZB	59	1130	1176	1176	100,00 %
ZB	60	358	362	362	100,00 %
ZB	61	516	516	516	100,00 %
ZB	62	688	688	688	100,00 %
ZB	63	704	696	696	100,00 %
ZB	64	924	914	914	100,00 %
ZB	65	1174	1167	1167	100,00 %
ZB	66	1036	1012	1012	100,00 %
ZB	67	2050	2032	2032	100,00 %
ZB	68	3000	2966	2966	100,00 %
ZB	71	1815	1813	1813	100,00 %
ZB	72	28228	28353	28353	100,00 %
ZB	73	7728	7643	7643	100,00 %
ZB	74	5450	5398	5398	100,00 %
ZB	75	6100	6114	6114	100,00 %
ZB	76	580	584	584	100,00 %
ZB	77	13225	13266	13266	100,00 %
ZB	78	1247	1257	1257	100,00 %
ZB	79	892	897	897	100,00 %
ZB	80	5600	5563	5563	100,00 %
ZB	81	1785	1819	1819	100,00 %
ZB	82	1790	1806	1806	100,00 %
ZB	83	8800	8790	8790	100,00 %
ZB	84	1330	1338	1338	100,00 %
ZB	85	3558	3668	3668	100,00 %
ZB	87	11973	11929	11929	100,00 %
ZB	88	17221	17201	17201	100,00 %
ZB	89	18500	18540	18540	100,00 %
ZB	90	522	534	534	100,00 %
ZB	91	8280	8298	8298	100,00 %
ZB	92	2524	2605	2605	100,00 %
ZB	93	3670	3456	3456	100,00 %
ZB	94	9465	9496	9496	100,00 %
ZB	95	3740	3710	3710	100,00 %
ZB	96	1707	1740	1740	100,00 %
ZB	97	1453	1426	1426	100,00 %
ZB	98	1520	1467	1467	100,00 %
ZB	99	5281	5339	5339	100,00 %
ZB	100	5500	5514	5514	100,00 %
ZB	101	2070	2110	2110	100,00 %
ZB	102	740	715	715	100,00 %
ZB	103	8800	8763	8763	100,00 %
ZB	104	9781	9619	9619	100,00 %
ZB	105	10450	10506	10506	100,00 %
ZB	106	1175	1157	1157	100,00 %
ZB	107	8345	8370	8370	100,00 %
ZB	108	16010	16003	16003	100,00 %
ZB	109	3880	3905	3905	100,00 %
ZB	110	8857	8828	8828	100,00 %
ZB	111	2299	2328	2328	100,00 %
ZB	112	41420	41253	41253	100,00 %
ZB	113	22612	22240	22240	100,00 %
ZB	114	8700	8695	8695	100,00 %
ZB	115	7455	7334	7334	100,00 %
ZB	116	7680	7716	7716	100,00 %
ZB	117	5440	5397	5397	100,00 %
ZB	118	5645	5688	5688	100,00 %
ZB	119	1935	1964	1964	100,00 %
ZB	120	2830	2824	2824	100,00 %
ZB	121	3250	3244	3244	100,00 %
ZB	122	4707	4599	4599	100,00 %
ZB	123	13560	13606	13606	100,00 %
ZB	124	1266	986	986	100,00 %
ZB	125	36722	36595	36595	100,00 %
ZB	126	10100	9991	9991	100,00 %
ZB	127	5170	5129	5129	100,00 %
ZB	128	3630	3606	3606	100,00 %
ZB	129	4390	4404	4404	100,00 %

Données cadastrales		Superficies en m ²			Exonération
Parcelle		Références		interceptée	Valeur en %
Section	N°	Fiscale	Cadastre	ouvrant droit	donnant droit
ZB	130	4625	4524	4524	100,00 %
ZB	131	7600	7474	7474	100,00 %
ZB	132	10650	10561	10561	100,00 %
ZB	133	5030	4940	4940	100,00 %
ZB	134	5900	5798	5798	100,00 %
ZB	135	40	40	40	100,00 %
ZB	136	4860	4948	4948	100,00 %
ZB	137	3084	3008	3008	100,00 %
ZB	138	3090	3117	3117	100,00 %
ZB	139	6860	6798	6798	100,00 %
ZB	140	8050	8029	8029	100,00 %
ZB	141	23004	22984	22984	100,00 %
ZB	142	40389	40301	40301	100,00 %
ZB	143	35700	35456	35456	100,00 %
ZB	144	6230	6307	6307	100,00 %
ZB	146	2460	2480	2480	100,00 %
ZB	147	900	907	907	100,00 %
ZB	148	2214	2183	2183	100,00 %
ZB	149	1092	1102	1102	100,00 %
ZB	150	7010	7211	7211	100,00 %
ZB	151	6878	6909	6909	100,00 %
ZB	152	4097	4101	4101	100,00 %
ZB	153	4006	3963	3963	100,00 %
ZB	154	900	900	900	100,00 %
ZB	155	2480	2399	2399	100,00 %
ZB	156	22000	22030	22030	100,00 %
ZB	157	15017	14945	14945	100,00 %
ZC	1	1190	188	188	100,00 %
ZC	1	3153	3206	3206	100,00 %
ZC	2	4110	4704	4017	85,40 %
ZC	3	28410	28228	27567	97,70 %
ZC	3	13260	13128	13128	100,00 %
ZC	4	121240	120959	120959	100,00 %
ZC	4	14440	14469	14469	100,00 %
ZC	5	19822	19459	19459	100,00 %
ZC	6	12884	12928	12928	100,00 %
ZC	7	6566	6606	6606	100,00 %
ZC	8	6663	6698	6698	100,00 %
ZC	9	10234	10264	10264	100,00 %
ZC	10	11894	11783	11783	100,00 %
ZC	11	4125	4089	4089	100,00 %
ZC	12	4679	4610	4610	100,00 %
ZC	13	4514	4587	4587	100,00 %
ZC	14	1100	1198	1198	100,00 %
ZC	15	12900	12665	12665	100,00 %
ZC	16	3110	3193	3193	100,00 %
ZC	17	4966	4890	4890	100,00 %
ZC	18	10487	10377	10377	100,00 %
ZC	19	8825	8828	8828	100,00 %
ZC	20	3175	3192	3192	100,00 %
ZC	21	4908	4928	4928	100,00 %
ZC	22	9540	9506	9506	100,00 %
ZC	23	5952	5969	5969	100,00 %
ZC	24	4079	4113	4113	100,00 %
ZC	25	19684	19594	19594	100,00 %
ZC	26	27600	27341	27341	100,00 %
ZC	27	21212	20996	20996	100,00 %
ZC	28	12400	12182	12182	100,00 %
ZC	29	7538	7621	7621	100,00 %
ZC	30	2842	2844	2844	100,00 %
ZC	31	6080	6008	6008	100,00 %
ZC	32	6080	6116	6116	100,00 %
ZC	33	2440	2443	2354	96,40 %
ZC	33	24095	23865	23865	100,00 %
ZC	34	46738	46536	46536	100,00 %
ZC	34	7660	7643	7643	100,00 %
ZC	35	9091	9021	9021	100,00 %
ZC	36	943	931	931	100,00 %
ZC	37	3543	3533	3533	100,00 %
ZC	38	7112	7113	7113	100,00 %
ZC	39	424	449	449	100,00 %
ZC	40	4315	4220	4220	100,00 %
ZC	41	3320	3371	3371	100,00 %
ZC	42	1471	1447	1447	100,00 %
ZC	43	2619	2554	2554	100,00 %
ZC	46	879	867	867	100,00 %
ZC	47	3435	3347	3347	100,00 %
ZC	48	2624	2592	2592	100,00 %
ZC	51	7593	7571	7571	100,00 %
ZC	52	6800	6604	6604	100,00 %
ZC	56	3920	3900	3900	100,00 %
ZC	57	601	573	573	100,00 %
ZC	59	465	487	487	100,00 %
ZC	60	9229	8937	8937	100,00 %
ZC	61	1000	1004	1004	100,00 %
ZC	64	680	746	746	100,00 %
ZC	65	574	494	494	100,00 %
ZC	66	9878	9844	9844	100,00 %
ZC	67	473	495	495	100,00 %
ZC	68	15411	15396	15396	100,00 %

Données cadastrales		Superficies en m ²			Exonération
Parcelle		Références		interceptée	Valeur en %
Section	N°	Fiscale	Cadastre	ouvrant droit	donnant droit
ZC	69	1928	1913	1913	100,00 %
ZC	70	292	295	295	100,00 %
ZC	72	12816	12694	12694	100,00 %
ZC	73	2624	2638	2638	100,00 %
ZC	75	361	351	351	100,00 %
ZC	76	43	77	77	100,00 %
ZC	77	117	161	161	100,00 %
ZC	78	749	813	813	100,00 %
ZC	79	497	547	547	100,00 %
ZC	80	29	35	35	100,00 %
ZC	81	160	248	248	100,00 %
ZC	82	951	932	932	100,00 %
ZD	1	130	134	134	100,00 %
ZD	2	13960	13969	13969	100,00 %
ZD	3	708	667	667	100,00 %
ZD	4	492	554	554	100,00 %
ZD	5	8860	8836	8836	100,00 %
ZD	6	2734	2736	2736	100,00 %
ZD	7	2250	2265	2265	100,00 %
ZD	8	23240	23101	23101	100,00 %
ZD	9	4720	4755	4755	100,00 %
ZD	10	12250	12242	12242	100,00 %
ZD	11	1765	1743	1743	100,00 %
ZD	12	1330	1310	1310	100,00 %
ZD	13	5517	5476	5476	100,00 %
ZD	18	29040	29049	29049	100,00 %
ZD	19	4640	4653	4653	100,00 %
ZD	20	24484	24333	24333	100,00 %
ZD	22	22960	23257	23257	100,00 %
ZD	23	22400	22077	22077	100,00 %
ZD	24	9520	9761	9761	100,00 %
ZD	25	16394	16002	16002	100,00 %
ZD	26	10686	10767	10767	100,00 %
ZD	27	8531	8502	8502	100,00 %
ZD	28	18877	18750	18750	100,00 %
ZD	29	20300	20338	20338	100,00 %
ZD	30	4919	4884	4884	100,00 %
ZD	31	2215	2161	2161	100,00 %
ZD	33	4485	4435	4435	100,00 %
ZD	34	4400	4283	4283	100,00 %
ZD	36	3904	3900	3900	100,00 %
ZD	37	7800	7791	7791	100,00 %
ZD	38	7496	7922	7922	100,00 %
ZD	39	2901	2875	2875	100,00 %
ZD	40	2306	2309	2309	100,00 %
ZD	41	2272	2256	2256	100,00 %
ZD	42	2882	2919	2919	100,00 %
ZD	43	17141	16702	16702	100,00 %
ZD	44	11367	11414	11414	100,00 %
ZD	45	9870	9902	9902	100,00 %
ZD	46	2410	2413	2413	100,00 %
ZD	47	12513	12539	12539	100,00 %
ZD	48	10881	10845	10845	100,00 %
ZD	49	20174	20253	20253	100,00 %
ZD	50	6371	6348	6348	100,00 %
ZD	51	2113	2119	2119	100,00 %
ZD	52	9257	9129	9129	100,00 %
ZD	54	222	227	227	100,00 %
ZD	55	1613	1593	1593	100,00 %
ZD	56	1162	1137	1137	100,00 %
ZD	57	1853	1849	1849	100,00 %
ZD	58	1744	1741	1741	100,00 %
ZD	59	13906	13992	13992	100,00 %
ZD	61	2613	2574	2574	100,00 %
ZD	62	770	703	703	100,00 %
ZD	63	1961	1949	1949	100,00 %
ZD	64	3934	3968	3968	100,00 %
ZD	65	4486	4510	4510	100,00 %
ZD	66	24681	24704	24704	100,00 %
ZD	67	1249	1211	1211	100,00 %
ZD	68	7430	7457	7457	100,00 %
ZD	69	4177	4143	4143	100,00 %
ZD	70	2377	2364	2364	100,00 %
ZD	71	1501	1526	1526	100,00 %
ZD	72	871	881	881	100,00 %
ZD	73	940	948	948	100,00 %
ZD	74	3500	3468	3468	100,00 %
ZD	75	6325	6324	6324	100,00 %
ZD	80	18124	17981	17981	100,00 %
ZD	81	2780	2689	2689	100,00 %
ZD	82	40027	39758	39749	100,00 %
ZD	83	3730	3725	3725	100,00 %
ZD	85	513	555	555	100,00 %
ZD	86	1456	1450	1450	100,00 %
ZD	87	4030	4028	4028	100,00 %
ZD	88	4956	4897	4897	100,00 %
ZD	89	8247	8375	8375	100,00 %
ZD	97	1295	1382	1382	100,00 %
ZD	98	2524	2849	2849	100,00 %
ZD	99	628	627	618	98,60 %

Données cadastrales		Superficies en m²			Exonération
Parcelle		Références		interceptée	Valeur en %
Section	N°	Fiscale	Cadastré	ouvrant droit	donnant droit
ZD	100	3333	3410	3410	100,00 %
ZD	101	1798	1819	1819	100,00 %
ZD	102	2227	2186	2186	100,00 %
ZD	104	640	661	661	100,00 %
ZD	105	18485	18578	18578	100,00 %
ZD	106	20754	20661	20661	100,00 %
ZD	107	5471	5413	5413	100,00 %
ZD	108	135	173	173	100,00 %
ZD	109	395	479	479	100,00 %
ZD	110	9999	9825	9825	100,00 %
ZD	111	454	493	493	100,00 %
ZD	112	8526	8516	8516	100,00 %
ZD	113	6408	6506	6506	100,00 %
ZD	114	698	620	620	100,00 %
ZD	115	1213	1187	1187	100,00 %
ZD	116	4539	4600	4600	100,00 %
ZD	117	949	829	829	100,00 %
ZD	118	1881	1991	1991	100,00 %
ZD	119	730	640	640	100,00 %
ZD	121	614	556	556	100,00 %
ZD	122	1716	1749	1749	100,00 %
ZD	123	1175	1187	1187	100,00 %
ZD	124	98	107	107	100,00 %
ZD	125	180	132	132	100,00 %
ZD	126	556	530	530	100,00 %
ZD	127	8877	9073	9073	100,00 %
ZD	128	1192	1153	1153	100,00 %
ZD	129	13968	14171	14171	100,00 %
ZD	130	132	95	95	100,00 %
ZD	131	4045	3912	3912	100,00 %
ZD	132	559	546	546	100,00 %
ZD	133	1495	1531	1531	100,00 %
ZD	134	1445	1471	1471	100,00 %
ZD	135	4110	4069	4069	100,00 %
ZD	136	4592	4545	4545	100,00 %
ZE	1	6610	6665	6665	100,00 %
ZE	2	16000	15919	15919	100,00 %
ZE	3	1020	1032	1032	100,00 %
ZE	4	11597	11588	11588	100,00 %
ZE	5	8240	8230	8230	100,00 %
ZE	9	14021	13914	13914	100,00 %
ZE	10	6563	6461	6461	100,00 %
ZE	11	1650	1666	1666	100,00 %
ZE	12	7030	7047	7047	100,00 %
ZE	27	1748	1647	1647	100,00 %
ZE	28	2592	2698	2698	100,00 %
ZE	29	6341	6328	6328	100,00 %
ZE	30	4885	4851	4851	100,00 %
ZE	31	7523	7493	7493	100,00 %
ZE	32	14324	14399	14399	100,00 %
ZE	33	570	584	584	100,00 %
ZE	34	1243	1236	1236	100,00 %
ZE	36	2083	2071	2071	100,00 %
ZE	37	1778	1823	1823	100,00 %
ZE	38	4112	4113	4113	100,00 %
ZE	39	1513	1508	1508	100,00 %
ZE	40	14460	14457	14457	100,00 %
ZE	41	1946	1930	1930	100,00 %
ZE	43	920	885	637	72,00 %
ZE	44	72	75	75	100,00 %
ZE	45	788	737	737	100,00 %
ZE	46	74	98	98	100,00 %
ZE	47	285	291	291	100,00 %
ZE	48	104	114	114	100,00 %
ZE	49	228	217	217	100,00 %
ZE	51	457	443	443	100,00 %
ZE	53	2315	2307	2307	100,00 %
ZE	54	3476	3403	3403	100,00 %
ZE	55	9220	9205	9205	100,00 %
ZE	56	1074	1087	1087	100,00 %
ZE	57	1736	1687	1687	100,00 %
ZE	58	2069	2209	2209	100,00 %
ZE	59	5733	5697	5697	100,00 %
ZE	60	9019	8967	8967	100,00 %
ZE	61	2953	2978	2978	100,00 %
ZE	62	1023	982	982	100,00 %
ZE	63	4721	4717	4717	100,00 %
ZE	64	9677	9713	9713	100,00 %
ZE	65	1635	1588	1588	100,00 %
ZE	66	6093	6900	6628	96,10 %
ZE	70	2228	2163	2163	100,00 %
ZE	71	2986	2935	2935	100,00 %
ZE	74	2317	2403	2403	100,00 %
ZE	75	490	500	500	100,00 %
ZE	76	450	451	451	100,00 %
ZE	77	107	94	94	100,00 %
ZE	78	67	67	67	100,00 %
ZE	81	2253	2303	2277	98,90 %
ZE	83	11062	11091	11091	100,00 %
ZE	84	18	15	15	100,00 %

Données cadastrales		Superficies en m ²			Exonération
Parcelle		Références		interceptée	Valeur en %
Section	N°	Fiscale	Cadastré	ouvrant droit	donnant droit
ZE	85	697	714	714	100,00 %
ZE	86	3543	3559	3559	100,00 %
ZE	87	448	366	366	100,00 %
ZE	88	2483	2618	2618	100,00 %
ZE	89	312	425	425	100,00 %
ZE	90	1001	1145	1145	100,00 %
ZE	91	1910	1663	1663	100,00 %
ZE	92	2908	3496	3385	96,80 %
ZE	93	2057	2096	2096	100,00 %
ZE	94	11095	10445	10445	100,00 %
ZE	97	413	410	410	100,00 %
ZE	98	737	772	772	100,00 %
ZE	99	448	445	445	100,00 %
ZE	100	2756	3179	3179	100,00 %
ZE	106	1816	1876	1876	100,00 %
ZE	107	6343	6391	6391	100,00 %
ZE	108	369	337	337	100,00 %
ZE	109	4987	4975	4975	100,00 %
ZE	110	248	222	222	100,00 %
ZE	111	3649	3664	3664	100,00 %
ZE	112	249	230	230	100,00 %
ZE	113	3964	3924	3924	100,00 %
ZE	114	939	926	926	100,00 %
ZE	115	61	60	60	100,00 %
ZE	116	315	294	294	100,00 %
ZE	117	5328	5425	5425	100,00 %
ZE	118	254	238	238	100,00 %
ZE	119	4491	4435	4435	100,00 %
ZE	120	15	14	14	100,00 %
ZE	121	268	268	268	100,00 %
ZE	122	11748	11689	11689	100,00 %
ZE	123	636	652	652	100,00 %
ZE	124	99	104	104	100,00 %
ZE	125	1608	1527	1527	100,00 %
ZE	126	2924	3040	3040	100,00 %
ZE	127	201	226	226	100,00 %
ZE	128	281	297	297	100,00 %
ZE	129	3457	3388	3388	100,00 %
ZE	130	1390	1320	1320	100,00 %
ZE	131	12899	12962	12962	100,00 %
ZE	132	369	358	358	100,00 %
ZE	133	106	106	106	100,00 %
ZE	134	3073	3096	3096	100,00 %
ZE	135	3487	3509	3509	100,00 %
ZE	136	3160	3163	2163	68,40 %
ZE	137	4830	4815	4815	100,00 %
ZH	1	2000	1964	1964	100,00 %
ZH	2	1285	1297	1297	100,00 %
ZH	3	890	872	872	100,00 %
ZH	4	1655	1605	1605	100,00 %
ZH	5	3658	3680	3680	100,00 %
ZH	6	9560	9521	9521	100,00 %
ZH	7	2375	2461	2455	99,80 %
ZH	8	595	593	593	100,00 %
ZH	9	1573	1601	1601	100,00 %
ZH	10	6134	6141	6141	100,00 %
ZH	11	2320	2303	2303	100,00 %
ZH	12	3109	3121	3121	100,00 %
ZH	13	7078	7088	7088	100,00 %
ZH	14	6700	6670	6670	100,00 %
ZH	15	8580	8645	8612	99,60 %
ZH	16	3348	3334	3334	100,00 %
ZH	17	2189	2235	2235	100,00 %
ZH	18	909	926	926	100,00 %



PRÉFET DE LOIRE-ATLANTIQUE

ARRÊTÉ DRAC n° 2019/44/1

portant subdélégation de signature administrative de Mme Nicole PHOYU-YEDID, directrice régionale des affaires culturelles à M. Patrice DUCHER, directeur régional adjoint, à Mme Janique MORINIÈRE, secrétaire générale, à Mme Hélène LERUSTE, responsable du pôle budgétaire et financier et à M. Philippe CHARRON, responsable du pôle patrimoine architecture et espaces protégés, chargé de l'intérim des fonctions de chef de l'unité départementale de l'architecture et du patrimoine de Loire-Atlantique

La directrice régionale des affaires culturelles des Pays de la Loire,

- VU le décret n° 2010-633 du 8 juin 2010 relatif à l'organisation et aux missions des directions régionales des affaires culturelles ;
- VU le décret du 7 novembre 2018 nommant M. Claude d'HARCOURT, préfet de la région Pays de la Loire, préfet de Loire-Atlantique ;
- VU l'arrêté ministériel du 6 novembre 2013 nommant M. Dominique BERNARD, chef du service territorial de l'architecture et du patrimoine (STAP) de Loire-Atlantique ;
- VU l'arrêté ministériel du 16 février 2016 nommant M. Patrice DUCHER directeur régional adjoint des affaires culturelles des Pays de la Loire, à compter du 1^{er} mars 2016 ;
- VU l'arrêté ministériel du 23 décembre 2016 nommant Mme Nicole PHOYU-YEDID directrice régionale des affaires culturelles des Pays de la Loire à compter du 1^{er} janvier 2017 ;
- VU l'arrêté ministériel du 23 janvier 2018 affectant à la DRAC des Pays de la Loire, M. Philippe CHARRON, architecte et urbaniste de l'État en chef, pour y exercer les fonctions de responsable du pôle patrimoine, architecture et espaces protégés ;
- VU l'arrêté ministériel du 30 novembre 2018 nommant Mme Janique MORINIÈRE secrétaire générale de la DRAC des Pays de la Loire à compter du 1^{er} janvier 2019 ;
- VU l'arrêté ministériel du 25 janvier 2019 nommant Mme Hélène LERUSTE secrétaire générale adjointe - responsable du pôle financier et budgétaire de la DRAC des Pays de la Loire à compter du 1^{er} janvier 2019 ;

VU la circulaire n°5399/SG du 1er juillet 2009 du Premier ministre relative à l'organisation des nouvelles directions régionales des affaires culturelles ;

VU la note du 1^{er} mars 2010 du secrétaire général du ministère de la culture et de la communication relatif à l'impact de la réorganisation des services déconcentrés du ministère de la culture et de la communication sur les responsabilités en matière de sécurité ;

VU l'arrêté préfectoral en date du 29 novembre 2018, portant délégation de signature de M. Claude d'HARCOURT, préfet de la région Pays de la Loire, préfet de Loire-Atlantique, à Mme Nicole PHOYU-YEDID, directrice régionale des affaires culturelles ;

Considérant l'absence de M. Dominique BERNARD, chef de l'unité départementale de l'architecture et du patrimoine (UDAP) de Loire-Atlantique ;

ARRÊTE

Article 1

Il est donné subdélégation de signature à M. Patrice DUCHER directeur régional adjoint des affaires culturelles des Pays de la Loire, à Mme Janique MORINIÈRE, secrétaire générale et à Mme Hélène LERUSTE, responsable du pôle budgétaire et financier, à l'effet de signer, dans la limite de leurs attributions et compétences en ce qui concerne le département de Loire-Atlantique, les actes et décisions suivants ;

TOUTES CORRESPONDANCES ADMINISTRATIVES DANS LES MATIERES MENTIONNEES CI-APRES, A L'EXCEPTION :

- de celles destinées
 - ◆ aux parlementaires ;
 - ◆ au président du conseil général et aux conseillers généraux ;
- des circulaires aux maires
- des correspondances adressées aux maires présentant une réelle importance

TOUTES DECISIONS ET TOUS DOCUMENTS DANS LES MATIERES MENTIONNEES CI-APRES DANS LE CADRE DE L'APPLICATION DES DISPOSITIONS LEGISLATIVES LES REGLEMENTANT AINSI QUE LES ARRETES S'Y RAPPORTANT :

- tous documents, actes, décisions et correspondances afférents à la mise en œuvre des missions et attributions de la DRAC en matière d'architecture, d'environnement et d'urbanisme,

- présentation d'observations orales devant les juridictions administratives dans le cadre des recours contentieux pour les matières relevant des attributions du ministère de la culture,

- présentation d'observations écrites devant les juridictions administratives dans la défense des décisions relevant des attributions du ministère de la culture et qui ont fait l'objet d'une des procédures de référé prévues par le Code de justice administrative.

Article 2

Il est également donné subdélégation de signature aux personnes mentionnées à l'article 1, à l'effet de signer pour le BOP 333 "Moyens mutualisés des administrations déconcentrées" - action 2 et pour le BOP 723 "Opérations immobilières et entretien des bâtiments de l'Etat" tous documents dont :

- les loyers budgétaires ;
- les loyers externes et charges contractuelles ;
- les impôts et taxes ;
- les fluides.

Sont exclus de la subdélégation de signature les documents suivants :

- les baux immobiliers et conventions d'occupation contractés à partir du 1^{er} janvier 2011 ;
- les marchés à partir de 20 000 euros HT ;
- tous les marchés d'études et et d'expertise.

Article 3

Il est donné subdélégation de signature à M. Philippe CHARRON, responsable du pôle patrimoine, architecture et espaces protégés, chargé, à compter du 27 août 2019, de l'intérim des fonctions de chef de l'unité départementale de l'architecture et du patrimoine (UDAP) de Loire-Atlantique, à l'effet de signer, dans la limite de ses attributions et compétences, en tenant compte des mêmes exceptions mentionnées à l'article 1, en ce qui concerne le département de Loire-Atlantique, les actes et décisions suivants ;

a) pour ce qui concerne les espaces protégés au titre du patrimoine :

- arrêté d'occupation temporaire des immeubles classés et des immeubles voisins sur lesquels il est nécessaire de pénétrer pour assurer l'exécution de travaux faute desquels la conservation de l'immeuble serait compromise,
- arrêté de poursuite de l'expropriation d'un immeuble classé,
- remise en place et recherche d'immeuble ou partie d'immeuble dépecé, classé ou inscrit,
- arrêté de création du périmètre de protection adapté sur proposition de l'Architecte des bâtiments de France et après enquête publique,
- arrêté sur les périmètres de protection modifié,
- décision d'autorisation ou de refus de travaux des immeubles situés dans le champ de visibilité d'un immeuble classé ou inscrit non soumis à formalité au titre du Code de l'urbanisme,
- accord préalable à la création de l'AVAP,
- accord préalable à la modification de l'AVAP,
- accord préalable à la révision de l'AVAP,

- autorisation relative aux travaux non soumis à autorisation dans le cadre du Code de l'urbanisme dans le périmètre de la ZPPAUP dans les communes où un POS ou un PLU n'a pas été approuvé,

b) pour ce qui concerne les espaces protégés au titre de l'environnement :

- autorisation spéciale de travaux en site classé
- autorisation relative aux enseignes et pré-enseignes et établissement des règlements locaux de publicité
- autorisation spéciale délivrée pour les travaux exécutés en secteur sauvegardé, sauf ceux relevant du permis de construire, de la déclaration préalable ou d'autres autorisations d'occuper le sol
- autorisation relative à tous les travaux autres que ceux d'exploitation courante en ce qui concerne les fonds ruraux et d'entretien normal s'agissant des constructions dans les sites inscrits

Article 4

La directrice régionale des affaires culturelles et le secrétaire général de la préfecture de Loire-Atlantique sont chargés, chacun en ce qui le concerne, de l'exécution du présent arrêté qui sera publié au recueil des actes administratifs de la préfecture de Loire-Atlantique.

Fait à Nantes, le 28 août 2019

Le préfet
et par délégation,
La directrice régionale des affaires culturelles

Nicole BLOYU-YEDID

